

MINISTERO DI AGRICOLTURA, INDUSTRIA E COMMERCIO  
DIREZIONE GENERALE DELLA STATISTICA

---

# MOVIMENTO DELLA POPOLAZIONE

SECONDO GLI ATTI DELLO STATO CIVILE

**NELL'ANNO 1901**

---

NASCITE, MORTI E MATRIMONI




ROMA

TIPOGRAFIA NAZIONALE DI G. BERTERO E C.

VIA UMBRIA

1903



# INDICE

## INTRODUZIONE.

CAPO I. — Avvertenze preliminari:	
§ I. Contenuto e fonti della presente statistica . . . . .	Pag. v
§ II. Popolazione sulla quale sono stati calcolati i vari quozienti demografici. . . . .	VI
" II. — Risultati complessivi del movimento della popolazione secondo gli atti dello stato civile dal 1882 al 1901 . . . . .	IX
" III. — Matrimoni:	
§ I. Numero dei matrimoni in rapporto alla popolazione . . . . .	X
§ II. Matrimoni classificati secondo le stagioni e i mesi dell'anno in cui avvennero . . . . .	XI
§ III. Matrimoni classificati secondo lo stato civile degli sposi. . . . .	XII
§ IV. Sposi e spose classificati secondo l'età. . . . .	XIII
§ V. Sposi e spose classificati secondo l'età media . . . . .	XVIII
§ VI. Sposi e spose classificati secondo il grado d'istruzione primaria . . . . .	ivi
§ VII. Matrimoni fra consanguinei . . . . .	XXII
" IV. — Nati (esclusi i nati-morti):	
§ I. Numero dei nati in rapporto alla popolazione . . . . .	XXIII
§ II. Nati classificati secondo i mesi di nascita . . . . .	XXIV
§ III. Nati classificati secondo il sesso . . . . .	XXV
§ IV. Nati classificati secondo la filiazione legittima od illegittima. . . . .	XXVII
§ V. Legittimazioni . . . . .	XXXV
" V. — Nati-morti:	
§ I. Numero dei nati-morti in rapporto al totale dei nati . . . . .	XXXVII
§ II. Nati-morti classificati secondo i mesi . . . . .	XXXIX
§ III. Nati-morti classificati secondo il sesso e secondo la filiazione legittima od illegittima . . . . .	XL
" VI. — Parti multipli . . . . .	XLII
" VII. — Morti (esclusi i nati-morti):	
§ I. Numero dei morti in rapporto alla popolazione . . . . .	XLIV
§ II. Morti classificati secondo i mesi . . . . .	XLV
§ III. Numero dei morti paragonato a quello dei nati . . . . .	XLVI
§ IV. Morti classificati secondo il sesso e secondo lo stato civile. . . . .	XLVII
§ V. Morti classificati secondo il sesso e secondo l'età. . . . .	XLIX
§ VI. Quozienti di mortalità dei bambini nei primi cinque anni di età, calcolati per ciascun anno del periodo 1890-1901 . . . . .	LII
§ VII. Morti nei primi cinque anni di età, classificati secondo la filiazione legittima od illegittima. . . . .	LIV
§ VIII. Morti classificati secondo l'età e la professione. . . . .	LVII
APPENDICE. — Movimento della popolazione nei singoli Comuni durante il periodo di tempo compreso fra i due ultimi censimenti generali della popolazione . . . . .	LIX

## TAVOLE.

TAVOLA I.	— Movimento dello stato civile: <i>Matrimoni; nati e nati-morti divisi per sesso ed in legittimi, illegittimi riconosciuti da uno o da entrambi i genitori, illegittimi non riconosciuti od esposti; morti divisi per sesso; figli naturali legittimati</i>	
	A. Per circondari . . . . .	Pag. 2
	B. Per provincie e per compartimenti . . . . .	„ 16
	C. Nei 284 Comuni capiluoghi di provincia, di circondario o distretto e nei 61 Comuni non capoluoghi che al 10 febbraio 1901 avevano più di 20,000 abitanti . . . . .	„ 22
„	II. — Movimento dello stato civile nei singoli mesi, per provincie e per compartimenti: <i>Matrimoni; nati, nati-morti e morti divisi per sesso</i> . . . . .	„ 46
„	III. — Matrimoni classificati secondo lo stato civile degli sposi, per provincie e per compartimenti: <i>Matrimoni tra celibi e nubili, tra celibi e vedove, tra vedovi e nubili, tra vedovi e vedove</i> . . . . .	„ 54
„	IV. — Sposi e spose classificati secondo il grado d'istruzione primaria. <i>Sposi e spose che sottoscrissero l'atto di matrimonio ovvero che dichiararono di non saper scrivere:</i>	
	A. Per provincie e per compartimenti . . . . .	„ 55
	B. Nei 69 Comuni capoluoghi di provincia . . . . .	„ 57
„	V. — Sposi e spose classificati secondo l'età e lo stato civile, per compartimenti:	
	A. Sposi. Gruppi di età: celibi, vedovi . . . . .	„ 58
	B. Spose. Gruppi di età: nubili, vedove . . . . .	„ 59
„	VI. — Parti multipli per provincie e per compartimenti: <i>Parti doppi, tripli, ecc., numero dei nati divisi per sesso e loro combinazioni</i> . . . . .	„ 60
„	VII. — Morti classificati secondo il sesso e secondo lo stato civile, per compartimenti: <i>Celibi in età non superiore ai 15 anni, celibi in età superiore ai 15 anni, coniugati, vedovi</i> . . . . .	„ 62
„	VIII. — Morti classificati secondo il sesso e secondo l'età, per compartimenti . . . . .	„ 63
„	IX. — Morti nei primi cinque anni di età, classificati secondo il sesso ed i natali legittimi od illegittimi, per compartimenti . . . . .	„ 65
„	X. — Morti classificati secondo il sesso, l'età e lo stato civile, nel Regno . . . . .	„ 66
„	XI. — Maschi morti in età da 15 anni in su, classificati per gruppi di età e secondo la professione, nel Regno . . . . .	„ 67

## APPENDICE.

Numero complessivo dei nati e dei morti dal 1° gennaio 1882 al 9 febbraio 1901; popolazione calcolata prendendo per base quella censita il 1° gennaio 1882 coll'eccezione dei nati sui morti nel periodo esaminato e popolazione censita il 10 febbraio 1901 nei singoli Comuni . . . . .	Pag 71
---	--------

# INTRODUZIONE

---

## CAPO I.

### AVVERTENZE PRELIMINARI.

#### § I.

#### **Contenuto e fonti della presente statistica.**

Il *Movimento* annuale della popolazione, in quanto può essere legalmente determinato col mezzo degli atti dello stato civile, fu cominciato a pubblicare per l'anno 1862. Il presente volume, che è il XL della serie, dà notizia dei matrimoni, delle nascite e delle morti che avvennero nel 1901 e non tien conto, come è ovvio, dell'immigrazione dall'estero, della emigrazione, nè dei trasferimenti di dimora da uno ad altro Comune del Regno.

Le notizie dei matrimoni e delle morti vengono fornite dagli Uffici comunali di stato civile sopra schede individuali, e lo spoglio di queste si fa direttamente a cura dell'Ufficio centrale di Statistica. Quanto alle nascite, i Comuni inviano a questo Ufficio un prospetto riassuntivo del numero dei nati e dei nati-morti in ciascun mese dell'anno, divisi per sesso e secondo che erano legittimi od illegittimi, come pure del numero dei figli naturali legittimati e dei parti multipli.

Fino a tutto il 1892 si pubblicavano le cifre dei matrimoni, delle nascite e delle morti per i singoli Comuni. Ma dopo quell'anno, per ragioni di economia, si dovette rinunciare a tale specificazione, tranne che pei capiluoghi di provincia e di circondario o distretto e per alcuni altri Comuni più popolosi (a).

Si continuò peraltro a tener nota, anno per anno, delle cifre dei nati, dei matrimoni e dei morti per ciascun Comune, cosicchè possiamo oggi raffrontare le cifre della popola-

---

(a) Nelle statistiche per gli anni dal 1893 al 1900 i Comuni non capiluoghi per i quali furono date separatamente le cifre dei nati, dei morti e dei matrimoni erano quelli che al 1° gennaio 1882 contavano più di 15,000 abitanti. Nel presente volume, sono date a parte le notizie, oltrechè pei Comuni capoluoghi di provincia e di circondario o distretto, anche pei Comuni che al 10 febbraio 1901 avevano più di 20,000 abitanti, e per altri 5, che quantunque nel 1901 non avessero raggiunto quel numero di abitanti, erano già considerati a parte nei volumi per gli anni dal 1893 al 1900 perchè ne contavano oltre 15,000; e ciò allo scopo di mantenere, nei limiti del possibile, l'uniformità fra la statistica del 1901 e quelle degli anni precedenti.

zione presente o di fatto, accertata mediante l'ultimo censimento, con quelle risultanti dall'aumento naturale della popolazione, dipendente dall'eccedenza dei nati sui morti nel periodo di tempo interceduto fra il censimento al 1° gennaio 1882 e quello al 10 febbraio 1901.

A questo scopo è stata compilata una tavola, posta in appendice al presente volume, nella quale sono indicate le cifre complessive dei nati e dei morti durante l'anzidetto periodo per ciascuno dei Comuni nei quali era diviso il territorio del Regno al 10 febbraio 1901 (a) ed è calcolata la popolazione che i Comuni medesimi avrebbero avuto a quella data, ove, all'infuori della natalità e della mortalità, non fosse intervenuto alcun altro fatto demografico ad aumentarla o a diminuirli, e sono messe in rilievo le differenze in più o in meno tra la popolazione così calcolata e la censita.

## § II.

### **Popolazione sulla quale sono stati calcolati i varii quozienti demografici.**

Il quarto censimento generale ha accertato che la popolazione presente nel Regno alla mezzanotte tra il 9 e il 10 febbraio 1901 era di abitanti 32,475,253.

Per determinare i rapporti fra i diversi elementi statistici considerati in questo volume e il numero degli abitanti, si è creduto opportuno di prendere per base la popolazione presumibilmente presente, anziché al 1° gennaio o al 31 dicembre, al 1° luglio di ciascuno degli anni del periodo preso in esame, come quella che, rappresentando, quanto più esattamente è possibile, la popolazione media dell'anno, permette di ottenere proporzioni più precise. La popolazione al 1° luglio di ciascun anno fino al 1900 è stata calcolata col metodo seguente: si è confrontata la popolazione presente al 10 febbraio 1901 con quella che era stata censita al 1° gennaio 1882, deducendone l'aumento complessivo avvenuto nell'intervallo e quindi l'aumento medio annuo, supponendo che questo aumento fosse avvenuto in proporzione aritmetica.

Anche per la popolazione al 1° luglio 1901 si è seguito lo stesso metodo, cioè la si è determinata per mezzo dell'aumento medio annuo verificatosi nell'intervallo tra i due censimenti, benchè non si possa sapere ora se questo aumento avrà seguito, nelle stesse proporzioni, ad avverarsi anche posteriormente al 10 febbraio 1901. Tuttavia volendo calcolare la popolazione delle singole provincie al 1° luglio, siccome l'ultimo censimento ha dimostrato che in qualche circondario vi fu una diminuzione anziché un aumento rispetto alla popolazione censita nel 1882, si è creduto più esatto di fare i calcoli distintamente per circondari, a fine di non attribuire un aumento anche a quelli dove la popolazione era scemata; e per questi ultimi si è supposto che le cifre della

---

(a) Affinchè i raffronti riuscissero pienamente omogenei, si è tenuto conto delle variazioni di territorio e di popolazione dipendenti da costituzione di nuovi Comuni o da aggregazioni ad altri di Comuni interi o di frazioni; si sono cioè assegnati a ciascuno dei Comuni esistenti al 10 febbraio 1901, i nati e i morti che avrebbe avuti qualora le variazioni di territorio si fossero effettuate tutte quante al 1° gennaio 1882.

popolazione censita nel 1901 si fossero mantenute costanti, seguendo così il metodo adottato antecedentemente da questa Direzione generale in analoghe circostanze.

Il totale della popolazione del Regno calcolato in questa guisa riesce alquanto superiore (di 6.756 abitanti) a quello che si avrebbe se lo si determinasse coll'aumento medio generale; poichè a formare questo aumento entrano anche quei circondari nei quali la popolazione è diminuita, mentre noi abbiamo supposto che in questi ultimi la popolazione fosse rimasta costante dopo il 10 febbraio 1901.

Secondo questo procedimento, la popolazione media del 1901, cioè dell'anno al quale si riferisce la presente statistica, risulta, pel complesso del Regno, di 32,574,563 abitanti.

Nel seguente prospetto è indicata la popolazione complessiva del Regno al 1° luglio di ciascuno degli anni dal 1882 al 1901.

**Popolazione presente nel Regno al 1° luglio degli anni dal 1882 al 1901 (calcolata).**

Prospetto I.

A N N I	POPOLAZIONE (a)	A N N I	POPOLAZIONE (a)
1882 . . . . .	28 563 773	1892 . . . . .	30 665 662
1883 . . . . .	28 773 790	1893 . . . . .	30 875 678
1884 . . . . .	28 984 382	1894 . . . . .	31 085 694
1885 . . . . .	29 194 398	1895 . . . . .	31 295 710
1886 . . . . .	29 404 414	1896 . . . . .	31 506 302
1887 . . . . .	29 614 430	1897 . . . . .	31 716 318
1888 . . . . .	29 825 022	1898 . . . . .	31 926 334
1889 . . . . .	30 035 038	1899 . . . . .	32 136 350
1890 . . . . .	30 245 054	1900 . . . . .	32 346 366
1891 . . . . .	30 455 070	1901 . . . . .	32 574 563

Dal prospetto n. 2 risulta quale fosse in ogni provincia e compartimento la popolazione censita al 10 febbraio 1901 e quella calcolata al 1° luglio dello stesso anno.

(a) Nei volumi riguardanti gli anni dal 1882 al 1899 la popolazione del Regno era stata calcolata supponendo che dal 1° gennaio 1882 in poi essa fosse cresciuta nella stessa ragione aritmetica annuale in cui era cresciuta fra il censimento del 1872 e quello del 1882, e perciò le cifre della popolazione indicate nel presente volume, per gli anni dal 1882 al 1899, differiscono da quelle pubblicate nei volumi anzidetti.

Popolazione calcolata al 1° luglio 1901, raffrontata con quella censita al 10 febbraio 1901, distribuita per provincie e compartimenti.

Prospetto II.

PROVINCIE E COMPARTIMENTI	POPOLAZIONE		PROVINCIE E COMPARTIMENTI	POPOLAZIONE	
	censita	calcolata (a)		censita	calcolata (a)
Alessandria . . . . .	811 833	813 679	Ancona . . . . .	302 172	302 967
Cuneo . . . . .	638 235	638 551	Ascoli Piceno. . . . .	245 172	246 024
Novara . . . . .	743 115	744 607	Macerata. . . . .	259 429	259 860
Torino . . . . .	1 124 218	1 126 534	Pesaro e Urbino . . . . .	253 982	254 694
<b>Piemonte . . . . .</b>	<b>3 317 401</b>	<b>3 323 371</b>	<b>Marche . . . . .</b>	<b>1 060 755</b>	<b>1 063 545</b>
Genova . . . . .	934 627	938 962	Perugia . . <b>Umbria . . . . .</b>	667 210	669 452
Porto Maurizio . . . . .	142 846	143 108	Roma . . <b>Lazio . . . . .</b>	1 196 909	1 204 763
<b>Liguria . . . . .</b>	<b>1 077 473</b>	<b>1 082 070</b>	Aquila degli Abruzzi. . . . .	396 629	397 619
Bergamo . . . . .	459 594	461 229	Campobasso . . . . .	366 571	366 683
Brescia . . . . .	538 427	539 969	Chieti . . . . .	370 907	371 494
Como . . . . .	580 214	581 697	Teramo . . . . .	307 444	308 727
Cremona . . . . .	327 838	328 402	<b>Abruzzi e Molise . . . . .</b>	<b>1 441 551</b>	<b>1 444 523</b>
Mantova . . . . .	311 942	312 294	Avellino . . . . .	402 425	402 636
Milano . . . . .	1 442 179	1 450 729	Benevento . . . . .	256 504	256 897
Pavia . . . . .	496 969	497 549	Caserta . . . . .	785 357	787 011
Sondrio . . . . .	125 565	125 671	Napoli . . . . .	1 151 834	1 155 334
<b>Lombardia . . . . .</b>	<b>4 282 728</b>	<b>4 297 540</b>	Salerno . . . . .	564 328	564 835
Belluno . . . . .	192 800	193 236	<b>Campania . . . . .</b>	<b>3 160 448</b>	<b>3 166 713</b>
Padova . . . . .	443 227	444 251	Bari delle Puglie . . . . .	827 698	831 345
Rovigo . . . . .	221 904	222 098	Foggia . . . . .	425 450	427 190
Treviso . . . . .	412 267	413 078	Lecce . . . . .	706 520	710 473
Udine . . . . .	592 592	594 760	<b>Puglie . . . . .</b>	<b>1 959 668</b>	<b>1 969 008</b>
Venezia . . . . .	401 241	402 253	Potenza . <b>Basilicata . . . . .</b>	490 705	490 705
Verona . . . . .	422 437	423 051	Catanzaro . . . . .	476 227	477 164
Vicenza . . . . .	447 999	449 179	Cosenza . . . . .	465 267	465 820
<b>Veneto . . . . .</b>	<b>3 134 467</b>	<b>3 141 906</b>	Reggio di Calabria . . . . .	428 714	430 015
Bologna . . . . .	527 367	528 799	<b>Calabrie . . . . .</b>	<b>1 370 208</b>	<b>1 372 999</b>
Ferrara . . . . .	271 776	272 751	Caltanissetta . . . . .	327 977	329 509
Forlì . . . . .	280 823	281 494	Catania . . . . .	705 412	709 003
Modena . . . . .	315 804	316 639	Girgenti . . . . .	371 638	373 138
Parma . . . . .	294 159	294 756	Messina . . . . .	543 809	545 785
Piacenza . . . . .	245 126	245 527	Palermo . . . . .	785 357	788 011
Ravenna . . . . .	235 485	235 858	Siracusa . . . . .	427 507	429 681
Reggio Emilia . . . . .	274 495	275 164	Trapani . . . . .	368 099	370 302
<b>Emilia . . . . .</b>	<b>2 445 035</b>	<b>2 450 988</b>	<b>Sicilia . . . . .</b>	<b>3 529 799</b>	<b>3 545 429</b>
Arezzo . . . . .	271 676	272 433	Cagliari . . . . .	483 548	485 009
Firenze . . . . .	939 054	942 611	Sassari . . . . .	308 206	309 322
Grosseto . . . . .	144 722	145 500	<b>Sardegna . . . . .</b>	<b>791 754</b>	<b>794 331</b>
Livorno . . . . .	123 877	123 924	<b>REGNO . . . . .</b>	<b>32 475 253</b>	<b>32 574 563</b>
Lucca . . . . .	319 523	320 318			
Massa e Carrara . . . . .	195 631	196 283			
Pisa . . . . .	320 829	321 681			
Siena . . . . .	233 830	234 470			
<b>Toscana . . . . .</b>	<b>2 549 142</b>	<b>2 557 220</b>			

(a) Per il metodo seguito nel calcolare la popolazione delle singole provincie veggansi le spiegazioni date nelle pagine vi e vii.



## CAPO II.

### RISULTATI COMPLESSIVI

#### del movimento della popolazione secondo gli atti dello stato civile dal 1882 al 1901.

Il seguente prospetto riassume i dati del movimento della nuzialità, della natalità e della mortalità nel ventennio 1882-1901.

#### Matrimoni, nati, nati-morti e morti negli anni 1882-1901.

Prospetto III.

ANNI	MATRIMONI		NATI		NATI-MORTI		MORTI		ECCEDENZA dei nati sui morti
	Cifre effettive	per 1000 abitanti (a)	Cifre effettive	per 1000 abitanti (a)	Cifre effettive	per 1000 abitanti (a)	Cifre effettive	per 1000 abitanti (a)	
1882 . . . . .	224 041	7.84	1 061 094	37.15	35 384	1.24	787 326	27.56	273 768
1883 . . . . .	231 945	8.06	1 071 452	37.24	37 217	1.29	794 196	27.60	277 256
1884 . . . . .	239 513	8.26	1 130 741	39.01	38 307	1.32	780 361	26.92	350 380
1885 . . . . .	233 931	8.01	1 125 970	38.57	39 339	1.35	787 217	26.96	338 753
1886 . . . . .	233 310	7.93	1 086 960	36.97	39 204	1.33	844 603	28.72	242 357
1887 . . . . .	235 629	7.96	1 152 906	38.93	42 485	1.43	828 992	27.99	323 914
1888 . . . . .	236 883	7.94	1 119 563	37.54	42 007	1.41	820 431	27.51	299 132
1889 . . . . .	230 451	7.67	1 149 197	38.26	43 945	1.46	768 068	25.57	381 129
1890 . . . . .	221 972	7.34	1 083 103	35.81	42 117	1.39	795 911	26.32	287 192
1891 . . . . .	227 656	7.48	1 132 139	37.17	44 360	1.46	795 327	26.11	336 812
1892 . . . . .	228 572	7.45	1 110 573	36.22	44 758	1.46	802 779	26.18	307 794
1893 . . . . .	228 103	7.39	1 126 296	36.48	46 254	1.50	776 713	25.16	349 583
1894 . . . . .	231 581	7.45	1 102 935	35.48	46 256	1.49	776 372	24.98	326 563
1895 . . . . .	228 152	7.29	1 092 102	34.90	45 896	1.47	783 813	25.05	308 289
1896 . . . . .	222 603	7.07	1 095 505	34.77	46 364	1.47	758 129	24.06	337 376
1897 . . . . .	229 041	7.22	1 101 848	34.74	47 132	1.49	695 602	21.93	406 246
1898 . . . . .	219 597	6.88	1 070 074	33.52	45 092	1.41	732 265	22.94	337 809
1899 . . . . .	235 665	7.33	1 088 558	33.87	45 910	1.43	703 393	21.89	385 165
1900 . . . . .	232 631	7.19	1 067 376	33.00	45 679	1.41	768 917	23.77	298 459
1901 . . . . .	234 819	7.21	1 057 763	32.47	46 254	1.42	715 036	21.95	342 727

(a) I quozienti di nuzialità, natività e mortalità esposti in questo prospetto per gli anni corsi dal 1882 al 1899 presentano qualche differenza con quelli pubblicati nelle annate precedenti a questa per la ragione indicata nella nota (a) alla pagina VII.

Il numero dei matrimoni, attraverso oscillazioni in più od in meno, tende a diminuire, massime dal 1885 in poi. Quanto alle nascite, si osserva pure una diminuzione costante a cominciare dal 1892. La mortalità è anch'essa in diminuzione, e il miglioramento, come si vedrà più avanti, si è verificato specialmente nella popolazione infantile. E per effetto della scemata mortalità, è divenuta via via maggiore la eccedenza dei nati sui morti, la quale arrivò nel 1897 al numero di 406,246, e fu nel 1901 di 342,727.

## CAPO III.

### MATRIMONI.

#### § I.

#### Numero dei matrimoni in rapporto alla popolazione.

I matrimoni contratti nel 1901 furono 234,819, pari a 7.21 matrimoni per 1000 abitanti; nel 1900 il rapporto era stato di 7.19 e nel 1899 di 7.33. Seguono le cifre dei matrimoni avvenuti durante l'ultimo triennio nei singoli compartimenti.

#### Matrimoni celebrati negli anni 1899, 1900 e 1901, distribuiti per compartimenti.

Prospetto IV.

COMPARTIMENTI	ANNO 1899		ANNO 1900		ANNO 1901	
	Totale dei matrimoni	Matrimoni per 1000 abitanti	Totale dei matrimoni	Matrimoni per 1000 abitanti	Totale dei matrimoni	Matrimoni per 1000 abitanti
Piemonte . . . . .	23 092	7.00	23 709	7.16	24 703	7.43
Liguria . . . . .	6 926	6.52	7 055	6.58	7 007	6.48
Lombardia . . . . .	30 792	7.28	32 105	7.53	32 640	7.60
Veneto . . . . .	22 488	7.24	22 302	7.14	22 743	7.24
Emilia . . . . .	16 987	7.01	17 230	7.07	18 103	7.39
Toscana . . . . .	18 579	7.37	18 520	7.30	18 522	7.24
Marche . . . . .	7 495	7.13	7 491	7.09	7 377	6.94
Umbria . . . . .	4 700	7.13	4 641	6.99	4 685	7.00
Lazio . . . . .	7 709	6.58	7 840	6.60	7 932	6.58
Abruzzi e Molise . . . . .	11 811	8.25	11 724	8.16	11 482	7.95
Campania . . . . .	22 921	7.30	22 920	7.27	22 016	6.95
Puglie . . . . .	15 562	8.07	13 270	6.81	11 945	6.07
Basilicata . . . . .	4 300	8.71	4 019	8.17	3 548	7.23
Calabrie . . . . .	10 866	7.99	9 877	7.23	9 790	7.13
Sicilia . . . . .	25 798	7.42	24 401	6.95	26 650	7.52
Sardegna . . . . .	5 639	7.21	5 527	7.01	5 676	7.15
<b>REGNO . . .</b>	<b>235 665</b>	<b>7.33</b>	<b>232 631</b>	<b>7.19</b>	<b>234 819</b>	<b>7.21</b>

Nel 1901 il numero dei matrimoni in rapporto alla popolazione fu più elevato negli Abruzzi, nella Lombardia e nella Sicilia; più basso nelle Puglie, nella Liguria e nel Lazio.

§ II.

**Matrimoni classificati secondo le stagioni e i mesi dell'anno in cui avvennero.**

Passando a classificare i matrimoni secondo le stagioni e i mesi in cui avvennero, diamo, per gli anni 1899, 1900 e 1901, oltre alle cifre effettive, le proporzioni a dodicimila matrimoni, supponendo ciascun mese composto di trenta giorni, cioè diminuendo di una trentunesima parte la cifra dei matrimoni per ogni mese che abbia trentun giorni, e ingrandendo la cifra del febbraio, in guisa da farla corrispondere anch'essa a un mese di trenta giorni (a). Con questo artificio di calcolo possiamo rappresentare la distribuzione proporzionale dei matrimoni nei diversi mesi dell'anno.

**Matrimoni avvenuti nei singoli mesi degli anni 1899, 1900 e 1901.**

Prospetto V.

M E S I	NUMERO DEI MATRIMONI						
	CIFRE EFFETTIVE			CIFRE PROPORZIONALI			
	1899	1900	1901	1899	1900	1901	
Primavera	Marzo . . . . .	13 544	15 310	15 597	673	770	777
	Aprile . . . . .	24 774	20 354	22 415	1 272	1 058	1 154
	Maggio . . . . .	15 041	16 269	16 269	747	818	811
Estate . . .	Giugno . . . . .	13 819	13 630	14 946	709	708	770
	Luglio . . . . .	13 111	12 462	11 967	651	627	596
	Agosto . . . . .	13 086	12 675	13 553	650	637	676
Autunno . .	Settembre . . . . .	17 238	17 424	17 011	885	905	876
	Ottobre . . . . .	22 084	20 752	21 499	1 097	1 043	1 072
	Novembre . . . . .	26 514	25 388	25 273	1 361	1 319	1 302
Inverno . .	Dicembre . . . . .	21 154	22 614	20 783	1 051	1 137	1 036
	Gennaio . . . . .	25 850	23 303	24 781	1 284	1 172	1 235
	Febbraio . . . . .	29 450	32 450	30 725	1 620	1 806	1 695
<b>ANNO . . .</b>	<b>235 665</b>	<b>232 631</b>	<b>234 819</b>	<b>12 000</b>	<b>12 000</b>	<b>12 000</b>	

Nel 1901 il numero massimo di matrimoni si ebbe nel febbraio, nel novembre e nel gennaio; il minimo nel luglio, nell'agosto e nel giugno. Differenze presso a poco eguali si osservano ogni anno fra le varie stagioni.

(a) La diminuzione per ragguagliare tutti i mesi a 30 giorni si è fatta soltanto sulle cifre proporzionali; le cifre effettive sono quali risultano dalle tavole dello stato civile.

§ III.

**Matrimoni classificati secondo lo stato civile degli sposi.**

Nel seguente prospetto sono classificati i matrimoni avvenuti nel 1901, secondo le combinazioni di stato civile dei coniugi.

**Matrimoni classificati secondo lo stato civile dei coniugi nel 1901.**

Prospetto VI.

COMPARTIMENTI	MATRIMONI								
	IN TOTALE	Tra Celibi		Tra Vedovi		PER 100 MATRIMONI			
		e		e		Tra Celibi		Tra Vedovi	
		Nubili	Vedove	Nubili	Vedove	Nubili	Vedove	Nubili	Vedove
Piemonte . . . . .	24 703	21 882	453	1 822	546	89	2	7	2
Liguria . . . . .	7 007	6 121	179	597	110	87	3	8	2
Lombardia . . . . .	32 640	29 084	688	2 113	755	89	2	7	2
Veneto . . . . .	22 743	20 619	316	1 420	388	91	1	6	2
Emilia . . . . .	18 103	16 339	253	1 081	430	91	1	6	2
Toscana . . . . .	18 522	16 646	318	1 199	359	90	2	6	2
Marche . . . . .	7 377	6 616	130	524	107	90	2	7	1
Umbria . . . . .	4 685	4 223	110	277	75	90	2	6	2
Lazio . . . . .	7 932	7 024	293	455	160	88	4	6	2
Abruzzi e Molise . . . . .	11 482	9 751	314	882	535	85	3	8	4
Campania . . . . .	22 016	18 520	778	1 685	1 033	84	3	8	5
Puglie . . . . .	11 945	9 782	465	993	705	82	4	8	6
Basilicata . . . . .	3 548	2 894	104	287	263	82	3	8	7
Calabrie . . . . .	9 790	8 210	321	870	389	84	3	9	4
Sicilia . . . . .	26 650	22 877	911	1 903	959	86	3	7	4
Sardegna . . . . .	5 676	4 720	245	498	213	83	4	9	4
<b>REGNO . . . . .</b>	<b>234 819</b>	<b>205 308</b>	<b>5 878</b>	<b>16 606</b>	<b>7 027</b>	<b>87</b>	<b>3</b>	<b>7</b>	<b>3</b>

Le differenze fra i vari compartimenti non sono molto grandi. Si osserva tuttavia che le proporzioni maggiori di matrimoni in cui lo sposo era celibe, sono date dal Veneto, dall'Emilia, dalla Toscana, dalle Marche, dall'Umbria e dal Lazio; le minori dalla Basilicata e dalle Puglie. In questi due ultimi compartimenti è invece maggiore che negli altri la proporzione dei matrimoni di vedovi.

§ IV.

**Sposi e spose classificati secondo l'età.**

Le tavole analitiche pubblicate nel presente volume danno, per ciascun compartimento, la classificazione dei coniugi per età, combinata questa notizia con quella dello stato civile.

Per gli sposi si è fatto un primo gruppo di quelli che, nel giorno del loro matrimonio, non avevano ancora compiuto 18 anni, e non avendo raggiunto il limite legale di età per contrarre matrimonio (art. 55 del Codice civile), avevano ottenuto dal Re la dispensa dall'impedimento di età (art. 68 Codice civile). Un secondo gruppo è formato dagli sposi di due classi annuali di età, cioè di quelli che avevano 18 o 19 anni, e precisamente vi si sono compresi gli individui da 18 anni e un giorno, fino a 19 anni e 365 giorni. Indi si è proceduto per gruppi quinquennali, inchiudendo nel 1° gruppo gli sposi che all'atto del matrimonio avevano già compiuto 20 anni, cioè erano entrati nel ventesimo, fino a quelli che avevano 24 anni e 365 giorni; e così di seguito.

Per le spose si è fatto un primo gruppo di quelle che non avevano 15 anni compiuti, limite legale d'età prescritto dall'articolo 55 del Codice civile, cioè che non avevano superato l'età di 14 anni e 365 giorni; poi si è proceduto per gruppi di cinque anni, comprendendo nel primo di questi gruppi le spose che avevano compiuto 15 anni ed erano perciò già entrate nel sedicesimo, ma non ancora nel 21°, cioè che avevano almeno 15 anni e un giorno e non più di 19 anni e 365 giorni. Analogamente si è proceduto per i gruppi quinquennali successivi (1).

(1) Questo stesso metodo di aggruppamento degli sposi e delle spose per età si era tenuto nelle statistiche precedenti; solo che per indicare i gruppi si usavano queste espressioni: 1° sotto i 18 anni; 2° da 18 a 20; 3° da 20 a 25 e così di seguito per le età successive; ma siccome la ripetizione di uno stesso anno di età in due colonne successive poteva far sorgere qualche dubbio, così, a cominciare dall'anno 1898 si adottarono le seguenti espressioni: sotto ai 18 anni; di 18 e 19 anni; 20-24; 25-29; 30-34, ecc. Quest'ultima dizione è adoperata anche nelle statistiche francesi rispetto ai morti per età; mentre per la classificazione degli sposi le intestazioni delle colonne sono conformi a quelle usate nella statistica italiana fino al 1897, cioè: au dessous de 20 ans; de 20 à 25 ans; de 25 à 30 ans, etc.

Nelle statistiche inglesi, per le tavole degli sposi e dei morti per età, ogni colonna è intestata con un solo numero, cioè con quello che indica l'anno compiuto di età degli individui più giovani compresi nel gruppo osservato. Così per gli sposi la classificazione per età è fatta nel seguente modo:

15 — | 20 — | 25 — | 30 — | 35 — | ecc.

Nelle statistiche tedesche la classificazione degli sposi per età è fatta in sei gruppi, intitolati così: *bis 20 Jahre*; *über 20 bis 30*; *über 30 bis 40*; *über 40 bis 50*; *über 50 bis 60*; *über 60*.

Però anche la designazione dei gruppi di età fatta nelle nostre statistiche dal 1898 al 1900 lascia sussistere qualche incertezza perchè nelle età terminali (24, 29, 34, ecc.) vengono ad essere compresi individui che avendo oltrepassato quell'età (cioè compiuti 24, 29, 34 anni, ecc.) si dovrebbero, a rigore, classificare tra gli aventi 25, 30, 35 anni, sebbene non compiuti, perchè già usciti dalle predette età di 24, 29, 34 anni, ecc. Per togliere ogni possibilità di equivoco in questo volume si sono adottate le seguenti diciture: *non oltre 18 anni*; *oltre 18 e non oltre 20 anni*; *oltre 20 e non oltre 25 anni*; *oltre 25 e non oltre 30 anni*; .....; *oltre 65 e non oltre 70 anni*; *oltre 70 anni*.

Nel seguente prospetto si sono calcolate le cifre proporzionali degli sposi e delle spose di ciascun gruppo d'età a 10,000 sposi e spose di qualunque età, per l'anno 1901.

**Età degli sposi e delle spose nel 1901.**

Prospetto VII.

COMPARTIMENTI	ETÀ DEGLI SPOSI												
	Non oltre 18 anni	Oltre 18 e non oltre 20 anni	Oltre 20 e non oltre 25 anni	Oltre 25 e non oltre 30 anni	Oltre 30 e non oltre 35 anni	Oltre 35 e non oltre 40 anni	Oltre 40 e non oltre 45 anni	Oltre 45 e non oltre 50 anni	Oltre 50 e non oltre 55 anni	Oltre 55 e non oltre 60 anni	Oltre 60 e non oltre 65 anni	Oltre 65 e non oltre 70 anni	Oltre 70 anni

**A. CIFRE PROPORZIONALI A 10,000 SPOSI.**

Piemonte . . . . .	2	104	3 238	3 613	1 468	683	364	203	128	87	57	27	26
Liguria . . . . .	1	79	2 481	3 902	1 770	670	431	234	177	97	116	31	11
Lombardia . . . . .	..	42	3 558	3 961	1 220	557	280	158	90	69	35	21	9
Veneto . . . . .	..	60	2 886	4 212	1 434	647	323	180	103	72	44	25	14
Emilia . . . . .	2	108	2 589	3 771	1 576	844	462	259	156	108	69	37	19
Toscana . . . . .	..	160	2 913	3 873	1 515	648	319	191	153	109	59	38	22
Marche . . . . .	..	64	2 287	3 909	1 693	830	473	264	207	114	73	47	39
Umbria . . . . .	4	68	1 887	3 727	1 953	875	546	361	248	181	88	32	30
Lazio . . . . .	..	102	1 976	3 340	1 870	1 045	691	433	240	174	63	42	24
Abruzzi e Molise . .	3	645	3 675	2 959	1 189	488	314	212	171	141	101	80	22
Campania . . . . .	4	331	3 280	3 341	1 283	609	359	230	188	147	109	69	50
Puglie . . . . .	..	185	3 040	3 837	1 282	568	370	247	186	109	83	54	39
Basilicata . . . . .	8	480	4 619	2 587	773	395	212	285	198	155	127	79	82
Calabrie . . . . .	5	444	3 714	2 811	1 182	574	376	292	211	152	126	73	40
Sicilia . . . . .	3	160	2 911	3 844	1 330	627	355	266	194	133	89	49	39
Sardegna . . . . .	..	39	1 721	3 602	2 050	1 083	636	372	213	136	86	48	14
<b>REGNO . . . . .</b>	<b>2</b>	<b>170</b>	<b>3 033</b>	<b>3 693</b>	<b>1 417</b>	<b>664</b>	<b>374</b>	<b>233</b>	<b>159</b>	<b>112</b>	<b>73</b>	<b>43</b>	<b>27</b>

COMPARTIMENTI	ETÀ DELLE SPOSE												
	Non oltre 15 anni	Oltre 15 e non oltre 20 anni	Oltre 20 e non oltre 25 anni	Oltre 25 e non oltre 30 anni	Oltre 30 e non oltre 35 anni	Oltre 35 e non oltre 40 anni	Oltre 40 e non oltre 45 anni	Oltre 45 e non oltre 50 anni	Oltre 50 e non oltre 55 anni	Oltre 55 e non oltre 60 anni	Oltre 60 e non oltre 65 anni	Oltre 65 e non oltre 70 anni	Oltre 70 anni

B. CIFRE PROPORZIONALI A 10,000 SPOSE.

Piemonte . . . . .	1	2 116	4 869	1 751	614	277	159	88	55	33	25	8	4
Liguria . . . . .	..	1 858	4 577	2 037	701	377	234	107	64	29	11	1	4
Lombardia . . . . .	..	1 670	5 657	1 577	537	262	126	81	41	28	13	6	2
Veneto . . . . .	1	1 203	5 489	2 120	634	274	124	67	42	29	13	4	..
Emilia . . . . .	..	1 262	4 803	2 087	812	440	232	133	83	59	27	10	2
Toscana . . . . .	1	1 391	4 878	2 220	677	344	188	126	85	47	24	15	4
Marche . . . . .	..	916	5 100	2 206	763	416	241	156	99	69	19	11	4
Umbria . . . . .	..	1 183	4 384	2 192	861	511	331	205	164	109	43	13	4
Lazio . . . . .	..	1 257	3 651	2 274	1 074	646	500	299	188	73	26	9	3
Abruzzi e Molise . .	4	2 052	4 745	1 785	540	278	183	133	120	78	63	10	9
Campania . . . . .	2	1 615	4 510	2 136	691	344	245	151	139	77	49	30	11
Puglie . . . . .	5	2 380	4 463	1 616	559	328	235	151	112	64	51	23	13
Basilicata . . . . .	8	3 430	4 196	1 094	299	200	189	197	133	85	90	65	14
Calabrie . . . . .	9	2 690	4 303	1 567	490	307	215	175	114	74	37	14	5
Sicilia . . . . .	11	3 213	3 685	1 563	521	337	218	163	134	76	51	20	8
Sardegna . . . . .	2	1 603	3 891	2 256	945	498	343	237	125	57	27	11	5
<b>REGNO . . . . .</b>	<b>3</b>	<b>1 869</b>	<b>4 730</b>	<b>1 879</b>	<b>641</b>	<b>338</b>	<b>210</b>	<b>132</b>	<b>93</b>	<b>55</b>	<b>32</b>	<b>13</b>	<b>5</b>

Gli sposi più giovani, cioè quelli che non avevano ancora compiuto i 20 anni, sono relativamente più numerosi negli Abruzzi, nella Basilicata, nelle Calabrie e nella Campania, e più scarsi nella Sardegna, nella Lombardia, nel Veneto, nelle Marche e nell'Umbria.

I compartimenti che contano maggior numero di sposi giovanissimi sono quelli che hanno pure più sposi in età avanzata, cioè superiore a 60 anni.

Le spose di età molto giovane sono numerose particolarmente in Basilicata, Sicilia e Calabria e quelle di età avanzata, cioè al di là dei 50 anni, si trovano in maggior numero nella Basilicata, nell'Umbria e nella Campania e in generale prevalgono nei compartimenti dell'Italia centrale e meridionale.

Diamo le cifre proporzionali degli sposi e delle spose di ciascun gruppo d'età, divisi in celibi e vedovi, rispetto a 10,000 sposi e spose di qualunque età, divisi pure per stato civile, nei due anni 1900 e 1901.



**Età e stato civile degli sposi e delle spose negli anni 1900 e 1901.**

Prospetto VIII.

A N N I	S P O S I				S P O S E			
	CLASSIFICATI SECONDO LO STATO CIVILE ANTERIORE ALLE NOZZE							
	Cellibi		Vedovi		Nubili		Vedove	
	1900	1901	1900	1901	1900	1901	1900	1901

CIFRE PROPORZIONALI A 10,000 SPOSI E SPOSE.

Non oltre 20 . . . . .	(a) 176	(b) 190	,	1	(c) 1,961	(c) 1,978	30	40
Oltre 20 e non oltre 25 . . . . .	3,465	3,357	139	141	5,040	4,971	565	583
Oltre 25 e non oltre 30 . . . . .	3,905	3,999	930	963	1,858	1,908	1,330	1,378
Oltre 30 e non oltre 35 . . . . .	1,416	1,401	1,568	1,565	597	589	1,616	1,536
Oltre 35 e non oltre 40 . . . . .	537	543	1,792	1,745	264	270	1,496	1,515
Oltre 40 e non oltre 45 . . . . .	245	246	1,514	1,517	146	143	1,377	1,355
Oltre 45 e non oltre 50 . . . . .	125	129	1,206	1,167	72	73	1,224	1,141
Oltre 50 e non oltre 55 . . . . .	69	71	944	946	38	39	926	1,016
Oltre 55 e non oltre 60 . . . . .	36	39	745	765	17	19	661	674
Oltre 60 e non oltre 65 . . . . .	16	16	530	583	5	7	444	470
Oltre 65 e non oltre 70 . . . . .	6	7	361	359	1	2	233	215
Oltre 70 anni . . . . .	4	2	271	248	1	1	98	77
	<b>10,000</b>	<b>10,000</b>	<b>10,000</b>	<b>10,000</b>	<b>10,000</b>	<b>10,000</b>	<b>10,000</b>	<b>10,000</b>

(a) Di cui 3 al di sotto di 18 anni.

(b) Di cui 2 al di sotto di 18 anni

(c) Di cui 3 al di sotto di 15 anni.

§ V.

**Sposi e spose classificati secondo l'età media.**

Potendo interessare di conoscere l'età media degli sposi e delle spose, si è proceduto a determinarla nel seguente modo. Presa per base la già esposta classificazione degli sposi per gruppi quinquennali di età, si è supposto che tutti gli individui di ciascun gruppo avessero l'età media del gruppo; per esempio, che tutti gli sposi in età oltre 30 e non oltre 35 anni fossero nel 32° anno, e tutti quelli compresi fra gli aventi oltre 35 e non oltre 40 anni fossero nel 37° anno (a). Lo stesso dicasi per l'età delle spose. Con questo procedimento si sono ottenuti per i tre anni 1899, 1900 e 1901 i valori che seguono:

**Età media degli sposi e delle spose secondo lo stato civile dei medesimi anteriormente alle nozze negli anni 1899, 1900 e 1901.**

Prospetto IX.

ANNI	ETÀ MEDIA DEGLI SPOSI						ETÀ MEDIA DELLE SPOSE					
	Celibi		Vedovi		Totale		Nubili		Vedove		Totale	
	Anni	Mesi	Anni	Mesi	Anni	Mesi	Anni	Mesi	Anni	Mesi	Anni	Mesi
1899. . . . .	27	5	43	3	29	—	23	10	40	5	24	9
1900. . . . .	27	4	43	4	29	—	23	10	40	9	24	9
1901. . . . .	27	5	43	4	29	—	23	10	40	8	24	9

L'età media dei celibi che contrassero matrimonio è inferiore di circa due anni all'età media di tutti gli sposi, compresi i vedovi; l'età media delle nubili fattesi spose è inferiore di un anno a quella calcolata per l'intero gruppo delle spose.

§ VI.

**Sposi e spose classificati secondo il grado d'istruzione primaria.**

Il prospetto seguente dà, per gli anni corsi dal 1890 al 1901, il numero degli sposi e delle spose che sottoscrissero o no l'atto di matrimonio.

(a) A rigore aritmetico l'età media di ciascun gruppo quinquennale di età cadrebbe alla metà del terzo anno (ossia, per esempio, a 32 anni e 6 mesi, anziché a 32), ma non conoscendosi la ripartizione degli sposi per età se non per anni interi, si è dovuto rinunciare a quella maggiore approssimazione.

Sposi e spose che sottoscrissero o no l'atto di matrimonio nel periodo 1890-1901.

Prospetto X.

ANNI	SOTTOSCRISSERO L'ATTO DI MATRIMONIO			NON SOTTOSCRISSERO L'ATTO DI MATRIMONIO		
	Sposi	Spose	In totale	Sposi	Spose	In totale

Cifre effettive.

1890	130 134	88 494	218 628	91 838	133 478	225 316
1891	134 048	92 978	227 026	93 608	134 678	228 286
1892	136 589	95 774	232 363	91 983	132 798	224 781
1893	139 210	99 383	238 593	88 893	128 720	217 613
1894	141 549	102 567	244 116	90 032	129 014	219 046
1895	141 634	105 333	246 967	86 518	122 819	209 337
1896	140 329	105 591	245 920	82 274	117 012	199 286
1897	144 342	109 642	253 984	84 699	119 399	204 098
1898	141 635	109 538	251 173	77 962	110 059	188 021
1899	152 594	117 733	270 327	83 071	117 932	201 003
1900	154 013	121 084	275 097	78 618	111 547	190 165
1901	157 938	126 565	284 503	76 881	108 254	185 135

Cifre proporzionali.

1890	58.63	39.87	49.25	41.37	60.13	50.75
1891	58.88	40.84	49.86	41.12	59.16	50.14
1892	59.76	41.90	50.83	40.24	58.10	49.17
1893	61.03	43.57	52.30	38.97	56.43	47.70
1894	61.12	44.29	52.71	38.88	55.71	47.29
1895	62.08	46.17	54.12	37.92	53.83	45.88
1896	63.04	47.43	55.24	36.96	52.57	44.76
1897	63.02	47.87	55.45	36.98	52.13	44.55
1898	64.50	49.88	57.19	35.50	50.12	42.81
1899	64.75	49.96	57.35	35.25	50.04	42.65
1900	66.20	52.05	59.13	33.80	47.95	40.87
1901	67.26	53.90	60.58	32.74	46.10	39.42

L'aumento nel numero degli sposi letterati è costante e progressivo. Difatti, mentre nel 1871 solo 42 uomini e 23 donne su cento avevano apposta la loro firma all'atto nuziale, nel 1901 i primi erano saliti a 67 e le altre a 54. Il numero degli sposi che sapevano leggere e scrivere, nello spazio di 30 anni, è cresciuto di oltre la metà e quello delle spose è più che raddoppiato; il che dimostra come le donne abbiano, proporzionatamente, approfittato più che gli uomini della istruzione elementare. Tuttavia il fatto che circa un terzo degli sposi (33 su 100) e poco meno della metà delle spose (46 su 100) nell'anno 1901, non erano ancora in grado di sottoscrivere l'atto nuziale, prova quanto rimanga ancora da fare per diffondere i primi elementi della cultura nel nostro paese.

Nel prospetto XI sono disposte le provincie secondo l'ordine crescente del numero dei coniugi analfabeti per 100 sposi nell'anno 1901 e sono indicate anche le proporzioni relative ai due anni precedenti.

Sposi e spose analfabeti negli anni 1899, 1900 e 1901 in ciascuna provincia del Regno.

Prospetto XI.

Numero d'ordine	PROVINCIE	SPOSI E SPOSE ANALFABETI SU 100 CONIUGI					Numero d'ordine	PROVINCIE	SPOSI E SPOSE ANALFABETI SU 100 CONIUGI				
		1899	1900	1901					1899	1900	1901		
		M. e Fem.	M. e Fem.	Sposi	Spose	Totale			M. e Fem.	M. e Fem.	Sposi	Spose	Totale
1	Torino . . . . .	5	7	3	4	4	37	Aquila degli Abruz.	48	46	31	61	46
2	Como . . . . .	6	6	4	5	4	38	Napoli . . . . .	47	47	38	54	46
3	Sondrio . . . . .	5	5	4	6	5	39	Ravenna . . . . .	48	46	44	52	48
4	Novara . . . . .	8	10	6	6	6	40	Palermo . . . . .	50	50	43	55	49
5	Alessandria . . . . .	10	11	7	9	8	41	Siena . . . . .	53	50	41	63	52
6	Cuneo . . . . .	12	13	9	10	9	42	Macerata . . . . .	55	53	39	66	53
7	Bergamo . . . . .	10	9	10	9	10	43	Arezzo . . . . .	56	53	40	67	53
8	Porto Maurizio . . . . .	14	11	6	14	10	44	Perugia . . . . .	54	52	43	65	54
9	Milano . . . . .	13	11	10	11	10	45	Forlì . . . . .	58	55	49	62	55
10	Pavia . . . . .	16	15	13	12	13	46	Pesaro e Urbino . . . . .	59	57	49	64	56
11	Brescia . . . . .	14	14	12	13	13	47	Sassari . . . . .	56	57	47	67	57
12	Livorno . . . . .	20	16	10	17	13	48	Salerno . . . . .	63	61	50	70	60
13	Belluno . . . . .	14	15	9	20	15	49	Ascoli Piceno . . . . .	62	62	48	73	60
14	Genova . . . . .	17	16	13	17	15	50	Caserta . . . . .	61	62	49	74	61
15	Cremona . . . . .	21	18	15	17	16	51	Trapani . . . . .	63	61	55	69	62
16	Vicenza . . . . .	22	20	12	26	19	52	Foggia . . . . .	67	65	54	71	63
17	Udine . . . . .	25	24	10	33	22	53	Lecce . . . . .	67	63	50	76	63
18	Verona . . . . .	24	24	16	28	22	54	Messina . . . . .	65	64	54	72	63
19	Mantova . . . . .	24	23	20	26	23	55	Campobasso . . . . .	64	65	48	79	63
20	Treviso . . . . .	29	26	19	32	25	56	Cagliari . . . . .	67	65	53	75	64
21	Bologna . . . . .	30	29	24	33	29	57	Teramo . . . . .	70	68	54	75	65
22	Lucca . . . . .	31	30	21	38	30	58	Catania . . . . .	67	68	58	71	65
23	Piacenza . . . . .	33	31	32	28	30	59	Chieti . . . . .	67	66	52	80	66
24	Reggio Emilia . . . . .	36	34	24	39	31	60	Bari delle Puglie . . . . .	71	69	60	73	66
25	Padova . . . . .	35	34	28	39	34	61	Benevento . . . . .	70	70	53	81	67
26	Modena . . . . .	35	35	28	40	34	62	Avellino . . . . .	68	68	55	80	68
27	Parma . . . . .	38	35	31	38	34	63	Siracusa . . . . .	69	70	63	77	70
28	Venezia . . . . .	41	37	29	41	35	64	Caltanissetta . . . . .	71	72	65	76	70
29	Rovigo . . . . .	40	35	26	45	35	65	Potenza . . . . .	73	73	64	79	72
30	Firenze . . . . .	38	37	27	46	36	66	Catanzaro . . . . .	76	75	63	84	73
31	Pisa . . . . .	41	42	25	53	39	67	Girgenti . . . . .	73	74	67	80	74
32	Roma . . . . .	39	39	30	49	40	68	Reggio di Calabria . . . . .	75	74	63	84	74
33	Grosseto . . . . .	41	42	31	49	40	69	Cosenza . . . . .	76	75	65	83	74
34	Massa e Carrara . . . . .	44	41	27	54	41							
35	Ancona . . . . .	46	45	36	56	46							
36	Ferrara . . . . .	47	48	37	54	46							
								<b>REGNO</b> . . . . .	<b>43</b>	<b>41</b>	<b>33</b>	<b>46</b>	<b>39</b>

Le provincie nelle quali il numero degli sposi analfabeti è minore sono le piemontesi e le lombarde, specialmente quelle di Torino, di Como e di Sondrio, e in generale quelle dell'Italia settentrionale. Assai più numerosi sono gli analfabeti fra gli sposi nelle provincie del mezzogiorno, soprattutto in quelle di Reggio Calabria, di Girgenti, di Cosenza, di Catanzaro e di Potenza.

Come si comprende di leggieri, nelle grandi città la proporzione degli sposi analfabeti è molto meno elevata che in tutti gli altri Comuni della rispettiva provincia. Ciò apparisce manifesto dal seguente prospetto, dove per gli anni 1900 e 1901 sono date le notizie per le undici città che contano più di 100,000 abitanti.

**Sposi e spose analfabeti nei Comuni aventi più di 100,000 abitanti.**

Prospetto XII.

COMUNI	CIFRE EFFETTIVE								CIFRE PROPORZIONALI degli sposi analfabeti su 100					
	1900				1901				1900			1901		
	Totale degli sposi	Sposi analfabeti			Totale degli sposi	Sposi analfabeti			Maschi	Femmine	Totale	Maschi	Femmine	Totale
		Maschi	Femm.	Totale		Maschi	Femm.	Totale						
Napoli . . . .	7 312	855	1 470	2 325	7 086	807	1 447	2 254	23	40	32	23	41	32
Milano . . . .	7 480	92	143	235	7 078	73	110	183	2	4	3	2	3	3
Roma . . . .	5 730	260	633	893	5 686	228	558	786	9	22	16	8	20	14
Torino . . . .	4 234	36	87	123	4 414	24	58	82	2	4	3	1	3	2
Palermo . . . .	4 066	533	749	1 282	4 100	567	762	1 329	26	37	32	28	37	32
Genova . . . .	2 964	88	114	202	2 974	75	98	173	6	8	7	5	7	6
Firenze . . . .	2 796	85	162	247	2 728	93	166	259	6	12	9	7	12	9
Venezia . . . .	1 738	108	192	300	1 724	102	198	300	12	22	17	12	23	17
Bologna . . . .	1 860	76	113	189	1 888	67	109	176	8	12	10	7	12	9
Messina . . . .	1 962	399	570	969	1 888	377	537	914	41	58	49	40	57	48
Catania . . . .	2 060	401	562	963	2 088	390	544	934	39	55	47	37	52	45

Prendendo in esame le cifre del 1901, troviamo, ad esempio, che nel Comune di Napoli vi erano 32 sposi analfabeti ogni 100, mentre nell'intera provincia se ne contavano 46. La provincia di Roma dava 40 sposi analfabeti su 100, e il Comune capoluogo 14; la provincia di Milano 10 su 100, e il capoluogo 3; la provincia di Torino 4 su 100, e il capoluogo 2; la provincia di Palermo 49 su 100, e il capoluogo 32.

§ VII.

**Matrimoni fra consanguinei.**

L'indagine sul numero dei matrimoni tra consanguinei non offre per sè sola elementi sufficienti per determinare quale influenza eserciti la consanguineità dei genitori sulla vitalità e sullo stato fisico della prole; per questo intento occorrerebbe tener dietro alle vicende dei nati da quei matrimoni, ciò che non è possibile coi mezzi di cui dispone la statistica ufficiale. Ciò nondimeno, nell'interesse degli studi demografici, diamo qualche particolare su questo argomento.

**Matrimoni avvenuti fra consanguinei negli anni 1899, 1900 e 1901.**

Prospetto XIII.

COMPARTIMENTI	MATRIMONI TRA CONSANGUINEI						
	in cifre proporzionali a 1000 matrimoni		nel 1901				in cifre proporzionali a 1000 matrimoni
	nel 1899	nel 1900	in cifre effettive			in totale	
			fra zio e nipote	fra zia e nipote	fra cugini in primo grado		
Piemonte . . . . .	10.13	10.80	17	..	243	260	10.53
Liguria . . . . .	13.28	14.60	18	..	59	77	10.99
Lombardia . . . . .	8.70	10.93	25	4	309	338	10.36
Veneto . . . . .	2.05	1.39	2	..	32	34	1.49
Emilia . . . . .	1.24	1.22	..	..	18	18	0.99
Toscana . . . . .	1.83	1.89	5	..	30	35	1.89
Marche . . . . .	0.53	0.27	..	..	2	2	0.27
Umbria . . . . .	1.70	0.86	..	..	2	2	0.43
Lazio . . . . .	1.82	1.15	2	..	12	14	1.77
Abruzzi e Molise . . . . .	1.69	2.73	4	..	23	27	2.35
Campania . . . . .	2.40	2.40	8	..	40	48	2.18
Puglie . . . . .	1.73	2.71	1	..	24	25	2.09
Basilicata . . . . .	5.35	3.98	..	..	9	9	2.54
Calabrie . . . . .	4.79	4.96	5	..	43	48	4.90
Sicilia . . . . .	13.10	11.27	57	3	248	308	11.56
Sardegna . . . . .	4.61	6.33	2	..	28	30	5.29
<b>REGNO . . .</b>	<b>5.36</b>	<b>5.63</b>	<b>146</b>	<b>7</b>	<b>1,122</b>	<b>1 275</b>	<b>5.43</b>

## CAPO IV.

### NATI

(esclusi i nati-morti).

#### § I.

#### Numero dei nati in rapporto alla popolazione.

Il numero dei nati (esclusi i nati-morti) fu nel 1901 di 1,057,763, il quale, ragguagliato a 1000 abitanti, dà un rapporto di 32.47. Esso risulta inferiore a quelli ottenuti nei due anni precedenti, come si desume dal seguente prospetto, da cui rilevasi pure la distribuzione dei nati per compartimenti. —

#### Numero dei nati negli anni 1899, 1900 e 1901.

Prospetto XIV.

COMPARTIMENTI	ANNO 1899		ANNO 1900		ANNO 1901	
	Totale dei nati	Nati per 1000 abitanti	Totale dei nati	Nati per 1000 abitanti	Totale dei nati	Nati per 1000 abitanti
Piemonte . . . . .	96 749	29.35	96 460	29.15	97 903	29.46
Liguria . . . . .	29 096	27.40	29 306	27.35	29 754	27.50
Lombardia . . . . .	144 704	34.19	145 200	34.06	150 579	35.04
Veneto . . . . .	110 881	35.68	110 200	35.27	115 390	36.73
Emilia . . . . .	80 317	33.15	78 103	32.05	81 431	33.22
Toscana . . . . .	79 364	31.49	76 515	30.15	77 213	30.19
Marche . . . . .	36 328	34.58	33 049	31.27	34 081	32.04
Umbria . . . . .	21 448	32.54	20 299	30.56	19 233	28.73
Lazio . . . . .	36 329	30.99	35 530	29.92	33 272	27.62
Abruzzi e Molise . . . . .	50 989	35.63	50 580	35.18	47 323	32.76
Campania . . . . .	108 068	34.44	105 026	33.32	97 543	30.80
Puglie . . . . .	75 193	38.99	76 194	39.12	66 929	33.99
Basilicata . . . . .	19 138	38.78	18 832	38.29	16 928	34.50
Calabrie . . . . .	51 784	38.06	48 408	35.42	45 221	32.94
Sicilia . . . . .	123 132	35.39	118 775	33.83	120 375	33.95
Sardegna . . . . .	25 038	32.00	24 899	31.59	24 588	30.95
<b>REGNO . . .</b>	<b>1 088 558</b>	<b>33.87</b>	<b>1 067 376</b>	<b>33.00</b>	<b>1 057 763</b>	<b>32.47</b>

Nell'anno 1901 i quozienti di natività più elevati si ebbero nel Veneto, nella Lombardia e nella Basilicata, e quelli più bassi nella Liguria, nel Lazio, nell'Umbria e nel Piemonte.

§ II.

**Nati classificati secondo i mesi di nascita.**

I nati (esclusi i nati-morti) negli anni 1899, 1900 e 1901 si distribuiscono come appresso per stagioni e per mesi. Alle cifre effettive facciamo seguire i rapporti dei nati in ciascun mese a 12,000 nati nel corso dell'anno. Le cifre proporzionali sono state calcolate dopo aver ragguagliate le cifre dei nati in ciascun mese ad uno stesso numero di giorni, cioè a 30 (a). Sono pure indicati i mesi del concepimento, nella supposizione che tutti i parti siano avvenuti a gestazione completa, cioè nove mesi dopo il concepimento.

Numero dei nati nei singoli mesi degli anni 1899, 1900 e 1901.

Prospetto XV.

MESE DELLA NASCITA	NUMERO DEI NATI (esclusi i nati-morti)						MESE del concepimento	
	ANNO 1899		ANNO 1900		ANNO 1901			
	Totale	Proporzione mensile su 12 000	Totale	Proporzione mensile su 12 000	Totale	Proporzione mensile su 12 000		
Primavera {	Marzo . . . . .	96 313	1 041	96 934	1 068	100 459	1 117	Giugno.
	Aprile . . . . .	93 481	1 044	93 951	1 070	90 996	1 045	Luglio.
	Maggio . . . . .	90 001	973	88 599	976	87 962	978	Agosto.
Estate {	Giugno . . . . .	80 784	903	81 053	923	82 855	952	Settembre.
	Luglio . . . . .	84 635	915	84 534	932	84 135	936	Ottobre.
	Agosto . . . . .	88 415	956	86 549	954	85 030	946	Novembre.
Autunno {	Settembre . . . . .	91 604	1 023	90 350	1 029	87 249	1 003	Dicembre.
	Ottobre . . . . .	95 600	1 034	88 231	972	88 174	980	Gennaio.
	Novembre . . . . .	94 031	1 050	83 562	952	82 745	951	Febbraio.
Inverno {	Dicembre . . . . .	87 686	948	79 622	877	79 136	880	Marzo.
	Gennaio . . . . .	98 029	1 060	101 526	1 119	96 432	1 072	Aprile.
	Febbraio . . . . .	87 979	1 053	92 465	1 128	92 590	1 140	Maggio.
<b>TOTALE . . . . .</b>	<b>1 088 558</b>	<b>12 000</b>	<b>1 067 376</b>	<b>12 000</b>	<b>1 057 763</b>	<b>12 000</b>		

(a) Veggansi le spiegazioni date a pag. XI.



Nell'anno 1901 il maggior numero dei nati si ebbe in gennaio, febbraio, marzo e aprile; il che significa che nei mesi di aprile, maggio, giugno e luglio dell'anno precedente furono più numerosi i concepimenti. Meno frequenti furono invece le nascite nei mesi di dicembre, luglio ed agosto, il che corrisponde ad un minor numero di concepimenti nel marzo dello stesso anno 1901 e nell'ottobre e nel novembre dell'anno 1900.

§ III.

**Nati classificati secondo il sesso.**

I nati (esclusi i nati-morti) nell'anno 1901 dividonsi, secondo il sesso, in 544,007 maschi e 513,756 femmine; si ebbero cioè 1059 nati maschi ogni 1000 femmine. La costanza di questi rapporti per una lunga serie di anni è messa in evidenza dal seguente prospetto.

**Nati vivi distinti per sesso, negli anni 1882-1901.**

Prospetto XVI.

ANNI	NATI VIVI			ANNI	NATI VIVI		
	Maschi	Femmine	Maschi ogni 1000 femmine		Maschi	Femmine	Maschi ogni 1000 femmine
1882 . . . . .	545 714	515 380	1 059	1892 . . . . .	570 787	539 786	1 057
1883 . . . . .	551 402	520 050	1 060	1893 . . . . .	579 076	547 220	1 058
1884 . . . . .	581 413	549 328	1 058	1894 . . . . .	566 412	536 523	1 056
1885 . . . . .	580 079	545 891	1 063	1895 . . . . .	561 478	530 624	1 058
1886 . . . . .	559 441	527 519	1 061	1896 . . . . .	562 895	532 610	1 057
1887 . . . . .	592 936	559 970	1 059	1897 . . . . .	566 654	535 194	1 059
1888 . . . . .	575 081	544 482	1 056	1898 . . . . .	549 930	520 144	1 057
1889 . . . . .	591 480	557 717	1 061	1899 . . . . .	558 431	530 127	1 053
1890 . . . . .	556 378	526 725	1 056	1900 . . . . .	547 936	519 440	1 055
1891 . . . . .	581 818	550 321	1 057	1901 . . . . .	544 007	513 756	1 059

È interessante vedere se e come varii da un compartimento all'altro il rapporto dei nati maschi ogni 1000 femmine. Nel prospetto XVII si dà tale notizia per gli anni 1900 e 1901.

**Nati vivi, distinti per sesso e distribuiti per compartimenti negli anni 1900 e 1901.**

Prospetto XVII.

COMPARTIMENTI	NATI VIVI					
	nel 1900			nel 1901		
	Maschi	Femmine	Maschi ogni 1000 femmine	Maschi	Femmine	Maschi ogni 1000 femmine
Piemonte . . . . .	49 704	46 756	1063	50 289	47 614	1056
Liguria . . . . .	14 985	14 321	1046	15 169	14 585	1040
Lombardia . . . . .	74 396	70 804	1051	77 337	73 242	1056
Veneto . . . . .	56 573	53 627	1055	59 441	55 949	1062
Emilia . . . . .	40 206	37 897	1061	41 818	39 613	1056
Toscana . . . . .	39 065	37 450	1043	39 901	37 312	1069
Marche . . . . .	16 891	16 158	1045	17 648	16 433	1074
Umbria . . . . .	10 501	9 798	1072	9 831	9 402	1046
Lazio . . . . .	18 109	17 421	1039	17 120	16 152	1060
Abruzzi e Molise . . . . .	26 088	24 492	1065	24 447	22 876	1069
Campania . . . . .	53 934	51 092	1056	50 040	47 503	1053
Puglie . . . . .	39 096	37 098	1054	34 439	32 490	1060
Basilicata . . . . .	9 686	9 146	1059	8 681	8 247	1053
Calabrie . . . . .	24 746	23 662	1046	23 452	21 769	1077
Sicilia . . . . .	61 061	57 714	1058	61 675	58 700	1051
Sardegna . . . . .	12 895	12 004	1074	12 719	11 869	1072
<b>REGNO . . . . .</b>	<b>547 936</b>	<b>519 440</b>	<b>1055</b>	<b>544 007</b>	<b>513 756</b>	<b>1053</b>

Nel 1901 i compartimenti nei quali si ebbe il maggior numero di nascite maschili in rapporto a quelle femminili furono le Calabrie e le Marche, che entrambi nell'anno precedente avevano avuto uno dei rapporti più bassi, e la Sardegna; e i compartimenti in cui la prevalenza dei maschi sulle femmine risultò meno sensibile furono quelli della Liguria e dell'Umbria.

§ IV.

**Nati classificati secondo la filiazione legittima od illegittima.**

Volendosi distinguere i nati secondo che la filiazione è legittima od illegittima, si trova una difficoltà nel fatto, che un certo numero di bambini sono *esposti* nelle ruote annesse agli ospizi dei trovatelli, ovvero sono abbandonati in luogo pubblico, senza che si sappia se siano figli di persone unite in matrimonio. Perciò, fino a tutto il 1883, i nati si dividevano in *legittimi*, *illegittimi* ed *esposti*, ed in questa terza categoria si sarebbero dovuti collocare solamente i bambini di origine ignota, trovati nelle ruote o abbandonati in altro luogo. Ma siccome le cifre segnate sotto la rubrica *esposti*, apparivano per molti Comuni troppo grandi, in confronto a quelle di altri Comuni che si trovavano in condizioni sociali molto simili, si aveva motivo di dubitare che sotto il nome di esposti si comprendessero per alcuni Comuni tutti quanti i bambini ricoverati nel brefotroffio, anche quando l'Amministrazione sapeva che erano illegittimi.

Per evitare queste differenze d'interpretazione, i nati nel 1884 e negli anni susseguenti furono ripartiti in tre categorie alquanto diverse da quelle adottate prima; in modo da avere in una prima rubrica il numero dei legittimi, in una seconda il numero degli illegittimi riconosciuti nell'atto di nascita da uno o da entrambi i genitori, ed in una terza rubrica, complessivamente, il numero degli illegittimi non riconosciuti nell'atto di nascita dai genitori e quello dei nati di stato civile ignoto. Gli iscritti nella terza categoria rappresentano con approssimazione il numero dei bambini, per l'allevamento dei quali deve provvedere la carità pubblica, mentre quasi tutti gli illegittimi riconosciuti dai genitori sono allevati a cura dei medesimi.

È possibile che fra i bambini di stato civile ignoto, che abbiamo compreso nella stessa categoria degli illegittimi non riconosciuti, alcuni siano figli di persone unite in matrimonio; ma è lecito ritenere che il numero di questi sia piccolissimo; e come abbiamo fatto negli scorsi anni, continueremo a sommare i nati iscritti nella seconda con quelli della terza categoria, per ottenere il numero più verosimile di nascite illegittime.

Nel prospetto XVIII è indicato il numero dei nati legittimi, quello degli illegittimi riconosciuti almeno da uno dei genitori e quello degli illegittimi non riconosciuti e degli esposti negli anni 1872, 1877, 1882, 1887, e dal 1892 al 1901. Nella stessa tavola sono indicate anche le cifre proporzionali dei nati legittimi e di quelli illegittimi od esposti, ogni 100 nati, e le cifre proporzionali dei maschi per 100 femmine, sia fra i nati legittimi, sia fra gli illegittimi riconosciuti, sia fra gli illegittimi non riconosciuti e gli esposti.

Numero e sesso dei nati legittimi ed illegittimi negli anni 1872, 1877, 1882, 1887 e dal 1892 al 1901.

Prospecto XVIII.

A N N I	TOTALE dei nati (esclusi i nati-morti)	NATI LEGITTIMI			NATI ILLEGITTIMI ED ESPOSTI									PER 100 NATI		Maschi legittimi per 100 femmine legittime	Maschi illegittimi ri- conosciuti per 100 femmine	Maschi illegittimi non riconosciuti per 100 femmine
					In complesso			Illegittimi riconosciuti			Illegittimi non riconosciuti e nati di stato civile ignoto (a)			Legit- timi	Illegit- timi e nati di stato civile ignoto			
		Totale	Maschi	Femmine	Totale	Maschi	Femm.	Totale	Maschi	Femm.	Totale	Maschi	Femm.					
1872 . . . . .	1 020 682	949 775	489 963	459 812	70 907	36 340	34 567	37 062	19 311	17 751	33 845	17 029	16 816	93.05	6.95	107	109	101
1877 . . . . .	1 029 037	954 913	492 129	462 784	74 124	37 738	36 386	46 149	23 828	22 321	27 975	13 910	14 065	92.80	7.20	106	107	99
1882 . . . . .	1 061 094	981 451	504 962	476 489	79 643	40 752	38 891	50 649	26 184	24 465	28 994	14 568	14 426	92.49	7.51	106	107	101
1887 . . . . .	1 152 906	1 067 002	548 887	518 115	85 904	44 049	41 855	50 561	26 414	24 147	35 343	17 635	17 708	92.55	7.45	106	109	100
1892 . . . . .	1 110 573	1 032 617	530 986	501 631	77 956	39 801	38 155	45 990	23 820	22 170	31 966	15 981	15 985	92.98	7.02	106	107	100
1893 . . . . .	1 126 296	1 048 190	539 337	508 853	78 106	39 739	38 367	45 311	23 263	22 048	32 795	16 476	16 319	93.07	6.93	106	106	101
1894 . . . . .	1 102 935	1 028 242	528 444	499 798	74 693	37 968	36 725	43 502	22 413	21 089	31 191	15 555	15 636	93.23	6.77	105	106	99
1895 . . . . .	1 092 102	1 021 563	525 332	496 231	70 539	36 146	34 393	40 292	20 985	19 307	30 247	15 161	15 086	93.54	6.46	106	109	100
1896 . . . . .	1 095 505	1 025 227	526 747	498 480	70 278	36 148	34 130	40 088	21 002	19 086	30 190	15 146	15 044	93.58	6.42	106	110	101
1897 . . . . .	1 101 848	1 031 649	530 891	500 758	70 199	35 763	34 436	41 366	21 363	20 003	28 833	14 400	14 433	93.63	6.37	106	107	100
1898 . . . . .	1 070 074	1 002 812	515 417	487 395	67 262	34 513	32 749	38 900	20 238	18 662	28 362	14 275	14 087	93.71	6.29	106	108	101
1899 . . . . .	1 088 558	1 021 706	524 133	497 573	66 852	34 298	32 554	39 414	20 517	18 897	27 438	13 781	13 657	93.86	6.14	105	109	101
1900 . . . . .	1 067 376	1 003 970	515 360	488 610	63 406	32 576	30 830	37 020	19 230	17 790	26 386	13 346	13 040	94.06	5.94	105	108	102
1901 . . . . .	1 057 763	996 475	512 452	484 023	61 288	31 555	29 733	35 465	18 428	17 037	25 823	13 127	12 696	94.21	5.79	106	108	103

(a) Per gli anni 1872, 1877 e 1882 sono compresi in questa rubrica i nati di stato civile ignoto immessi nelle ruote, od esposti pubblicamente, e una parte dei nati illegittimi allevati a spese delle amministrazioni comunali e provinciali; per gli anni 1887 e successivi vi sono compresi i nati di stato civile ignoto perchè trovatelli od esposti e gli illegittimi non riconosciuti dai genitori, e nella rubrica " illegittimi riconosciuti ", i figli naturali riconosciuti nell'atto di nascita da uno o da entrambi i genitori.

La proporzione degli illegittimi sul totale dei nati è venuta crescendo dal 1872 al 1882, dopo il quale anno si osserva invece una graduale diminuzione. Infatti, nel 1872, ogni 100 nati se ne erano contati 6.95 fra illegittimi ed esposti, mentre nel 1882 se ne contarono 7.51; nel 1892 7.02; nel 1899 6.14, nel 1900 5.94 e nel 1901 5.79. La diminuzione che si osserva dal 1882 in poi è avvenuta tanto nel gruppo degli illegittimi riconosciuti dai genitori, quanto in quello dei non riconosciuti e degli esposti.

Coi dati del censimento generale del 10 febbraio 1901 riguardanti la classificazione della popolazione per sesso, età e stato civile, si è potuto determinare il grado di frequenza delle nascite legittime e di quelle illegittime in ciascun compartimento, con precisione maggiore di quella che era consentita dai soli quozienti di natività generale.

Ritenendo, per l'età, atte al concepimento tutte le donne di oltre 15 anni compiuti e di non oltre 50, si è messo il numero dei nati legittimi in rapporto con quello delle donne coniugate che si trovavano alla data del censimento entro quei limiti di età ed il numero dei nati illegittimi in rapporto con quello delle donne non coniugate, pure fra quei limiti d'età.

Il prospetto che segue dà questi quozienti di natività legittima e di natività illegittima, calcolati per i tre anni 1899, 1900 e 1901 e per ciascun compartimento (a).

---

(a) Si è diviso in due il compartimento dell'Emilia formando, sotto la denominazione di *ex ducati*, un primo gruppo comprendente le provincie di Parma, Piacenza, Modena e Reggio, e un secondo gruppo, sotto il titolo di *Romagne*, con le rimanenti ossia con quelle di Bologna, Ferrara, Forlì e Ravenna, e ciò perchè il primo gruppo di provincie differisce notevolmente dal secondo quanto alle nascite illegittime.

Nati legittimi su 1000 donne coniugate fra 15 e 50 anni di età, e nati illegittimi su 1000 donne nubili o vedove negli stessi limiti di età, durante il triennio 1899-1901.

Prospetto XIX.

COMPARTIMENTI	NUMERO DELLE DONNE in età fra 15 e 50 anni secondo il censimento del 10 febbraio 1901			PER 1000 DONNE fra 15 e 50 anni si ebbero nati vivi			PER 1000 DONNE coniugate fra 15 e 50 anni d'età si ebbero nati legittimi			PER 1000 DONNE nubili o vedove fra 15 e 50 anni d'età si ebbero nati illegittimi			
	Totale	Delle quali		1901	1900	1899	1901	1900	1899	1901	1900	1899	
		Coniugate	Nubili e vedove										
Piemonte . . . . .	811 584	433 380	378 204	121	119	119	219	215	216	7.5	7.9	7.8	
Liguria . . . . .	268 526	138 243	130 283	110	109	108	203	200	198	13.3	12.3	12.8	
Lombardia . . . . .	1 034 060	572 896	461 164	146	140	140	257	247	246	7.6	7.6	7.8	
Veneto . . . . .	725 804	397 390	328 414	159	152	153	275	262	263	18.9	18.8	19.1	
Emilia . . . . .	Ex Ducati . . . . .	260 030	151 386	108 644	151	147	150	245	239	244	19.8	18.3	20.1
	Romagne . . . . .	311 874	156 729	155 145	135	128	132	222	207	211	47.8	48.7	52.4
Toscana . . . . .	601 923	333 982	267 941	128	127	132	215	212	220	20.3	21.1	21.5	
Marche . . . . .	248 997	138 638	110 359	137	133	146	223	215	236	28.2	29.6	32.6	
Umbria . . . . .	152 071	88 560	63 511	126	133	141	189	198	209	39.1	42.8	46.5	
Lazio . . . . .	285 569	148 957	136 612	117	124	127	179	189	191	48.8	53.6	57.8	
Abruzzi e Molise . . . . .	353 291	218 379	134 912	134	143	144	209	223	224	12.4	13.4	14.6	
Campania . . . . .	763 437	432 822	330 615	128	138	142	216	233	240	12.3	12.2	13.2	
Puglie . . . . .	462 900	280 536	182 364	145	165	162	231	263	260	11.9	13.3	13.0	
Basilicata . . . . .	120 319	76 474	43 845	141	157	159	215	239	242	11.1	13.4	13.9	
Calabria . . . . .	341 217	204 867	136 350	133	142	152	207	222	237	20.2	21.8	23.5	
Sicilia . . . . .	851 573	498 974	352 599	141	139	145	227	224	232	19.8	20.0	21.4	
Sardegna . . . . .	191 469	99 180	92 289	128	130	131	232	233	234	17.3	19.0	19.6	
<b>REGNO . . . . .</b>	<b>7 784 644</b>	<b>4 371 393</b>	<b>3 413 251</b>	<b>136</b>	<b>137</b>	<b>140</b>	<b>228</b>	<b>230</b>	<b>234</b>	<b>18.0</b>	<b>18.6</b>	<b>19.6</b>	

Dal prospetto XIX si rileva che ogni 1000 donne in età fra 15 e 50 anni si ebbero, nel 1899, 140 nati vivi, 137 nel 1900 e 136 nel 1901.

Ogni 1000 donne coniugate fra 15 e 50 anni d'età, si contarono, nel 1899, 234 nati legittimi, 230 nel 1900 e 228 nel 1901.

Nei tre anni presi assieme, il quoziente più alto fu dato dal Veneto con 267 nati legittimi ogni 1000 donne coniugate fra 15 e 50 anni; seguono in ordine decrescente le Puglie con 251, la Lombardia con 250, gli ex-ducati emiliani con 243; i quozienti più bassi sono dati dal Lazio con 186, dall'Umbria con 199, dalla Liguria con 200, dalla Romagna con 213.

Ogni 1000 donne nubili e vedove fra 15 e 50 anni d'età si ebbero nel 1899 19. 6 nati illegittimi, nel 1900 18. 6 e nel 1901 18. 0. I quozienti più alti sono dati dal Lazio, dalla Romagna e dall'Umbria, quelli più bassi dalla Lombardia e dal Piemonte.

Il Lazio, l'Umbria e le Romagne che hanno un alto quoziente di natività illegittima, ne hanno uno basso di natività legittima; ciò fa dubitare che in queste regioni parecchie donne, le quali hanno celebrato il matrimonio col solo rito religioso, o convivono notoriamente con un uomo all'infuori di ogni sanzione religiosa o civile, si siano nella scheda di censimento dichiarate *coniugate*, e che perciò il numero dei nati legittimi sia stato messo in rapporto con un numero troppo alto di donne coniugate.

Nel seguente prospetto è dato il numero dei nati illegittimi riconosciuti da uno o da entrambi i genitori, e il numero degli illegittimi non riconosciuti, coi quali ultimi sono sommati anche gli esposti nelle ruote o in luogo pubblico, per ciascun compartimento e per ognuno dei tre anni corsi dal 1899 al 1901. Oltre le cifre effettive, sono date anche le cifre proporzionali di ciascuna categoria di nati illegittimi a 1000 nati vivi, sia legittimi, sia illegittimi, negli stessi anni.

Nati illegittimi riconosciuti da uno o da entrambi i genitori, nati

	PIEMONTE	LIGURIA	LOMBARDIA	VENETO	EX DUCATI (Piacenza, Parma, Modena e Reggio)	ROMAGNE (Bologna, Ferrara, Forlì e Ravenna)	TOSCANA	
CIFRE								
1899 .	Illegittimi riconosciuti . .	1 444	756	1 632	4 329	960	6 705	3 585
	Nati illegittimi non riconosciuti e di stato civile ignoto . . . . .	1 510	907	1 978	1 931	1 227	1 419	2 177
1900 .	Illegittimi riconosciuti . .	1 391	740	1 523	4 177	866	6 330	3 517
	Nati illegittimi non riconosciuti e di stato civile ignoto . . . . .	1 583	857	1 986	2 002	1 120	1 224	2 138
1901 .	Illegittimi riconosciuti . .	1 388	825	1 526	4 314	907	6 194	3 284
	Nati illegittimi non riconosciuti e di stato civile ignoto . . . . .	1 461	913	1 960	1 891	1 243	1 229	2 151

CIFRE PROPORZIONALI								
1899 .	Illegittimi riconosciuti . .	14.93	25.98	11.28	39.04	24.54	162.72	45.17
	Nati illegittimi non riconosciuti e di stato civile ignoto . . . . .	15.61	31.17	13.67	17.42	31.37	34.44	27.43
TOTALE dei nati illegittimi e di stato civile ignoto . . . . .		30.54	57.15	24.95	56.46	55.91	197.16	72.60
1900 .	Illegittimi riconosciuti . .	14.42	25.25	10.49	37.90	22.68	158.55	45.96
	Nati illegittimi non riconosciuti e di stato civile ignoto . . . . .	16.41	29.24	13.68	18.17	29.34	30.66	27.94
TOTALE dei nati illegittimi e di stato civile ignoto . . . . .		30.83	54.49	24.17	56.07	52.02	189.21	73.90
1901 .	Illegittimi riconosciuti . .	14.18	27.73	10.13	37.39	23.09	146.96	42.53
	Nati illegittimi non riconosciuti e di stato civile ignoto . . . . .	14.92	30.68	13.02	16.39	31.64	29.16	27.86
TOTALE dei nati illegittimi e di stato civile ignoto . . . . .		29.10	58.41	23.15	53.78	54.73	176.12	70.39



illegittimi non riconosciuti ed esposti, classificati per compartimenti.

Prospetto XX.

MARCHE	UMBRIA	LAZIO	ABRUZZI E MOLISE	CAMPANIA	PUGLIE	BASILICATA	CALABRIE	SICILIA	SARDEGNA	REGNO
--------	--------	-------	------------------------	----------	--------	------------	----------	---------	----------	-------

EFFETTIVE.

2 702	1 912	6 461	876	1 461	932	345	1 174	2 975	1 165	39 414
899	1 039	1 440	1 087	2 894	1 431	265	2 031	4 561	642	27 438
2 414	1 728	5 860	775	1 437	962	352	985	2 861	1 102	37 020
856	992	1 461	1 036	2 610	1 472	234	1 988	4 179	648	26 386
2 308	1 513	5 278	743	1 389	801	311	874	2 758	1 052	35 465
802	973	1 394	934	2 677	1 372	176	1 880	4 224	543	25 823

A 1000 NATI.

74.38	89.15	177.85	17.18	13.52	12.39	18.03	22.67	24.16	46.53	36.21
24.75	48.44	39.64	21.32	26.78	19.03	13.85	39.22	37.04	25.64	25.21
99.13	137.59	217.49	38.50	40.30	31.42	31.88	61.89	61.20	72.17	61.42
73.04	85.13	164.93	15.32	13.68	12.63	18.69	20.35	24.09	44.26	34.68
25.90	48.87	41.12	20.48	24.85	19.32	12.43	41.07	35.18	26.03	24.72
98.94	134.00	206.05	35.80	38.53	31.95	31.12	61.42	59.27	70.29	59.40
67.72	78.67	158.63	15.70	14.24	11.97	18.37	19.33	22.91	42.79	33.53
23.53	50.59	41.90	19.74	27.44	20.50	10.40	41.57	35.09	22.08	24.41
91.25	129.26	200.53	35.44	41.68	32.47	28.77	60.90	58.00	64.87	57.94

Popolazione. Movimento dello stato civile.

e

Nei tre anni 1899-1901, le proporzioni più elevate di nati illegittimi si notano nel Lazio, nelle Romagne e nell'Umbria; le proporzioni minori nei compartimenti della Lombardia, del Piemonte, della Basilicata e delle Puglie. Così nel 1901, ogni 100 nati ne furono dichiarati illegittimi 20 nella provincia di Roma, 18 nelle Romagne, 13 nella provincia di Perugia; al contrario nella Lombardia si ebbero 2.3 illegittimi su 100 nati, nel Piemonte 2.9, nella Basilicata pure 2.9 e nelle Puglie 3.2.

Si è visto che nell'anno 1901 la proporzione degli illegittimi è stata, nel Regno, di 5.79 per 100 nati. Di essi, 3.35 per cento nati erano stati riconosciuti dai genitori e 2.44 erano illegittimi non riconosciuti od esposti. Gli illegittimi riconosciuti nella Lombardia sono appena nel rapporto di 1.01 per 100 nati, mentre nelle Romagne arrivano a 14.70 e nella provincia di Roma a 15.86 per 100.

È probabile che nelle Romagne, nel Lazio e nell'Umbria, paesi i quali facevano parte dell'antico Stato Pontificio, continuino a celebrarsi molti matrimoni col solo rito religioso, quantunque dal 1866 in poi sia riconosciuto legalmente valido il solo matrimonio civile; ma non sappiamo quanti siano in ciascun compartimento i matrimoni soltanto religiosi in confronto a quelli civili (a).

Si adduce anche a spiegazione del fatto la circostanza che in parecchi comuni, i quali hanno una circoscrizione territoriale assai estesa, ad esempio in Ravenna, i braccianti poveri che dimorano in frazioni lontane dal centro in cui ha sede l'ufficio municipale, per evitare la perdita di tempo e le spese che importano gli atti di pubblicazione e di celebrazione del matrimonio civile, si accontentano del matrimonio religioso, che possono fare nella rispettiva parrocchia di campagna generalmente più vicina al luogo di loro abituale dimora. Il matrimonio civile viene spesso contratto dopo la nascita del primo o del secondo figlio, o in seguito a cambiamento di residenza. I fatti a cui qui si accenna si verificano, benchè in minor proporzione, anche in altre provincie del Regno.

Contribuiscono pure a mantenere alto in alcune provincie il numero dei nati illegittimi riconosciuti, le difficoltà che talvolta s'incontrano nel procurarsi i documenti prescritti per il matrimonio civile; l'esservi impedimenti da cui l'Autorità civile non può, o crede che non sia il caso di dispensare; la certezza di perdere diritti a pensione che si conservano solo finchè duri lo stato di vedovanza; le restrizioni portate dalle leggi alla celebrazione dei matrimoni di militari; il non avere potuto ottenere il consenso degli ascendenti, del quale si può più agevolmente far senza dinanzi alla legge canonica.

---

(a) Si possono vedere le discussioni fatte nella Giunta centrale di statistica (*Annali di statistica*, anno 1877, serie I, volume 9 - *Idem* 1880, serie II, volume 15) e nella Commissione per la statistica giudiziaria (*Annali di statistica. Atti della Commissione per la statistica giudiziaria, civile e penale*, sessione del luglio 1899, serie IV, n. 96, pag. 56 a 66 e 296 a 329) circa la statistica dei matrimoni civili confrontata con quella dei matrimoni religiosi.

§ V.

**Legittimazioni.**

Si è visto che nel 1901 vi furono 61,288 nati illegittimi, dei quali 35,465 furono riconosciuti, nell'atto di nascita, almeno da uno dei genitori, e 25,823 non furono riconosciuti. Si è anche avvertito che in parecchie provincie la natività illegittima è alta, perchè molte unioni non sono dappprincipio legalizzate col rito civile.

Per altro, questo grave sconcio è attenuato dal fatto che non poche unioni vengono legalizzate dopo alcuni anni, con che viene legittimato anche lo stato civile della prole. Difatti nel 1901 furono legittimati 24,773 figli naturali. Di questi, 13,153 erano maschi e 11,620 femmine: cioè di fronte a 100 femmine si ebbero 113 maschi legittimati. Siccome nelle nascite illegittime si contano in media 105 maschi ogni 100 femmine, così la legittimazione è relativamente più frequente pei maschi che non per le femmine.

Se si confronta il numero delle legittimazioni avvenute nel 1901 col numero delle nascite illegittime avvenute nello stesso anno, si trova che per 1000 nascite illegittime vi furono 404 legittimazioni. Se poi il confronto si fa col numero degli illegittimi riconosciuti nell'atto di nascita almeno da uno dei genitori (ed è la categoria di nati alla quale appartengono quasi tutti i legittimati per susseguente matrimonio), allora la proporzione risulta nel 1901 di 699 per mille.

La notizia circa il numero annuo degli atti di legittimazione che avvengono in ciascun Comune fu richiesta nei modelli che servono per la compilazione di queste statistiche a cominciare dal 1891.

I figli naturali legittimati dai genitori furono 19,777 nel 1891, 21,557 nel 1892, 22,683 nel 1893, 22,913 nel 1894, 24,282 nel 1895, 25,387 nel 1896, 23,596 nel 1897, 22,659 nel 1898, 24,686 nel 1899, 23,457 nel 1900 e 24,773 nel 1901. Si è veduto che dal 1882 in poi è venuto diminuendo il numero dei nati illegittimi riconosciuti nell'atto di nascita; che è cresciuto il numero dei fanciulli legittimati per susseguente matrimonio. Da ciò si può razionalmente argomentare che i matrimoni contratti col solo rito religioso siano in diminuzione e che molte coppie unite con questo solo rito abbiano riconosciuto più tardi la necessità di legalizzarlo col matrimonio civile.

Seguono le cifre effettive e proporzionali pei singoli compartimenti.

Numero dei figli naturali legittimati negli anni 1899, 1900 e 1901.

Prospetto XXI.

COMPARTIMENTI	FIGLI NATURALI LEGITTIMATI PER SUSSEGUENTE MATRIMONIO O PER DECRETO REALE						
	Cifre effettive			Cifre proporzionali à 1000 illegittimi od esposti			
	1899	1900	1901	1899	1900	1901	
Piemonte. . . . .	544	354	415	184	119	146	
Liguria. . . . .	428	449	442	257	281	254	
Lombardia . . . . .	546	501	618	151	143	177	
Veneto. . . . .	3 214	2 970	2 892	513	481	466	
Emilia {	Ex Ducati . . . . .	871	870	844	398	438	393
	Romagne . . . . .	5 111	4 781	4 953	629	633	667
Toscana . . . . .	2 801	2 883	2 725	486	510	501	
Marche . . . . .	1 846	1 992	1 977	513	609	636	
Umbria . . . . .	1 499	1 232	1 437	508	453	578	
Lazio . . . . .	3 057	2 793	3 652	387	382	547	
Abruzzi e Molise . . . . .	634	572	650	323	316	388	
Campania . . . . .	761	725	737	175	179	181	
Puglie . . . . .	385	389	344	163	160	158	
Basilicata . . . . .	35	17	36	57	29	74	
Calabrie . . . . .	296	257	348	92	86	126	
Sicilia . . . . .	2 168	1 977	2 031	288	281	291	
Sardegna . . . . .	490	695	672	271	397	421	
<b>REGNO . . .</b>	<b>24 686</b>	<b>23 457</b>	<b>24 773</b>	<b>369</b>	<b>370</b>	<b>404</b>	

Così gli atti di legittimazione, come quelli di riconoscimento della prole illegittima, sono numerosi particolarmente nelle provincie dell'Italia centrale, nelle quali è molto alta la natività illegittima.

## CAPO V.

### NATI-MORTI.

#### § I.

#### Numero dei nati-morti in rapporto al totale dei nati.

I nati-morti (ossia i bambini partoriti morti dopo il sesto mese di gestazione, ma non quelli che hanno dato segno di vita dopo l'atto del parto, quantunque siano morti prima che ne fosse stata fatta la dichiarazione di nascita all'ufficiale di stato civile, nei cinque giorni consentiti dalla legge) sommarono nel 1901 a 46,254 (25,836 maschi e 20,418 femmine), ciò che corrisponde a 4.19 ogni 100 nati d'ambo i sessi, compresi i nati-morti. Il rapporto fu più alto tra i maschi (4.53) che tra le femmine (3.82).

Le cifre seguenti indicano la proporzione fra i nati-morti e il totale dei nati e nati-morti, negli anni 1899, 1900 e 1901, per ciascun compartimento.

#### Numero dei nati-morti negli anni 1899, 1900 e 1901.

Prospetto XXII.

COMPARTIMENTI	ANNO 1899		ANNO 1900		ANNO 1901		NATI-MORTI PER 100 NASCITE		
	Totale delle nascite	Nati-morti	Totale delle nascite	Nati-morti	Totale delle nascite	Nati-morti	1899	1900	1901
Piemonte. . . . .	100 561	3 812	100 397	3 937	101 988	4 085	3.79	3.92	4.01
Liguria. . . . .	30 622	1 526	30 847	1 541	31 327	1 573	4.98	5.00	5.02
Lombardia. . . . .	150 198	5 494	150 584	5 384	156 582	6 003	3.66	3.58	3.83
Veneto. . . . .	114 954	4 073	114 318	4 118	119 631	4 241	3.54	3.60	3.55
Emilia. . . . .	83 831	3 514	81 404	3 301	84 937	3 506	4.19	4.06	4.13
Toscana. . . . .	82 749	3 385	79 654	3 139	80 536	3 323	4.09	3.94	4.13
Marche. . . . .	37 872	1 544	34 522	1 473	35 566	1 485	4.08	4.27	4.18
Umbria. . . . .	22 579	1 131	21 298	999	20 156	923	5.01	4.69	4.58
Lazio. . . . .	38 380	2 051	37 647	2 117	35 196	1 924	5.34	5.62	5.47
Abruzzi e Molise. .	53 005	2 016	52 690	2 110	49 379	2 056	3.80	4.00	4.16
Campania. . . . .	113 416	5 348	110 279	5 253	102 684	5 141	4.72	4.76	5.01
Puglia. . . . .	78 435	3 242	79 729	3 535	70 122	3 193	4.13	4.43	4.55
Basilicata. . . . .	20 026	888	19 753	921	17 714	786	4.43	4.66	4.44
Calabrie. . . . .	53 775	1 991	50 366	1 958	47 127	1 906	3.70	3.89	4.04
Sicilia. . . . .	128 188	5 056	123 801	5 026	125 696	5 321	3.94	4.06	4.23
Sardegna. . . . .	25 877	839	25 766	867	25 376	788	3.24	3.36	3.11
<b>REGNO . . . . .</b>	<b>1 134 468</b>	<b>45 910</b>	<b>1 113 055</b>	<b>45 679</b>	<b>1 104 017</b>	<b>46 254</b>	<b>4.05</b>	<b>4.10</b>	<b>4.19</b>

Il rapporto dei nati-morti a 100 nascite in totale è alto nel Lazio, in Liguria e nella Campania; molto basso invece nella Sardegna, nel Veneto e nella Lombardia. Esso è venuto crescendo a cominciare dal 1863, nel quale anno si iniziò questa indagine. Nel 1863, sopra 1000 abitanti si contarono solamente 0.84 nati-morti; nel 1880 il rapporto arrivava ad 1.08 e nel 1901 ad 1.42. A priori si sarebbe potuto supporre che dovesse avvenire il fatto opposto, e ciò per più motivi. Anzitutto è diminuita nel frattempo la mortalità generale e più particolarmente la mortalità infantile, ed è in pari tempo scemato il quoziente di natività. In secondo luogo la proporzione dei nati-morti sul totale dei nati è maggiore fra gli illegittimi che non fra i legittimi; e siccome il numero dei primi dal 1882 in poi è diminuito, da quell'anno si sarebbe dovuto notare una diminuzione anche nella cifra dei nati-morti. Inoltre, nei primi anni del periodo di osservazione, si avevano molti nati-morti fra i bambini esposti nelle ruote pei trovatelli (785 nel 1864, 666 nel 1865) e le ruote erano allora aperte in quasi tutte le provincie, mentre vennero gradatamente scemando tanto che ora ne rimangono soltanto pochissime nell'Italia meridionale. L'aumento progressivo rilevato nel numero dei nati-morti può tuttavia ritenersi effettivamente inferiore a quello che apparisce dalle cifre suesposte che molto probabilmente risentono della maggior diligenza con la quale si sono venuti denunciando dalle levatrici e dalle famiglie i bambini nati-morti, parecchi dei quali erano prima considerati come aborti e quindi non denunciati agli Ufficiali di stato civile. Ma non si può negare che l'aumento stesso, in una certa misura, non sia reale; ed a produrlo contribuiscono indubbiamente l'incremento di alcune industrie in cui sono di preferenza occupate le donne, le quali sogliono recarsi all'opificio, anche quando trovansi in istato di gravidanza inoltrata, come pure l'essere divenuta più intensa l'agricoltura e più numerosa l'emigrazione dei coltivatori, sicchè ora le mogli dei contadini devono in molti luoghi attendere, assai più che in passato, ai lavori faticosi dei campi.

§ II.

**Nati-morti classificati secondo i mesi.**

Diamo la distribuzione dei nati-morti per mesi, non solo in cifre effettive ma anche in rapporto a 12,000 nati-morti, calcolati col solito metodo; supponendo, cioè, che tutti i mesi siano composti di 30 giorni (a).

Numero dei nati-morti nei singoli mesi degli anni 1899, 1900 e 1901.

Prospetto XXIII.

M E S I	N U M E R O D E I N A T I - M O R T I					
	A N N O 1899		A N N O 1900		A N N O 1901	
	Totale	Proporzione mensile su 12 000	Totale	Proporzione mensile su 12 000	Totale	Proporzione mensile su 12 000
Marzo . . . . .	4 136	1 061	4 345	1 119	4 223	1 074
Aprile . . . . .	3 820	1 012	3 883	1 033	3 768	990
Maggio . . . . .	3 658	938	3 672	946	3 759	956
Giugno . . . . .	3 395	899	3 345	890	3 465	910
Luglio . . . . .	3 564	914	3 555	915	3 531	898
Agosto . . . . .	3 692	947	3 511	904	3 428	871
Settembre . . . . .	3 632	962	3 428	912	3 528	927
Ottobre . . . . .	3 834	983	3 536	911	3 642	926
Novembre . . . . .	3 941	1 044	3 791	1 009	3 835	1 007
Dicembre . . . . .	4 336	1 112	3 988	1 027	4 058	1 031
Gennaio . . . . .	4 199	1 077	4 549	1 172	4 695	1 194
Febbraio . . . . .	3 703	1 051	4 076	1 162	4 322	1 216
<b>TOTALE . . .</b>	<b>45 910</b>	<b>12 000</b>	<b>45 679</b>	<b>12 000</b>	<b>46 254</b>	<b>12 000</b>

I mesi nei quali sono più numerosi i nati-morti sono il gennaio ed il febbraio, mentre la massima natività avviene in febbraio ed in marzo; questa differenza si spiega forse col fatto che molti nati-morti sono feti immaturi, cioè sono stati partoriti prima del termine normale della gestazione.

(a) Veggansi le spiegazioni date a pag. xi.

§ III.

**Nati-morti classificati secondo il sesso e secondo la filiazione  
legittima od illegittima.**

Distinguendo i nati-morti secondo il sesso e la filiazione legittima od illegittima, abbiamo, per il complesso del Regno in ciascuno degli ultimi tre anni, le cifre seguenti:

**Numero dei nati-morti classificati secondo il sesso e la filiazione  
negli anni 1899, 1900 e 1901.**

Prospetto XXIV.

	CIFRE EFFETTIVE			CIFRE PROPORZIONALI a 100 nati-morti			CIFRE PROPORZIONALI a 100 nascite		
	Totale	Maschi	Femmine	Totale	Maschi	Femmine	Totale	Maschi	Femmine
<b>Anno 1899.</b>									
Legittimi. . . . .	42 074	23 464	18 610	91.64	91.83	91.41	3.96	4.28	3.61
Nati illegittimi e di stato civile ignoto . . . . .	3 836	2 088	1 748	8.36	8.17	8.59	5.43	5.74	5.10
<b>TOTALE . . .</b>	<b>45 910</b>	<b>25 552</b>	<b>20 358</b>	<b>100.00</b>	<b>100.00</b>	<b>100.00</b>	<b>4.05</b>	<b>4.38</b>	<b>3.70</b>
<b>Anno 1900.</b>									
Legittimi. . . . .	41 936	23 797	18 139	91.81	92.23	91.26	4.01	4.41	3.58
Nati illegittimi e di stato civile ignoto . . . . .	3 743	2 006	1 737	8.19	7.77	8.74	5.57	5.80	5.33
<b>TOTALE . . .</b>	<b>45 679</b>	<b>25 803</b>	<b>19 876</b>	<b>100.00</b>	<b>100.00</b>	<b>100.00</b>	<b>4.10</b>	<b>4.50</b>	<b>3.69</b>
<b>Anno 1901.</b>									
Legittimi. . . . .	42 658	23 888	18 770	92.23	92.46	91.93	4.11	4.45	3.73
Nati illegittimi e di stato civile ignoto . . . . .	3 596	1 948	1 648	7.77	7.54	8.07	5.54	5.81	5.25
<b>TOTALE . . .</b>	<b>46 254</b>	<b>25 836</b>	<b>20 418</b>	<b>100.00</b>	<b>100.00</b>	<b>100.00</b>	<b>4.19</b>	<b>4.53</b>	<b>3.82</b>

La percentuale dei nati-morti è maggiore fra i nati illegittimi e di stato civile ignoto che fra i legittimi. Questa maggiore proporzione di nati-morti si osserva specialmente fra gli illegittimi di sesso femminile.

Nel prospetto che viene appresso è indicato come si distribuissero fra i diversi compartimenti i nati-morti durante gli anni 1899-1901, avuto riguardo alla legittimità loro.



Numero dei nati-morti legittimi ed illegittimi negli anni 1899, 1900 e 1901, distribuiti per compartimenti.

Prospetto XXV.

COMPARTIMENTI	NUMERO DEI NATI-MORTI														
	ANNO 1899					ANNO 1900					ANNO 1901				
	Totale	Legittimi	Illegittimi e di stato civile ignoto	Per 100 nati-morti		Totale	Legittimi	Illegittimi e di stato civile ignoto	Per 100 nati-morti		Totale	Legittimi	Illegittimi e di stato civile ignoto	Per 100 nati-morti	
				Legittimi	Illegittimi e di stato civile ignoto				Legittimi	Illegittimi e di stato civile ignoto				Legittimi	Illegittimi e di stato civile ignoto
Piemonte. . . . .	3 812	3 568	244	93.60	6.40	3 937	3 678	259	93.42	6.58	4 085	3 831	254	93.78	6.22
Liguria . . . . .	1 526	1 368	158	89.65	10.35	1 541	1 382	159	89.68	10.32	1 573	1 445	128	91.86	8.14
Lombardia . . . . .	5 494	5 263	231	95.80	4.20	5 384	5 141	243	95.49	4.51	6 003	5 765	238	96.04	3.96
Veneto . . . . .	4 073	3 747	326	92.00	8.00	4 118	3 767	351	91.48	8.52	4 241	3 920	321	92.43	7.57
Emilia . . . . .	3 514	3 025	489	86.08	13.92	3 301	2 860	441	86.64	13.36	3 506	3 055	451	87.14	12.86
Toscana . . . . .	3 385	3 042	343	89.87	10.13	3 139	2 829	310	90.12	9.88	3 323	3 014	309	90.70	9.30
Marche . . . . .	1 544	1 342	202	86.92	13.08	1 473	1 306	167	88.66	11.34	1 485	1 351	134	90.98	9.02
Umbria . . . . .	1 131	979	152	86.56	13.44	999	875	124	87.59	12.41	923	799	124	86.57	13.43
Lazio . . . . .	2 051	1 532	519	74.70	25.30	2 117	1 623	494	76.67	23.33	1 924	1 464	460	76.09	23.91
Abruzzi e Molise . . . . .	2 016	1 965	51	97.47	2.53	2 110	2 035	75	96.45	3.55	2 056	1 968	88	95.72	4.28
Campania . . . . .	5 348	5 033	315	94.11	5.89	5 253	4 949	304	94.21	5.79	5 141	4 875	266	94.83	5.17
Puglie . . . . .	3 242	3 092	150	95.37	4.63	3 535	3 396	139	96.07	3.93	3 193	3 056	137	95.71	4.29
Basilicata . . . . .	888	848	40	95.50	4.50	921	882	39	95.77	4.23	786	762	24	96.95	3.05
Calabrie . . . . .	1 991	1 859	132	93.37	6.63	1 958	1 825	133	93.21	6.79	1 906	1 736	170	91.08	8.92
Sicilia . . . . .	5 056	4 681	375	92.58	7.42	5 026	4 627	399	92.06	7.94	5 321	4 927	394	92.60	7.40
Sardegna. . . . .	839	730	109	87.01	12.99	867	761	106	87.77	12.23	788	690	98	87.56	12.44
<b>REGNO . . . . .</b>	<b>45 910</b>	<b>42 074</b>	<b>3 836</b>	<b>91.64</b>	<b>8.36</b>	<b>45 679</b>	<b>41 936</b>	<b>3 743</b>	<b>91.81</b>	<b>8.19</b>	<b>46 254</b>	<b>42 658</b>	<b>3 596</b>	<b>92.23</b>	<b>7.77</b>

Il compartimento che dà il maggior numero di nati-morti illegittimi in confronto dei legittimi è il Lazio; gli Abruzzi, le Puglie, la Basilicata e la Lombardia sono quelli in cui il numero dei nati-morti illegittimi è minore.

## CAPO VI.

### PARTI MULTIPLI.

Nell'anno 1901 si registrarono in tutto il Regno 1,077,977 parti semplici (nati e nati-morti) e 12,930 parti multipli.

Diamo le cifre dei parti multipli per il complesso del Regno, con la specificazione delle combinazioni per sesso, durante gli anni dal 1872 al 1901.

Numero dei parti semplici e multipli e sesso dei nati negli anni 1872-1901.

Prospetto XXVI.

ANNI	NUMERO DEI PARTI COMPRESI QUELLI DI NATI MORTI											Parti multipli per 100 parti (nati e nati morti)		
	Semplici e multipli	Multipli												
		Totale	Parti doppi				Parti tripli				Parti quadrupli ed oltre (a)			
			Totale	1 maschio e 1 femmina	2 maschi	2 femmine	Totale	2 maschi e 1 femmina	3 femmine e 1 maschio	3 maschi			3 femmine	
Quinquenni (Media annuale)	1872-76	1 032 241	12 485	12 331	4 404	4 162	3 765	153	46	31	36	40	1	1.21
	1877-81	1 048 269	12 904	12 740	4 587	4 215	3 938	163	51	32	40	40	1	1.23
	1882-86	1 119 643	13 322	13 157	4 757	4 366	4 034	163	50	40	39	34	2	1.19
	1887-91	1 156 674	13 523	13 357	4 872	4 457	4 028	165	45	38	40	42	1	1.17
	1892-96	1 137 976	13 260	13 108	4 791	4 394	3 923	151	40	41	35	35	1	1.17
Anni . . . . .	1897 . .	1 135 505	13 299	13 124	4 822	4 426	3 876	174	45	49	40	40	1	1.17
	1898 . .	1 102 373	12 602	12 412	4 538	4 068	3 806	189	45	48	45	51	1	1.14
	1899 . .	1 121 084	13 186	12 992	4 853	4 224	3 915	190	52	53	40	45	4	1.18
	1900 . .	1 100 055	12 850	12 701	4 682	4 221	3 798	148	38	39	33	38	1	1.17
	1901 . .	1 090 907	12 930	12 750	4 761	4 218	3 771	180	62	47	36	35	..	1.19

Quasi costante si è mantenuto, nei 30 anni decorsi dal 1872 al 1901, il numero dei parti multipli e la loro proporzione sul totale dei parti. Nei parti multipli i nati di sesso maschile prevalgono su quelli di sesso femminile.

(a) Nei 30 anni corsi dal 1872 al 1901 si ebbero 40 parti quadrupli ed un parto quintuplo. In 8 dei 40 parti quadrupli si ebbero tutti maschi; in 5 tre maschi ed una femmina, in 13 due maschi e due femmine, in 5 un maschio e tre femmine ed in 9 tutte femmine. Nel parto quintuplo si ebbero 3 maschi e 2 femmine.

Volendo conoscere la frequenza dei parti multipli nei singoli compartimenti secondo le combinazioni per sesso dei nati, si può far ricorso al seguente prospetto.

**Parti multipli, e sesso dei nati nel 1901 in ciascun compartimento del Regno.**

Prospetto XXVII.

COMPARTIMENTI	NUMERO DEI PARTI COMPRESI QUELLI DI NATI MORTI										Parti multipli per 100 parti (nati e nati-morti)
	Semplici e multipli	Multipli									
		Totale	Parti doppi				Parti tripli				
			Totale	1 maschio e 1 femmina	2 maschi	2 femmine	Totale	2 maschi e 1 femmina	2 femmine e 1 maschio	3 maschi	

**Anno 1901.**

Piemonte . . . . .	100 899	1 074	1 059	395	346	318	15	6	1	2	6	1.06
Liguria . . . . .	31 014	308	303	121	87	95	5	3	..	1	1	0.99
Lombardia . . . . .	154 558	1 996	1 968	729	655	584	28	10	7	9	2	1.29
Veneto . . . . .	117 886	1 721	1 697	657	586	454	24	6	11	4	3	1.46
Emilia . . . . .	83 638	1 281	1 263	478	397	388	18	7	5	3	3	1.53
Toscana . . . . .	79 494	1 037	1 032	376	355	301	5	1	1	2	1	1.30
Marche . . . . .	35 034	517	502	216	159	127	15	5	3	3	4	1.48
Umbria . . . . .	19 950	202	198	75	66	57	4	1	..	1	2	1.01
Lazio . . . . .	34 737	454	449	173	146	130	5	1	2	1	1	1.31
Abruzzi e Molise . . . . .	48 780	594	589	232	171	186	5	2	3	..	..	1.22
Campania . . . . .	101 645	1 023	1 007	360	328	319	16	10	2	4	..	1.01
Puglie . . . . .	69 422	691	682	239	241	202	9	3	3	..	3	1.00
Basilicata . . . . .	17 563	149	147	42	47	58	2	..	1	..	1	0.85
Calabrie . . . . .	46 716	406	401	150	138	113	5	2	2	1	..	0.87
Sicilia . . . . .	124 481	1 198	1 181	419	401	361	17	4	4	4	5	0.96
Sardegna . . . . .	25 090	279	272	99	95	78	7	1	2	1	3	1.11
<b>REGNO . . . . .</b>	<b>1 090 907</b>	<b>12 930</b>	<b>12 750</b>	<b>4 761</b>	<b>4 218</b>	<b>3 771</b>	<b>180</b>	<b>62</b>	<b>47</b>	<b>36</b>	<b>35</b>	<b>1.19</b>

Il numero maggiore dei parti multipli, in relazione al numero totale delle nascite, si ebbe nel Veneto, nell'Emilia e nelle Marche; il numero minore nelle Calabrie e nella Basilicata e, in generale, nelle provincie meridionali, il che si era pure verificato negli anni precedenti.

## CAPO VII.

### MORTI

(esclusi i nati-morti).

#### § I.

#### Numero dei morti in rapporto alla popolazione.

Nel 1901 morirono nel Regno 715,036 individui, ossia 21.95 ogni 1000 abitanti. Nel 1900 ne erano morti 768,917 e 703,393 nel 1899, cioè 23.77 e 21.89, rispettivamente, ogni 1000 abitanti. Ecco le cifre dei morti, per i singoli compartimenti, nell'anno 1901 e nei due anni precedenti.

#### Numero dei morti negli anni 1899, 1900 e 1901, distribuiti per compartimenti.

Prospetto XXVIII.

COMPARTIMENTI	ANNO 1899		ANNO 1900		ANNO 1901	
	Totale dei morti	Morti per 1000 abitanti	Totale dei morti	Morti per 1000 abitanti	Totale dei morti	Morti per 1000 abitanti
Piemonte . . . . .	66 248	20.10	73 739	22.28	64 666	19.46
Liguria . . . . .	19 800	18.65	22 609	21.10	20 788	19.21
Lombardia . . . . .	94 373	22.30	99 703	23.39	100 609	23.41
Veneto . . . . .	60 461	19.46	64 222	20.56	62 170	19.79
Emilia . . . . .	52 611	21.71	55 818	22.91	51 928	21.19
Toscana. . . . .	50 716	20.12	54 966	21.66	51 489	20.13
Marche . . . . .	22 753	21.66	25 114	23.76	21 706	20.41
Umbria . . . . .	12 957	19.66	14 858	22.37	14 095	21.05
Lazio . . . . .	23 372	19.94	27 713	23.34	24 740	20.54
Abruzzi e Molise . . .	33 938	23.72	34 510	24.01	32 120	22.24
Campania . . . . .	72 996	23.26	80 691	25.60	75 766	23.93
Puglie. . . . .	48 751	25.28	52 327	26.87	53 044	26.94
Basilicata . . . . .	12 010	24.33	14 754	30.00	12 774	26.03
Calabrie. . . . .	30 986	22.77	37 177	27.20	31 367	22.85
Sicilia. . . . .	81 877	23.53	90 697	25.84	80 811	22.79
Sardegna . . . . .	19 544	24.98	20 019	25.40	16 963	21.36
<b>REGNO . . .</b>	<b>703 393</b>	<b>21.89</b>	<b>768 917</b>	<b>23.77</b>	<b>715 036</b>	<b>21.95</b>

La mortalità nel 1901 fu più elevata nelle Puglie, nella Basilicata, nella Campania e nella Lombardia; e più bassa nella Liguria, nel Piemonte e nel Veneto.

§ II.

**Morti classificati secondo i mesi.**

L'influenza delle stagioni sulla mortalità si rileva dal prospetto seguente, in cui le proporzioni sono calcolate a 12,000 morti, supposto ogni mese formato di 30 giorni (1).

**Numero dei morti nei singoli mesi degli anni 1899, 1900 e 1901.**

Prospetto XXIX.

MESI	NUMERO DEI MORTI (esclusi i nati-morti)					
	ANNO 1899		ANNO 1900		ANNO 1901	
	Totale	Su 12 000 morti	Totale	Su 12 000 morti	Totale	Su 12 000 morti
Marzo . . . . .	65 225	1 092	82 736	1 265	67 923	1 117
Aprile . . . . .	58 480	1 012	65 748	1 039	58 577	996
Maggio . . . . .	55 053	922	52 066	796	54 329	894
Giugno . . . . .	54 514	943	51 613	816	49 105	835
Luglio . . . . .	60 190	1 008	66 937	1 024	57 847	951
Agosto . . . . .	59 523	997	66 748	1 021	61 110	1 005
Settembre . . . . .	52 943	916	58 062	918	53 864	916
Ottobre . . . . .	53 900	903	57 090	873	52 690	867
Novembre . . . . .	55 774	965	57 523	909	54 981	934
Dicembre . . . . .	69 596	1 165	64 355	984	61 307	1 008
Gennaio . . . . .	63 738	1 067	72 023	1 102	75 030	1 234
Febbraio . . . . .	54 457	1 010	74 016	1 253	68 273	1 243
<b>ANNO . . .</b>	<b>703 393</b>	<b>12 000</b>	<b>768 917</b>	<b>12 000</b>	<b>715 036</b>	<b>12 000</b>

Si hanno due periodi di aumento, compresi fra due di diminuzione. In generale la mortalità cresce dal novembre al marzo e poi ridiscende fino al giugno; si accentua nuovamente nei due successivi mesi dell'estate, rimanendo però sempre al disotto dei massimi invernali; e si fa più mite nei due primi mesi dell'autunno.

(1) Veggansi le spiegazioni date a pag. xi.

§ III.

**Numero dei morti paragonato a quello dei nati.**

Il numero dei morti è ogni anno inferiore a quello dei nati, e questa differenza produce un continuo aumento naturale della popolazione, poichè una parte soltanto della eccedenza viene assorbita dall'emigrazione per l'estero.

Il numero dei morti ragguagliato a 100 nati è stato di 68 nel 1901, di 72 nel 1900 e di 65 nel 1899.

Vediamo le proporzioni particolari per ciascun compartimento negli anni 1899, 1900 e 1901.

**Numero dei morti negli anni 1899, 1900 e 1901 in rapporto a quello dei nati in ciascun compartimento.**

Prospetto XXX.

COMPARTIMENTI	NUMERO DEI MORTI (esclusi i nati-morti)								
	Per 100 nascite			Maschi morti per 100 nascite maschili			Femmine morte per 100 nascite femminili		
	1899	1900	1901	1899	1900	1901	1899	1900	1901
Piemonte . . . . .	68	76	66	68	76	66	69	77	66
Liguria . . . . .	68	77	70	68	77	71	68	78	69
Lombardia . . . . .	65	69	67	65	69	66	65	69	67
Veneto . . . . .	55	58	54	54	58	54	55	59	54
Emilia . . . . .	66	71	64	65	71	65	66	72	63
Toscana . . . . .	64	72	67	64	72	67	64	71	66
Marche . . . . .	63	76	64	61	75	62	65	77	66
Umbria . . . . .	60	73	73	60	73	72	61	73	75
Lazio . . . . .	64	78	74	66	79	75	63	77	74
Abruzzi e Molise . . . . .	67	68	68	64	65	64	69	72	72
Campania . . . . .	68	77	78	66	74	76	69	80	79
Puglie . . . . .	65	69	79	64	67	79	66	70	79
Basilicata . . . . .	63	78	75	60	75	72	65	82	79
Calabrie . . . . .	60	77	69	56	72	65	64	82	74
Sicilia . . . . .	66	76	67	64	74	66	69	79	69
Sardegna . . . . .	78	80	69	77	80	69	79	81	69
<b>REGNO . . .</b>	<b>65</b>	<b>72</b>	<b>68</b>	<b>64</b>	<b>71</b>	<b>67</b>	<b>66</b>	<b>73</b>	<b>68</b>

La mortalità in rapporto al numero dei nati fu maggiore nel 1901 nelle Puglie, nella Campania, nella Basilicata, nel Lazio e nell'Umbria. La quota minore di morti su 100 nati si ebbe invece nel Veneto, nell'Emilia e nelle Marche.

§ IV.

**Morti classificati secondo il sesso e secondo lo stato civile.**

I morti nell'anno 1901 si ripartivano in 363,417 maschi e in 351,619 femmine. Ogni 100 femmine si ebbero 103 morti maschi nel 1901 e 102 nel 1900 e nel 1899.

Diamo, nella tabella seguente, le cifre effettive dei morti negli anni 1900 e 1901 divisi per sesso e per stato civile, avvertendo, che nel gruppo dei celibi, abbiamo tenuto separati i fanciulli morti prima di avere superato il 15° anno di età, cioè fino a 14 anni e 365 giorni, dagli altri morti oltre quel limite di età. Abbiamo poi calcolate le proporzioni dei morti divisi per sesso e per stato civile su 100 morti in età superiore a 15 anni compiuti (che erano cioè entrati nel sedicesimo anno), escludendo quelli di stato civile ignoto.

**Numero dei morti negli anni 1900 e 1901 classificati secondo il sesso e lo stato civile.**

A. CIFRE EFFETTIVE.

Prospetto XXXI.

STATO CIVILE	ANNO 1900			ANNO 1901			
	Totale	Maschi	Femmine	Totale	Maschi	Femmine	
Celibi. . . . .	Sotto a 15 anni . . .	354 494	183 935	170 559	325 122	168 662	156 460
	Di 15 anni e più . . .	87 638	46 813	40 825	82 092	44 059	38 033
Coniugati . . . . .	186 507	105 201	81 306	176 645	100 715	75 930	
Vedovi . . . . .	136 824	50 077	86 747	127 612	47 973	79 639	
Stato civile ignoto . . . . .	3 454	1 912	1 542	3 565	2 008	1 557	
<b>TOTALE . . . . .</b>	<b>768 917</b>	<b>387 938</b>	<b>380 979</b>	<b>715 036</b>	<b>363 417</b>	<b>351 619</b>	

B. CIFRE PROPORZIONALI A 100 MORTI.

STATO CIVILE	ANNO 1900				ANNO 1901			
	Totale	Maschi	Femmine	Maschi per 100 femmine	Totale	Maschi	Femmine	Maschi per 100 femmine
Celibi (di 15 anni e più) . . . . .	21	23	20	115	21	23	20	116
Coniugati . . . . .	46	52	39	129	46	52	39	133
Vedovi. . . . .	33	25	41	58	33	25	41	60
<b>TOTALE . . . . .</b>	<b>100</b>	<b>100</b>	<b>100</b>	<b>97</b>	<b>100</b>	<b>100</b>	<b>100</b>	<b>100</b>

Per determinare l'influenza che esercita lo stato civile sulla mortalità, bisogna confrontare le cifre dei morti con quelle dei viventi coetanei dello stesso sesso e stato civile, ciò che possiamo fare nel presente volume essendo oramai noti, per questa parte, i risultati del censimento al 10 febbraio 1901.

A tal uopo nel seguente prospetto sono esposte le cifre proporzionali dei morti in età da 15 anni compiuti in su in rapporto a 1000 viventi di pari sesso, età e stato civile.

**Morti in età da 15 anni compiuti in su in rapporto a 1000 viventi  
di pari sesso, età e stato civile.**

Prospetto XXXII.

ANNI DI ETÀ	ANNO 1900						ANNO 1901					
	Celibi		Coniugati		Vedovi		Celibi		Coniugati		Vedovi	
	M.	F.	M.	F.	M.	F.	M.	F.	M.	F.	M.	F.
15-19 . . . . .	5	6	1	4	27	6	5	5	2	3	..	3
20-29 . . . . .	8	7	4	7	10	9	7	7	4	7	8	8
30-39 . . . . .	11	10	6	8	13	10	10	9	6	8	11	8
40-49 . . . . .	17	13	9	9	14	11	16	13	9	9	15	10
50-59 . . . . .	28	21	17	15	23	17	27	20	17	14	23	17
60-69 . . . . .	55	46	39	36	52	46	53	42	36	34	50	42
70-79 . . . . .	127	113	98	100	129	123	117	105	92	91	122	113
80 e più . . . . .	278	266	233	223	299	286	253	235	211	189	286	260

Tanto nel 1900 quanto nel 1901 i coniugati presentano quozienti di mortalità più bassi che non i celibi e i vedovi coetanei. Questi ultimi, fra i 40 e i 70 anni, si trovano, rispetto alla mortalità, in condizioni migliori dei celibi; nelle età più giovani o più avanzate si verifica il fatto opposto.

Diamo qui appresso la classificazione per sesso e per stato civile dei morti in età da 15 anni compiuti in su, in ciascun compartimento, negli anni 1900 e 1901.



Morti in età da 15 anni compiuti in su, classificati secondo il sesso e lo stato civile  
e distribuiti per compartimenti.

Prospetto. XXXIII.

COMPARTIMENTI	ANNO 1900						ANNO 1901					
	Maschi			Femmine			Maschi			Femmine		
	Celibi	Coniugati	Vedovi	Nubili	Coniugate	Vedove	Celibi	Coniugati	Vedovi	Nubili	Coniugate	Vedove

CIFRE PROPORZIONALI A 100 MORTI DELLO STESSO SESSO.

Piemonte . . . . .	25	50	25	22	38	40	24	50	26	22	38	40
Liguria . . . . .	27	48	25	23	36	41	28	48	24	24	36	40
Lombardia . . . . .	24	51	25	22	40	38	24	50	26	22	40	38
Veneto . . . . .	22	51	27	18	39	43	22	52	26	19	39	42
Emilia . . . . .	24	47	29	19	39	42	24	48	28	18	41	41
Toscana . . . . .	24	48	28	19	42	39	23	48	29	20	41	39
Marche . . . . .	21	49	30	18	39	43	21	50	29	19	38	43
Umbria . . . . .	25	46	29	19	42	39	24	46	30	20	40	40
Lazio . . . . .	30	49	21	20	37	43	29	48	23	21	37	42
Abruzzi e Molise . . . . .	17	55	28	14	43	43	17	55	28	15	43	42
Campania . . . . .	23	53	24	20	39	41	23	53	24	19	40	41
Puglie . . . . .	22	58	20	19	39	42	20	60	20	18	40	42
Basilicata . . . . .	16	61	23	14	38	48	16	63	21	14	41	45
Calabria . . . . .	21	56	23	19	38	43	22	56	22	20	35	45
Sicilia . . . . .	21	59	20	19	37	44	22	59	19	19	38	43
Sardegna . . . . .	26	54	20	19	40	41	27	52	21	20	39	41
<b>REGNO . . . . .</b>	<b>23</b>	<b>52</b>	<b>25</b>	<b>20</b>	<b>39</b>	<b>41</b>	<b>23</b>	<b>52</b>	<b>25</b>	<b>20</b>	<b>39</b>	<b>41</b>

La proporzione più alta dei morti celibi (29 su 100 nel 1901 e 30 su 100 nel 1900) si osserva nella provincia di Roma, il che si spiega facilmente per la composizione della popolazione di questa per sesso, età e stato civile, essendovi, oltre a molti sacerdoti, buon numero di militari e impiegati celibi.

§ V.

Morti classificati secondo il sesso e secondo l'età.

Diamo qui appresso (prospetto XXXIV) la classificazione dei morti per sesso e per età, di anno in anno fino al 5° anno, e per gruppi di cinque in cinque anni pel rimanente della scala, secondo le osservazioni fatte nel periodo 1890-1900 e nell'anno 1901. Non diamo per ora i quozienti specifici di mortalità; per fare questo calcolo attendiamo di avere la classificazione per età dei morti in alcuni anni susseguenti al 1901, pel quale il censimento ci ha fatto conoscere la distribuzione dei viventi per età.

Numero dei morti nel periodo 1890-1900 e nell'anno 1901, classificati per sesso e per età.  
 Prospetto XXXIV.

MORTI IN ETÀ	CIFRE EFFETTIVE						CIFRE PROPORZIONALI			
	Periodo 1890-1900			Anno 1901			Periodo 1890-1900		Anno 1901	
	Maschi	Femmine	Totale	Maschi	Femmine	Totale	Per	Maschi per 100 femmine	Per	Maschi per 100 femmine
							100 morti		100 morti	
Non superiore a 1 anno (a)	1 163 217	990 725	2 153 942	94 558	81 297	175 855	25.71	117	24.63	116
Da oltre 1 anno a 2 anni .	430 752	423 549	854 301	32 635	32 193	64 828	10.20	102	9.08	101
"  "  2 anni a 3 . . . .	185 848	185 948	371 796	13 530	13 562	27 092	4.44	100	3.79	100
"  "  3  "  4 . . . .	103 688	103 436	207 124	7 284	7 167	14 451	2.47	100	2.02	102
"  "  4  "  5 . . . .	69 036	71 311	140 347	4 846	4 934	9 780	1.67	97	1.37	98
"  "  5  "  10 . . . .	148 672	155 616	304 288	10 380	11 085	21 465	3.63	96	3.01	94
"  "  10  "  15 . . . .	63 927	75 078	139 005	5 429	6 222	11 651	1.66	85	1.63	87
"  "  15  "  20 . . . .	77 025	92 962	169 987	6 945	7 852	14 797	2.03	83	2.07	88
"  "  20  "  25 . . . .	104 015	103 624	207 639	8 623	9 130	17 753	2.48	100	2.49	94
"  "  25  "  30 . . . .	82 945	100 602	183 547	7 224	8 505	15 729	2.19	82	2.20	85
"  "  30  "  35 . . . .	79 729	101 131	180 860	6 746	8 280	15 026	2.16	79	2.10	81
"  "  35  "  40 . . . .	80 601	97 121	177 722	7 233	8 365	15 598	2.12	83	2.19	86
"  "  40  "  45 . . . .	95 233	98 576	193 809	8 457	8 424	16 881	2.31	97	2.36	100
"  "  45  "  50 . . . .	106 369	91 132	197 501	9 349	7 776	17 125	2.36	117	2.40	120
"  "  50  "  55 . . . .	135 634	118 129	253 763	12 024	10 188	22 212	3.03	115	3.11	118
"  "  55  "  60 . . . .	148 944	129 292	278 236	14 082	11 863	25 945	3.32	115	3.63	119
"  "  60  "  65 . . . .	205 019	201 868	406 887	18 726	18 047	36 773	4.86	102	5.15	104
"  "  65  "  70 . . . .	226 398	225 120	451 518	20 773	20 715	41 488	5.39	101	5.81	100
"  "  70  "  75 . . . .	277 769	293 076	570 845	25 784	26 741	52 525	6.81	95	7.36	96
"  "  75  "  80 . . . .	226 106	222 902	449 008	23 931	23 806	47 737	5.36	101	6.69	101
"  "  80  "  85 . . . .	156 576	162 953	319 529	16 511	16 824	33 335	3.81	96	4.67	98
"  "  85  "  90 . . . .	61 876	62 576	124 452	6 066	5 933	11 999	1.48	99	1.68	102
Da 90 in su. . . . .	19 271	23 833	43 104	1 758	2 263	4 021	0.51	81	0.56	78
Età ignota . . . . .	5 216	4 795	10 011	523	447	970	..	..	..	..
<b>TOTALE . . . . .</b>	<b>4 253 866</b>	<b>4 135 355</b>	<b>8 389 221</b>	<b>363 417</b>	<b>351 619</b>	<b>715 036</b>	<b>100.00</b>	<b>103</b>	<b>100.00</b>	<b>103</b>

(a) Cioè dalla nascita fino ai 365 giorni inclusivi.

Nel 1901 dei 715,036 morti in totale, 20.96 su cento erano in età di oltre 70 anni; 28.95 avevano più di 25 anni ma non più di 70, e la metà circa (50.09) non oltrepassarono il 25° anno. Dei 175,855 morti in età non superiore a un anno, i quali si ragguagliano a meno di un quarto del totale (24.63 su cento), 68,258 (maschi 37,348 e femmine 30,910) non oltrepassarono il primo mese. Se confrontiamo le cifre dell'anno 1901 con quelle di anni antecedenti, troviamo che è venuto scemando il numero dei morti nell'età infantile, mentre è cresciuto quello dei morti nell'età senile.

Infatti, se si raggruppano i morti in ciascuno dei quinquenni 1872-76, 1877-81, 1882-86, 1887-91, 1892-96 e 1897-901, in cinque classi d'età, cioè dalla nascita a non oltre 5 anni, da oltre 5 anni a non oltre 40, da oltre 40 a non oltre 70 e da oltre 70 in su, si formano le serie seguenti:

**Morti nei quinquenni corsi dal 1872 al 1901, classificati per gruppi di età.**

Prospetto XXXV.

GRUPPI DI ETÀ	QUINQUENNIO					
	1872-76	1877-81	1882-86	1887-91	1892-96	1897-1901

**Cifre effettive.**

Dalla nascita a non oltre 5 anni.	1 960 509	1 916 191	1 915 481	1 904 822	1 754 451	1 519 134
Da oltre 5 anni a non oltre 40	808 637	751 395	716 720	669 814	638 586	578 267
"    40    "    "    70	857 084	888 345	805 520	816 550	822 543	791 147
"    70    "    in su . . . .	480 909	535 195	554 420	613 092	676 722	722 531
Età ignota . . . . .	1 166	1 096	1 562	4 451	5 504	4 134
<b>TOTALE . . . . .</b>	<b>4 108 305</b>	<b>4 092 222</b>	<b>3 993 703</b>	<b>4 008 729</b>	<b>3 897 806</b>	<b>3 615 213</b>

**Cifre proporzionali a 100 del totale (esclusi i morti d'età ignota).**

Dalla nascita a non oltre 5 anni.	48	47	48	48	45	42
Da oltre 5 anni a non oltre 40	19	18	18	17	17	16
"    40    "    "    70	21	22	20	20	21	22
"    70    "    in su . . . .	12	13	14	15	17	20
<b>TOTALE . . . . .</b>	<b>100</b>	<b>100</b>	<b>100</b>	<b>100</b>	<b>100</b>	<b>100</b>

I morti di età inferiore a 5 anni, che negli anni 1872-76 costituivano il 48 per cento del totale dei morti; nel quinquennio 1897-901 si ragguagliano soltanto al 42 per cento; al contrario i morti in età da oltre 70 anni in su, che nel primo quinquennio

erano 12 su cento del totale dei morti, nell'ultimo quinquennio rappresentavano il 20 per cento.

L'età mediana dei morti, cioè quell'età al di sopra e al di sotto della quale si trova una cifra eguale dei morti in un anno, nel 1872 era calcolata a 6 anni, nel 1882 a 6 anni e mezzo, nel 1892 a 15 anni e nel 1901 a 25 anni.

Nel primo anno di età muore un numero di maschi molto maggiore di quello delle femmine (116 maschi per 100 femmine nell'anno 1901); poi le cifre dei due sessi si pareggiano, anzi dopo il 4° e fino al 45° anno vi sono fra i morti più femmine che maschi. Dopo il 45° e fino al 65° anno avviene il fatto opposto e nelle estreme età ritorna a prevalere per numero di morti il sesso femminile.

## § VI.

### **Quozienti di mortalità dei bambini nei primi cinque anni di età, calcolati per ciascun anno del periodo 1890-1901.**

Non vogliamo tralasciare di determinare, come abbiamo fatto per gli anni precedenti, la mortalità e la sopravvivenza dei bambini nei primi cinque anni di età, partendo non dalle cifre dei viventi per età, ma da quelle dei nati e rispettivamente dei superstiti a dodici mesi, a 2, 3 e 4 anni.

Per determinare con esattezza quanti bambini nati in ciascun anno dal 1890 in poi sono morti prima di avere compiuto uno, o due, o tre o quattro o cinque anni d'età, converrebbe avere la classificazione dei morti, non solo per anni d'età, ma anche per anni di nascita; giacchè non tutti i morti nei primi 365 giorni dalla nascita, fra il 1° gennaio e il 31 dicembre 1901, per esempio, erano nati nell'anno stesso, ma una parte di essi (un quarto circa), si componeva di nati nel 1900; e similmente, i morti di oltre 1 anno ma non oltre 2 anni nel 1901 non erano tutti nati nel 1900, ma quasi la metà (quattro noni) provenivano dai nati nel 1899 e così via dicendo. In mancanza di questo doppio elemento di calcolo ci siamo limitati a fare la semisomma dei nati in due anni consecutivi (per esempio nel 1890 e 1891) e da essa abbiamo sottratto il numero dei morti di non oltre 1 anno di età (nel 1891 nell'esempio addotto). La differenza indica il numero approssimativo dei superstiti ad 1 anno di età (nel 1892), fatta astrazione dal movimento d'emigrazione all'estero che in queste prime età è molto piccolo. Da quest'ultima cifra si è sottratto il numero dei morti di oltre 1 e non oltre 2 anni di età (nel 1892) e si è ottenuto il numero dei superstiti a 2 anni (nel 1893) e continuando collo stesso procedimento, si sono ottenuti i superstiti a 3 e a 4 anni d'età di quella prima schiera di nati. In modo analogo si sono calcolate le cifre dei superstiti a 1, a 2, 3 e 4 anni, dei nati nel 1892, 1893, ecc.

**Mortalità dei bambini d'ambo i sessi nei primi cinque anni di età,  
dal 1890 al 1901.**

A. CIFRE EFFETTIVE DEI NATI, DEI SUPERSTITI A 1, A 2, A 3 E A 4 ANNI, E DEI MORTI ENTRO  
GLI STESSI LIMITI D'ETÀ, IN CIASCUN ANNO DI CALENDARIO.

Prospetto XXXVI.

ANNI di osservazione	NATI vivi	SEMISOMMA dei nati in due anni consecutivi	MORTI di non oltre 1 anno	BAMBINI di 1 anno	MORTI da 1 a non oltre 2 anni	BAMBINI di 2 anni	MORTI da 2 a non oltre 3 anni	BAMBINI di 3 anni	MORTI da 3 a non oltre 4 anni	BAMBINI di 4 anni	MORTI da 4 a non oltre 5 anni
1885	1 125 970	1 106 465	..	..	..	..	..	..	..	..	..
1886	1 086 960	1 119 933	217 504	..	..	..	..	..	..	..	..
1887	1 152 906	1 136 234	222 994	888 961	89 793	..	..	..	..	..	..
1888	1 119 563	1 134 380	223 548	896 939	89 910	799 168	38 196	..	..	..	..
1889	1 149 197	1 116 150	211 810	912 686	84 903	807 029	37 276	760 972	19 841	..	..
1890	1 083 103	1 107 621	214 779	922 570	85 963	827 783	37 194	769 753	20 949	741 131	13 417
1891	1 132 139	1 121 356	208 069	901 371	88 672	836 607	39 669	790 589	22 392	748 804	14 827
1892	1 110 573	1 118 434	206 684	899 552	81 559	812 699	35 807	796 938	21 157	768 197	14 475
1893	1 126 296	1 114 615	201 799	914 672	80 773	817 993	35 388	776 892	20 886	775 781	15 021
1894	1 102 935	1 097 518	204 623	916 635	78 182	833 899	33 416	782 605	19 541	756 006	13 410
1895	1 092 102	1 093 803	205 505	909 992	81 741	838 453	36 351	800 483	19 305	763 064	13 095
1896	1 095 505	1 098 677	194 152	892 013	76 955	828 251	33 921	802 102	18 460	781 178	12 245
1897	1 101 848	1 085 961	180 804	899 651	68 128	815 058	29 068	794 330	15 830	783 642	11 016
1898	1 070 074	1 079 316	183 460	917 873	73 092	831 523	30 526	785 990	16 088	778 500	10 963
1899	1 088 558	1 077 967	168 244	902 501	66 018	844 781	28 807	800 997	15 713	769 902	10 952
1900	1 067 376	1 062 569	185 823	911 072	73 218	836 483	31 649	815 974	16 803	785 284	10 926
1901	1 057 763	1 062 569	175 855	892 144	64 828	837 854	27 092	804 834	14 451	799 171	9 780

B. QUOZIENTI DI MORTALITÀ OTTENUTI COL CONFRONTO DEL NUMERO DEI MORTI IN CIASCUN ANNO DI CALENDARIO COL NUMERO DEI NATI E DEI SUPERSTITI DAI QUALI ESSI PROVENIVANO.

ANNI	MORTALITÀ PER 1000 BAMBINI DELLE RISPETTIVE CLASSI DI ETÀ					
	Dalla nascita a 1 anno	Da oltre 1 a 2 anni	Da oltre 2 a 3 anni	Da oltre 3 a 4 anni	Da oltre 4 a 5 anni	Dalla nascita a 5 anni
1890	192.43	93.18	44.93	27.22	18.10	85.05
1891	187.85	98.37	47.42	28.27	19.80	85.21
1892	184.32	90.67	44.06	26.55	18.84	81.77
1893	180.43	88.31	43.26	26.88	19.36	80.36
1894	183.58	85.29	40.07	24.97	17.74	79.29
1895	187.25	89.83	43.35	24.12	17.16	80.73
1896	177.50	86.27	40.95	23.01	15.67	76.35
1897	164.57	75.73	35.66	19.93	14.06	69.42
1898	168.94	79.63	36.71	20.47	14.08	71.40
1899	155.88	73.15	34.10	19.62	14.23	65.89
1900	172.38	80.36	37.84	20.59	13.91	71.93
1901	165.50	72.67	32.33	17.96	12.24	66.42

La mortalità infantile è in sensibile diminuzione; il che dimostra come siano migliorate, in breve volgere di anni, le condizioni igieniche e sanitarie del paese. Ogni 1000 bambini che non avevano oltrepassato il 1° anno di età, ne morirono 192 nel 1890 e 166 nel 1901; ed ogni 1000 fanciulli che non avevano oltrepassato il 5° anno ne morirono rispettivamente 85 e 66 nei due anni indicati.

La diminuzione è anche più evidente se coll'osservazione risaliamo ancora più indietro. Infatti, partendo dal 1877 e formando dei gruppi quinquennali, si trovano questi quozienti:

**Mortalità nel primo anno e nei primi cinque anni di vita  
nel periodo 1877-1901.**

Prospetto XXXVII.

QUINQUENNI	PER 1000 VIVENTI coetanei morirono in età	
	Di non oltre 1 anno	Di non oltre 5 anni
1877-81 . . . . .	206.9	98.2
1882-86 . . . . .	196.8	94.0
1887-91 . . . . .	192.6	87.7
1892-96 . . . . .	182.6	79.7
1897-901 . . . . .	165.5	69.0

§ VII.

**Morti nei primi cinque anni di età, classificati secondo la filiazione  
legittima od illegittima.**

I bambini morti prima di aver compiuto il quinto anno di età furono divisi secondo che erano di nascita legittima od illegittima; in questa seconda categoria sono stati compresi anche gli esposti. La tavola IX a pag. 65 dà queste notizie per l'anno 1901, separatamente per ciascun compartimento. Ecco le cifre raccolte per il Regno, negli anni 1899, 1900 e 1901.

Numero dei morti nei primi cinque anni d'età, classificati secondo il sesso e la filiazione legittima od illegittima.

Prospetto XXXVIII.

ANNI D'ETÀ	ANNO 1899				ANNO 1900				ANNO 1901			
	Legittimi		Illegittimi		Legittimi		Illegittimi		Legittimi		Illegittimi	
	Maschi	Femmine	Maschi	Femm.	Maschi	Femm.	Maschi	Femm.	Maschi	Femm.	Maschi	Femm.
Non oltre 1 . . . .	82 638	70 596	7 759	7 251	92 582	78 802	7 613	6 826	87 512	74 468	7 046	6 829
Da 1 a non oltre 2 .	31 478	31 117	1 715	1 708	35 106	34 391	1 813	1 908	31 112	30 581	1 523	1 612
Da 2 a non oltre 3 .	13 845	13 643	640	679	15 021	15 108	733	787	12 966	12 900	564	662
Da 3 a non oltre 4 .	7 647	7 484	291	291	8 110	8 046	317	330	7 025	6 873	259	294
Da 4 a non oltre 5 .	5 186	5 380	184	202	5 121	5 459	169	177	4 710	4 769	136	165
<b>TOTALE . . .</b>	<b>140 794</b>	<b>128 220</b>	<b>10 539</b>	<b>10 131</b>	<b>155 940</b>	<b>141 806</b>	<b>10 645</b>	<b>10 028</b>	<b>143 325</b>	<b>129 591</b>	<b>9 528</b>	<b>9 562</b>

Le variazioni determinate dalle legittimazioni nello stato civile dei fanciulli rendono meno esatte le deduzioni che emergono confrontando la mortalità dei bambini legittimi con quella degli illegittimi; poichè i bambini morti dopo essere stati legittimati sono classificati fra i legittimi, mentre nella statistica dei nati erano stati iscritti tra gli illegittimi. Le cause di errore aumentano a misura che ci discostiamo dall'anno di nascita. Per queste considerazioni, nel prospetto XXXIX, ci siamo limitati a ragguagliare i bambini morti nel primo anno d'età, e divisi in legittimi ed illegittimi, a 100 nati delle due categorie, per ciascun compartimento, negli anni 1899, 1900 e 1901.

La mortalità dei bambini illegittimi varia molto da un compartimento all'altro. Per esempio, nel 1901, per 100 nati in totale ne morirono prima di aver compiuto un anno nella Lombardia 35, nel Piemonte 34, nella Liguria e negli Abruzzi 32, nelle Calabrie 28 e nella Campania 27; nel Lazio ne morirono soltanto 16, nella Toscana e nelle Marche 18, nel Veneto, nelle Puglie e in Sardegna 19.

Le considerazioni fatte nell'espore i risultati della statistica dei nati illegittimi, spiegano, almeno in parte, queste differenze. In Piemonte e in Lombardia la natività illegittima è bassa e i nati illegittimi sono quasi tutti abbandonati dai genitori ed allevati a spese della carità pubblica. Al contrario, nel Lazio, nell'Umbria, nelle Marche, in Toscana e nelle Romagne, la natività illegittima è alta, ma una gran parte degli illegittimi sono riconosciuti dai genitori ed allevati in famiglia. Parecchi fra questi sono legittimati poco tempo dopo la nascita per matrimonio dei genitori, e in caso di morte sono registrati come legittimi. Ciò fa sì che in alcuni anni la mortalità degli illegittimi appaia eguale, e talvolta persino inferiore, a quella dei bambini legittimi.

Bambini legittimi ed illegittimi morti nel primo anno di età  
negli anni 1899, 1900 e 1901.

Prospetto XXXIX.

COMPARTIMENTI	ANNO 1899						ANNO 1900						ANNO 1901					
	Legittimi			Illegittimi ed esposti			Legittimi			Illegittimi ed esposti			Legittimi			Illegittimi ed esposti		
	Maschi	Femmine	Totale	Maschi	Femmine	Totale	Maschi	Femmine	Totale	Maschi	Femmine	Totale	Maschi	Femmine	Totale	Maschi	Femmine	Totale

CIFRE PROPORZIONALI A 100 NATI IN TOTALE.

Piemonte . . . . .	15	13	14	39	34	36	18	15	17	40	36	38	15	13	14	36	32	34
Liguria . . . . .	14	12	13	28	25	27	15	14	14	27	32	29	15	12	13	33	31	32
Lombardia . . . . .	18	15	16	28	29	28	20	17	18	32	29	30	20	18	19	35	34	35
Veneto . . . . .	15	13	14	19	17	18	16	14	15	22	19	20	16	14	15	19	18	19
Emilia . . . . .	16	15	16	24	20	22	20	18	19	25	22	23	19	16	17	20	20	20
Toscana . . . . .	14	12	13	19	15	17	15	14	15	21	15	18	15	13	14	18	18	18
Marche . . . . .	15	14	15	19	18	18	18	17	17	20	15	17	15	15	15	18	19	18
Umbria . . . . .	14	13	13	18	16	17	19	17	18	14	16	15	16	15	16	18	22	20
Lazio . . . . .	13	12	13	15	13	14	15	14	15	18	14	16	14	13	14	17	14	16
Abruzzi e Molise . .	17	15	16	28	29	28	16	15	15	32	34	33	16	16	16	30	33	32
Campania . . . . .	15	14	15	27	35	31	17	15	16	27	24	26	17	16	17	27	27	27
Puglie . . . . .	16	15	15	19	22	20	18	16	17	17	21	19	20	18	19	17	21	19
Basilicata . . . . .	16	14	15	23	23	23	19	18	19	20	17	18	17	16	17	20	21	21
Calabria . . . . .	14	14	14	25	28	26	17	17	17	29	31	30	15	15	15	25	32	28
Sicilia . . . . .	18	16	17	25	31	28	21	20	21	22	28	25	18	17	18	22	28	25
Sardegna . . . . .	17	16	16	22	17	20	18	16	17	17	15	16	14	13	14	21	17	19
<b>REGNO . . .</b>	<b>16</b>	<b>14</b>	<b>15</b>	<b>23</b>	<b>22</b>	<b>22</b>	<b>18</b>	<b>16</b>	<b>17</b>	<b>23</b>	<b>22</b>	<b>23</b>	<b>17</b>	<b>15</b>	<b>16</b>	<b>22</b>	<b>23</b>	<b>23</b>



§ VIII.

**Morti classificati secondo l'età e la professione.**

La tavola XI a pagina 67 dà una classificazione dei maschi morti dopo aver raggiunto l'età di 15 anni compiuti, per gruppi di età di dieci in dieci anni e per professioni.

La professione fu indicata secondo le dichiarazioni fatte dai parenti del defunto, e questi, nei casi d'individui di età avanzata, hanno molte volte dichiarata la professione esercitata dal defunto in età più valida. Si trovano, per esempio, segnati nelle classi degli impiegati, dei maestri, delle guardie doganali o daziarie o carcerarie, dei marinai, ecc., parecchi individui morti ad oltre 80 anni di età.

Per poter determinare in quali professioni sia maggiore la durata della vita e in quali altre sia più breve, converrebbe confrontare i morti di ciascuna professione e di ciascun gruppo di età col totale dei viventi coetanei che esercitano la medesima professione. Ma la statistica dei viventi, secondo le professioni, non può essere data che dal censimento generale della popolazione cosicchè conviene attendere le risultanze del censimento del 10 febbraio 1901 per ciò che riguarda la classificazione per professioni combinata colle notizie del sesso e dell'età, per poter calcolare i quozienti specifici di mortalità per le singole professioni. Conviene inoltre mettere in avvertenza contro due altre cause di possibili errori nel giudicare del grado di salubrità delle varie professioni. Alcune professioni, come quelle di medico, avvocato, notaio, ingegnere, richiedendo una carriera preparatoria assai lunga, possono essere esercitate soltanto da individui che hanno almeno 23 o 24 anni di età; e per queste professioni non vi possono essere morti di età più giovane, mentre si hanno molti morti fra 15 e 20 anni tra gli agricoltori, marinai, tipografi. D'altra parte, non pochi individui, coll'avanzare dell'età, cambiano professione, sia perchè sono migliorate le loro condizioni finanziarie, sia perchè, col diminuire delle loro forze, devono procurarsi una occupazione meno faticosa. Si troveranno perciò pochi morti oltre il 70° anno di età fra i commessi di negozio, non perchè siano morti quasi tutti in età più giovane, ma perchè parecchi col tempo sono diventati padroni e nell'atto di morte sono registrati come negozianti. Così parecchi facchini e marinai vecchi sono ridotti alla condizione di bracciante; quasi tutti gli impiegati, i maestri e le guardie sono passati a quell'età nella categoria dei pensionati.

Fatte queste avvertenze, possiamo dalla classificazione dei morti per età e per professioni argomentare, in via approssimativa, in quali professioni sia maggiore il numero dei morti in età giovane, ed in quali altre prevalgano per numero le morti di individui d'età avanzata.

Facendo il calcolo separatamente per gli individui di ciascuna professione, si ottengono, per gli anni 1899, 1900 e 1901 i seguenti risultati, che indicano le proporzioni massime e quelle minime di morti in età molto avanzata.

**Numero dei morti (maschi) in età di 70 anni compiuti ed oltre, classificati secondo la professione, per 100 morti da 20 anni in su della medesima professione, negli anni 1899, 1900 e 1901.**

Prospetto XXXX.

PROFESSIONI	MORTI IN ETÀ DI 70 ANNI ED OLTRE NEGLI ANNI		
	1899	1900	1901

CIFRE PROPORZIONALI A 100 MORTI IN ETÀ DA 20 ANNI IN SU.

Di qualsiasi professione . . . . .	39	40	40
<b>Massimi.</b>			
Sacerdoti e monaci . . . . .	56	57	56
Capitalisti e proprietari . . . . .	51	53	53
Marinai, barcaiuoli, pescatori . . . . .	45	46	46
Medici, veterinari . . . . .	42	43	43
Agricoltori . . . . .	42	43	43
<b>Minimi.</b>			
Commessi di studio e di negozio, garzoni . . . . .	16	23	14
Tipografi e litografi . . . . .	15	19	15
Guardie . . . . .	15	19	18
Minatori, cavatori . . . . .	20	21	21
Camerieri di caffè, d'albergo, ecc. . . . .	17	25	24
Facchini . . . . .	24	27	26
Barbieri . . . . .	26	28	27
Cocchieri, carrettieri . . . . .	26	28	27
Caffettieri, bettolieri, trattori . . . . .	26	29	27
Macellai, pizzicagnoli, salsamentari . . . . .	28	30	28
Fabbri, maniscalchi, calderai, meccanici . . . . .	29	30	29
Operai in genere . . . . .	31	31	29

## APPENDICE

### Movimento della popolazione nei singoli Comuni durante il periodo di tempo compreso fra i due ultimi censimenti generali della popolazione.

In un'appendice alle tavole analitiche del presente volume sono indicate le cifre dei nati e quelle dei morti per ciascun Comune, nel tempo compreso fra il 1° gennaio 1882 e il 10 febbraio 1901, e, prendendo per base le cifre della popolazione di fatto dei Comuni, accertate col censimento del 1° gennaio 1882, sono state calcolate le cifre di popolazione dei medesimi al 10 febbraio 1901, quali sarebbero risultate dal semplice movimento naturale delle nascite e delle morti. Nel fare questo calcolo si è supposto che tutte le variazioni di territorio avvenute nel tempo considerato, sia per creazione di nuovi Comuni sia per soppressione di altri, sia per passaggio di qualche frazione da uno ad altro Comune, fossero avvenute alla data del 1° gennaio 1882, e si sono correlativamente modificate le cifre tanto dei nati quanto dei morti.

Confrontando le cifre della popolazione di ciascun Comune, al 10 febbraio 1901, calcolate nel modo suddetto, colle cifre della popolazione di fatto alla stessa data, rilevate per mezzo dell'ultimo censimento, si sono messe in evidenza le differenze, in più o in meno, fra i due ordini di cifre.

Per l'intero Regno, il movimento della popolazione, avvenuto fra il 1° gennaio 1882 e il 10 febbraio 1901, si può riassumere così:

Popolazione presente censita al 1° gennaio 1882. . . . .	28,459,628
Nati nel Regno dal 1° gennaio 1882 a tutto il 9 febbraio 1901 . . . .	21,093,585
Morti nel Regno dal 1° gennaio 1882 a tutto il 9 febbraio 1901. . . .	14,897,967
Eccedenza dei nati sui morti . . . . .	6,195,618
Emigrati dal Regno a tempo indefinito (emigrazione propria) dal 1° gennaio 1882 al 9 febbraio 1901 . . . . .	2,370,877
Persone che al 10 febbraio 1901 erano temporaneamente fuori del Regno, come pescatori e marinai imbarcati su navi mercantili e da guerra, truppe nella Colonia eritrea, a Creta ed in Cina, viaggiatori per affari, diporto, studio, ecc., ed operai in emigrazione temporanea . . . . .	469,020
Passeggeri di 3 <sup>a</sup> classe sbarcati nei porti del Regno, dopo un viaggio di lungo corso, negli anni 1884-1900 (a) . . . . .	784,339
Eccedenza dell'emigrazione sull'immigrazione nei rapporti coll'estero .	2,055,558
Popolazione calcolata al 10 febbraio 1901, aggiungendo a quella censita al 1° gennaio 1882 l'eccedenza dei nati sui morti e sottraendone l'eccedenza degli emigrati sugli immigranti negli anni susseguenti . . . . .	32,599,688

(a) Mancano i dati per i due anni 1882-83; così pure non si conosce il numero, certo non molto grande, degli italiani che, avendo precedentemente dichiarato di uscire dal Regno in emigrazione propria, rimpatriarono per via di terra negli anni 1882-1900.

Al 10 febbraio 1901 furono censiti nel Regno, come si è visto, 32,475,253 abitanti; donde emerge che la differenza fra la popolazione censita e quella calcolata nel modo suindicato non è che di 124,435 individui. Questa differenza si spiega in parte coll'emigrazione clandestina sfuggita alle statistiche; in parte perchè parecchi individui, che avevano dichiarato di uscire dal Regno in emigrazione temporanea, morirono prima di rientrarvi ovvero fissarono la loro dimora all'estero. Aggiungasi che i passeggeri di 3<sup>a</sup> classe sbarcati in porti del Regno non erano tutti italiani emigrati antecedentemente a tempo indefinito, ma vi erano anche compresi degli italiani che avevano lasciato il loro Comune con dichiarazione di emigrare temporaneamente e degli stranieri.

Le cifre suesposte rappresentano il risultato finale del movimento della popolazione, avvenuto nel Regno, preso complessivamente, durante il periodo considerato; ma in questo risultato le cause di aumento o di diminuzione si elidono in gran parte, perchè la diminuzione di popolazione avvenuta in molti Comuni è quasi compensata dall'aumento verificatosi in altri.

Se osserviamo, invece, le variazioni avvenute nei singoli Comuni, gli spostamenti in più o in meno sono stati assai più rimarchevoli di quanto apparisca dai risultati complessivi sopra indicati.

Infatti, sopra un totale di 8262 Comuni, nei quali era ripartita al 10 febbraio 1901 la popolazione del Regno, ve ne furono (Prospetto XLII) 857, che secondo il censimento allora eseguito avevano un numero di abitanti superiore di 1,091,155 a quello emergente dal calcolo dell'eccedenza dei nati sui morti che sommava in essi a 991,728, il quale aumento costituisce la differenza in più del numero degli immigrati su quello degli emigrati. Al contrario, in 7405 Comuni, fu censita nel 1901 una popolazione minore di 3,271,148 rispetto a quella calcolata sulla eccedenza dei nati, che era stata di 5,203,890; la quale diminuzione costituisce la differenza in meno del numero degli immigrati rispetto a quello degli emigrati. Di questi 3,271,148 abitanti circa la terza parte si erano trasferiti in altri Comuni del Regno, i rimanenti due terzi rappresentano la perdita per emigrazione o dimora temporanea all'estero.

I Comuni nei quali la popolazione è aumentata, più per l'eccedenza del numero degli immigrati su quello degli emigrati che per quella dei nati sui morti, furono specialmente i grandi centri, ai quali affluirono, in cerca di lavoro, gli abitanti dei Comuni minori. Ciò si rileva dal seguente prospetto, che indica il movimento della popolazione nel complesso dei 69 Comuni capoluoghi di provincia, nelle 10 città le più popolate e in alcuni altri Comuni, nei quali vi è stato un notevole incremento industriale.

Movimento della popolazione in alcuni Comuni dal 1° gennaio 1882 al 10 febbraio 1901.

Prospetto XLI.

COMUNI	POPOLAZIONE presente censita il 10 febbraio 1901	VARIAZIONI avvenute nella popolazione dal 1° gennaio 1882 al 10 febbraio 1901		AUMENTO complessivo dipendente dalle precedenti variazioni
		per differenza tra il numero dei nati e quello dei morti	per differenza tra il numero degli immigrati e quello degli emigrati	
<b>Totale dei 69 Comuni capoluoghi di provincia . . . . .</b>	<b>5 610 530</b>	<b>428 413</b>	<b>660 063</b>	<b>1 088 476</b>
Napoli . . . . .	563 540	34 863	34 363	69 226
Milano . . . . .	491 460	34 923	134 698	169 621
Roma . . . . .	462 783	35 777	126 669	162 446
Torino . . . . .	335 656	14 465	67 543	82 008
Palermo . . . . .	309 694	50 930	13 773	64 703
Genova . . . . .	234 710	9 176	46 019	55 195
Firenze . . . . .	205 589	— 468	37 056	36 588
Bologna . . . . .	152 009	— 3 119	31 854	28 735
Venezia . . . . .	151 840	747	16 283	17 030
Catania . . . . .	149 295	22 865	26 013	48 878
Spezia (Genova) . . . . .	65 612	12 839	22 041	34 880
Taranto (Lecce) . . . . .	60 733	12 131	14 660	26 791
Alcamo (Trapani) . . . . .	51 809	8 855	5 257	14 112
Caltagirone (Catania) . . . . .	44 879	7 728	4 828	12 556
Monza (Milano) . . . . .	42 599	8 498	6 089	14 587
Savona (Genova) . . . . .	38 355	6 979	1 762	8 741
San Pier d'Arena (Genova) . . . . .	34 885	5 488	7 369	12 857
Cerignola (Foggia) . . . . .	34 195	4 884	4 865	9 749
Imola (Bologna) . . . . .	33 210	522	3 345	3 867
Vercelli (Novara) . . . . .	31 154	— 176	2 331	2 155
Terni (Perugia) . . . . .	30 641	5 992	8 796	14 788
San Severo (Foggia) . . . . .	30 040	4 175	5 483	9 658
Brindisi (Lecce) . . . . .	25 317	2 510	6 088	8 598
San Remo (Porto Maurizio) . . . . .	21 440	1 468	3 917	5 385
Iglesias (Cagliari) . . . . .	21 011	1 071	7 846	8 917
Voghera (Pavia) . . . . .	20 661	749	3 536	4 285
Nocera Inferiore (Salerno) . . . . .	19 796	854	3 084	3 938
Biella (Novara) . . . . .	19 514	2 552	2 245	4 797
Civitavecchia (Roma) . . . . .	17 589	1 165	4 444	5 609
Legnano (Milano) . . . . .	17 423	4 247	5 293	9 540
Sestri Ponente (Genova) . . . . .	17 187	2 955	3 360	6 315
Rivarolo Ligure (Genova) . . . . .	16 602	2 025	5 636	7 661
Tempio Pausania (Sassari) . . . . .	15 027	1 345	2 494	3 839
Flumini Maggiore (Cagliari) . . . . .	10 053	1 713	3 549	5 262
Cornigliano Ligure (Genova) . . . . .	9 456	1 034	3 661	4 695
La Maddalena (Sassari) . . . . .	8 361	1 417	5 063	6 480

Nei 69 Comuni capoluoghi di provincia vi è stato dal 1° gennaio 1882 a tutto il 9 febbraio 1901 un aumento di 660,063 abitanti per sola eccedenza degli immigrati sugli emigrati; negli altri 26 Comuni considerati nel prospetto XLI tale eccedenza è stata di 147,042 abitanti; cosicchè questo movimento che in tutto il Regno ha determinato lo spostamento di 1,091,155 individui è andato per circa tre quarti (807,105) a beneficio di soli 95 Comuni.

Le cifre esposte non rappresentano l'intero movimento della popolazione verificatosi fra i Comuni del Regno e in rapporto coll'estero nel periodo di tempo preso in esame, ma soltanto il risultato ultimo di tale movimento alla fine di detto periodo. Infatti, l'emigrazione all'estero è in parte compensata dal rimpatrio dei connazionali ed anche, benchè in lievissima proporzione, dall'immigrazione di stranieri nel Regno. Quanto alle migrazioni interne anche negli 857 Comuni, nei quali si è osservato un aumento di popolazione maggiore di quello dipendente dal movimento delle nascite e delle morti, molti individui e famiglie sono stati, negli anni dal 1882 al 1901, cancellati dai registri di popolazione per il fatto di aver cambiato dimora; e così pure, nei 7405 Comuni nei quali fu censita nel 1901 una popolazione minore di quella calcolata per la stessa data, la diminuzione trovata rappresenta la differenza fra uno scarso numero di immigrati e un numero molto più rilevante di emigrati. Nel primo caso le cifre degli emigrati e nel secondo quelle degli immigrati non figurano nel risultato ultimo del calcolo.

A partire dal 10 febbraio 1901, si è cercato di rilevare con più precisione che in addietro l'entità dei movimenti d'immigrazione e di emigrazione nei singoli Comuni, facendo determinare da questi, sulle risultanze del registro della popolazione stabile, il movimento annuale verificatosi in ciascuno a causa delle nascite, delle morti, delle immigrazioni e delle emigrazioni.

Non si può avere piena fiducia nei dati delle anagrafi comunali per un calcolo esatto della popolazione; giacchè troppe difficoltà si oppongono ad una accurata registrazione dei cambiamenti di dimora degli abitanti che si effettuano nei singoli Comuni del Regno; ciò nondimeno dalle notizie sopra fornite possiamo dedurre se i Municipi tengano sufficientemente in evidenza questi movimenti.

Dal 10 febbraio al 31 dicembre 1901 sono state iscritte nei registri anagrafici, come immigrate da altri Comuni o dall'estero, 459,689 persone e ne sono state cancellate, come emigrate per altri Comuni o per l'estero, 513,771; la differenza fra queste cifre, cioè 54,082, rappresenterebbe la perdita di popolazione avvenuta dal 10 febbraio al 31 dicembre 1901 per emigrazione all'estero. Per contro dalla statistica dell'emigrazione, compilata in base ai *nulla osta* emessi dai Sindaci per il rilascio di passaporti, oppure alla notorietà del fatto dell'emigrazione di un individuo, risulta che nell'anno 1901 dichiararono di volersi recare all'estero in emigrazione permanente o di lunga durata 251,577 persone, numero molto superiore a quello di 54,082 trovato come sopra.

Pur tenendo conto che dei 251,577 emigrati, circa 32,000 erano partiti nei primi 40 giorni dell'anno 1901 (i quali perciò vanno dedotti dal numero totale suindicato) è chiaro che molti Comuni mantengono nei loro registri individui e intere famiglie, a cui fu rilasciato il passaporto per andarsi a stabilire all'estero, o che si sono trasferiti in altra parte del Regno.

Diamo nel seguente prospetto, separatamente per ciascun compartimento, il numero dei Comuni, nei quali si è rilevata col censimento del 10 febbraio 1901 una popolazione maggiore, e il numero dei Comuni nei quali si è rilevata una popolazione minore di quella calcolata per eccedenza dei nati sui morti nel tempo trascorso fra i due ultimi censimenti.


Diamo, pure per compartimenti, il numero degli iscritti nei registri comunali della popolazione stabile come immigrati dal 10 febbraio al 31 dicembre 1901 e quello dei cancellati nello stesso tempo per emigrazione in altri Comuni del Regno od all'estero.

**Comuni nei quali la popolazione presente censita il 10 febbraio 1901, confrontata con quella calcolata aggiungendo alle cifre del censimento del 1° gennaio 1882 l'eccedenza dei nati sui morti nel periodo dal 1° gennaio 1882 al 10 febbraio 1901, è aumentata o diminuita.**

Prospetto LXII.

COMPARTIMENTI	AUMENTO		DIMINUZIONE		IMMIGRATI iscritti	EMIGRATI cancellati
	Numero dei Comuni	Aumento complessivo degli abitanti	Numero dei Comuni	Diminuzione complessiva degli abitanti		
Piemonte . . . . .	125	116 900	1 360	402 219	38 140	32 315
Liguria . . . . .	45	109 393	258	73 719	14 045	8 075
Lombardia . . . . .	182	254 517	1 711	465 842	127 124	120 031
Veneto . . . . .	19	37 430	773	496 025	75 104	77 909
Emilia . . . . .	22	63 236	301	235 506	74 443	74 860
Toscana . . . . .	32	69 869	248	182 738	42 418	40 380
Marche . . . . .	12	5 899	237	93 296	22 650	26 616
Umbria . . . . .	13	15 019	139	48 717	10 132	13 527
Lazio . . . . .	49	145 910	177	50 791	8 641	10 586
Abruzzi e Molise . . . . .	36	4 733	418	166 482	6 750	19 834
Campania . . . . .	45	52 224	570	351 222	16 516	33 476
Puglie . . . . .	69	61 764	167	79 174	6 721	9 544
Basilicata . . . . .	3	346	121	114 904	3 070	10 236
Calabrie . . . . .	49	12 257	360	188 636	3 091	11 459
Sicilia . . . . .	71	102 992	286	273 157	8 630	22 456
Sardegna . . . . .	85	38 666	279	48 720	2 214	2 467
<b>REGNO . . .</b>	<b>857</b>	<b>1 091 155</b>	<b>7 405</b>	<b>3 271 148</b>	<b>459 689</b>	<b>513 771</b>

In Piemonte, Liguria, Lombardia e Toscana, il movimento migratorio nel 1901 sarebbe stato relativamente molto più attivo che nel resto del Regno; ma le perdite per emigrazioni avrebbero trovato largo compenso negli acquisti per immigrazioni, scarso essendo stato in quelle regioni il contingente fornito all'emigrazione permanente. Al contrario, nelle altre parti del Regno, specialmente nelle provincie napoletane e nella Sicilia, il movimento migratorio sarebbe stato in quell'anno poco attivo; ma le perdite risulterebbero di molto superiori agli acquisti, principalmente a causa del gran numero di persone emigrate a tempo indefinito in paesi stranieri.





# TAVOLE.

Anno 1901.

CIRCONDARI	MATRIMONI	NATI										
		Totale dei nati	MASCHI					FEMMINE				
			Totale	Legittimi	Illegittimi riconosciuti da uno o da entrambi i genitori	Illegittimi non riconosciuti e nati di stato civile ignoto	Totale	Legittime	Illegittime riconosciute da uno o da entrambi i genitori	Illegittime non riconosciute e nate di stato civile ignoto		
<b>Alessandria</b> . . . . .	1208	4788	2425	2370	20	35	2358	2305	10	43		
Acqui . . . . .	993	4271	2209	2178	6	25	2062	2042	7	13		
Asti . . . . .	1501	6054	3089	3059	9	21	2965	2932	7	26		
Casale Monferrato . . . . .	1249	4940	2579	2568	2	9	2361	2352	3	6		
Novi Ligure . . . . .	757	3000	1550	1530	10	10	1450	1429	10	11		
Tortona . . . . .	533	2246	1151	1138	1	12	1095	1084	1	10		
<b>Cuneo</b> . . . . .	1474	5971	3080	2983	23	74	2891	2811	16	64		
Alba . . . . .	1068	4780	2458	2419	4	35	2322	2288	4	30		
Mondovì . . . . .	1213	4935	2601	2573	15	13	2334	2299	24	11		
Saluzzo . . . . .	1125	4970	2561	2501	15	45	2409	2352	14	43		
<b>Novara</b> . . . . .	2048	8418	4307	4210	19	78	4111	4017	16	78		
Biella . . . . .	1204	4277	2219	2136	38	45	2058	1994	30	34		
Domodossola . . . . .	308	1316	653	591	39	23	663	600	33	30		
Pallanza . . . . .	607	2378	1179	1151	7	21	1199	1178	9	12		
Varallo . . . . .	235	811	433	407	12	14	378	357	8	13		
Vercelli . . . . .	1301	5043	2551	2514	5	32	2492	2466	2	24		
<b>Torino</b> . . . . .	4395	16176	8332	7796	359	177	7844	7360	316	168		
Aosta . . . . .	507	2245	1123	1014	72	37	1122	1011	70	41		
Ivrea . . . . .	1333	4611	2380	2327	31	22	2231	2179	41	11		
Pinerolo . . . . .	921	3803	1908	1872	19	17	1895	1863	20	12		
Susa . . . . .	728	2875	1501	1467	18	16	1374	1331	23	20		
<b>Genova</b> . . . . .	3184	13483	6820	6371	188	261	6663	6224	208	231		
Albenga . . . . .	345	1392	740	695	14	31	652	625	6	21		
Chiavari . . . . .	722	3172	1610	1551	15	44	1562	1516	14	32		
Savona . . . . .	804	3387	1762	1679	24	59	1625	1560	23	42		
Spezia . . . . .	984	4937	2485	2330	101	54	2452	2293	108	51		
<b>Porto Maurizio</b> . . . . .	374	1350	708	659	18	31	642	606	22	14		
San Remo . . . . .	594	2033	1044	974	49	21	989	933	35	21		
<b>Bergamo</b> . . . . .	2010	10897	5721	5658	11	52	5176	5098	22	56		
Clusone . . . . .	513	2775	1422	1413	5	4	1353	1340	10	3		
Treviglio . . . . .	987	5297	2692	2684	1	7	2605	2595	3	7		

DELLO STATO CIVILE.  
condari.

Anno 1901.

Totale dei nat.-morti	NATI-MORTI						MORTI			FIGLI NATURALI LEGITTIMATI		CIRCONDARI
	MASCHI			FEMMINE			Maschi	Femmine	Totale	Maschi	Femmine	
	Totale	Legittimi	Illegittimi e nat. morti di stato civile ignoto	Totale	Legittime	Illegittime e nate morte di stato civile ignoto						
172	94	90	4	78	76	2	1734	1471	3205	14	17	Alessandria.
160	89	88	1	71	70	1	1151	1187	2338	..	..	Acqui.
215	115	112	3	100	98	2	1704	1615	3319	6	2	Asti.
184	98	96	2	86	83	3	1577	1515	3092	2	3	Casale Monferrato.
111	63	62	1	48	47	1	871	846	1717	12	6	Novi Ligure.
91	57	52	5	34	33	1	703	626	1329	1	..	Tortona.
273	154	147	7	119	116	3	2173	2006	4179	11	5	Cuneo.
233	124	120	4	109	104	5	1386	1358	2744	..	1	Alba.
227	129	124	5	98	96	2	1575	1394	2969	3	3	Mondovi.
232	123	118	5	109	106	3	1594	1559	3153	9	3	Saluzzo.
238	132	122	10	106	101	5	2670	2479	5149	6	3	Novara.
219	126	120	6	93	90	3	1447	1524	2971	5	11	Biella.
57	29	24	5	28	24	4	438	427	865	11	9	Domodossola.
116	65	63	2	51	48	3	789	806	1595	1	..	Pallanza.
34	23	23	..	11	11	..	307	352	659	1	1	Varallo.
101	55	53	2	46	44	2	1765	1594	3359	7	2	Vercelli.
773	431	373	58	342	293	49	6442	6054	12496	113	73	Torino.
104	60	52	8	44	38	6	866	886	1752	12	12	Aosta.
207	116	110	6	91	84	7	1721	1680	3401	17	6	Ivrea.
204	111	108	3	93	84	9	1313	1308	2621	5	5	Pinerolo.
134	86	82	4	48	46	2	918	835	1753	9	8	Susa.
757	438	396	42	319	288	31	5176	4892	10068	90	86	Genova.
81	53	50	3	28	26	2	561	538	1099	12	1	Albenga.
132	73	69	4	59	57	2	1057	1029	2086	13	13	Chiavari.
146	80	76	4	66	59	7	989	938	1927	18	12	Savona.
272	148	138	10	124	120	4	1502	1291	2793	62	71	Spezia.
65	36	33	3	29	28	1	628	552	1180	11	9	Porto Maurizio.
120	70	61	9	50	44	6	854	781	1635	25	19	San Remo.
369	190	185	5	179	176	3	3795	3731	7526	10	11	Bergamo.
120	73	73	..	47	47	..	800	776	1576	2	3	Clusone.
208	121	121	..	87	87	..	1803	1830	3633	4	1	Treviglio.

Anno 1901.

CIRCONDARI	MATRIMONI	NATI									
		Totale dei nati	MASCHI					FEMMINE			
			Totale	Legittimi	Illegittimi riconosciuti da uno o da entrambi i genitori	Illegittimi non riconosciuti e nati di stato civile ignoto	Totale	Legittime	Illegittime riconosciute da uno o da entrambi i genitori	Illegittime non riconosciute e nate di stato civile ignoto	
<b>Brescia</b> . . . . .	1797	8786	4498	4370	30	98	4288	4137	35	116	
Breno . . . . .	488	2194	1104	1064	14	26	1090	1056	12	22	
Chiari . . . . .	664	3412	1769	1754	10	5	1643	1630	4	9	
Salò . . . . .	430	2144	1113	1083	10	20	1031	1008	12	11	
Verolanuova . . . . .	445	2129	1091	1081	6	4	1038	1025	4	9	
<b>Como</b> . . . . .	2192	9377	4812	4741	17	54	4565	4500	17	48	
Lecco . . . . .	1051	5379	2788	2784	1	3	2591	2583	4	4	
Varese . . . . .	1406	5280	2709	2683	7	19	2571	2551	5	15	
<b>Cremona</b> . . . . .	1267	5847	2997	2926	11	60	2850	2788	9	53	
Casalmaggiore . . . . .	312	1361	708	702	2	4	653	641	4	8	
Crema . . . . .	755	3571	1835	1812	8	15	1736	1717	4	15	
<b>Mantova (provincia)</b> . . . . .	2340	10288	5282	4878	226	178	5006	4620	201	185	
<b>Milano</b> . . . . .	5224	21186	10877	10346	323	208	10309	9741	331	237	
Abbiategrosso . . . . .	1008	4765	2479	2474	3	2	2286	2280	1	5	
Gallarate . . . . .	1829	8923	4533	4517	4	12	4390	4378	4	8	
Lodi . . . . .	1316	6441	3287	3254	5	28	3154	3124	3	27	
Monza . . . . .	1899	11074	5677	5657	11	9	5397	5387	2	8	
<b>Pavia</b> . . . . .	1179	5079	2578	2508	9	61	2501	2435	5	61	
Bobbio . . . . .	262	1191	635	626	6	3	556	546	5	5	
Mortara . . . . .	1354	4842	2498	2469	6	23	2344	2324	5	15	
Voghera . . . . .	974	4358	2257	2213	10	34	2101	2066	12	23	
<b>Sondrio</b> . . . . .	938	3983	1975	1902	37	36	2008	1924	39	45	
<b>Belluno (provincia)</b> . . . . .	1685	7488	3832	3698	91	43	3656	3555	74	27	
<b>Padova (id.)</b> . . . . .	2994	16817	8664	8162	337	165	8153	7684	307	162	
<b>Rovigo (id.)</b> . . . . .	1613	8957	4589	3913	578	98	4368	3726	554	88	
<b>Treviso (id.)</b> . . . . .	2985	16366	8425	8189	160	76	7941	7723	146	72	
<b>Udine (id.)</b> . . . . .	4625	21932	11360	10824	369	167	10572	10125	345	102	
<b>Venezia (id.)</b> . . . . .	2640	13773	7124	6485	447	192	6649	6059	417	173	
<b>Verona (id.)</b> . . . . .	2953	13617	6911	6678	99	134	6706	6505	84	117	
<b>Vicenza (id.)</b> . . . . .	3248	16440	8586	8230	170	135	7904	7629	136	139	

DELLO STATO CIVILE.  
condari.

Anno 1901.

Totale dei nati-morti	NATI-MORTI						MORTI			FIGLI NATURALI LEGITTIMATI		CIRCONDARI
	MASCHI			FEMMINE			Maschi	Femmine	Totale	Maschi	Femmine	
	Totale	Legittimi	Illegittimi e nati morti di stato civile ignoto	Totale	Legittime	Illegittime e nate morte di stato civile ignoto						
450	250	235	15	200	190	10	3470	3307	6777	23	27	<b>Brescia.</b>
105	64	62	2	41	38	3	673	668	1341	12	10	Breno.
144	77	75	2	67	64	3	1145	1120	2265	8	4	Chiari.
114	51	48	3	63	60	3	690	652	1342	7	6	Salò.
101	59	58	1	42	42	..	721	688	1409	2	4	Verolanuova.
411	237	229	8	174	171	3	3249	3107	6356	3	5	<b>Como.</b>
189	103	103	..	86	85	1	1761	1773	3534	..	..	Lecco.
164	107	106	1	57	57	..	1558	1569	3127	1	1	Varese.
269	144	138	6	125	122	3	2329	2204	4533	8	5	<b>Cremona.</b>
43	23	23	..	20	19	1	444	390	834	2	3	Casalmaggiore.
165	87	85	2	78	76	2	1269	1260	2529	3	3	Crema.
560	302	265	37	258	239	19	3325	3041	6366	190	155	<b>Mantova (provincia).</b>
831	497	459	38	334	301	33	8207	7775	15982	24	12	<b>Milano.</b>
141	87	86	1	54	53	1	1390	1351	2741	3	1	Abbiategrosso.
304	179	176	3	125	125	..	2503	2355	4858	2	1	Gallarate.
202	101	99	2	101	98	3	2219	2093	4312	1	..	Lodi.
286	174	173	1	112	112	..	3637	3470	7107	1	..	Monza.
285	156	150	6	129	124	5	1764	1559	3423	11	8	<b>Pavia.</b>
39	20	20	..	19	19	..	380	354	734	7	3	Bobbio.
122	69	66	3	53	53	..	1436	1450	2886	2	5	Mortara.
194	111	111	..	83	82	1	1427	1317	2744	6	7	Voghera.
187	106	104	2	81	75	6	1316	1358	2674	7	4	<b>Sondrio.</b>
262	147	139	8	115	106	9	1954	1993	3947	88	66	<b>Belluno (provincia).</b>
600	309	290	19	291	270	21	4405	4224	8629	228	197	<b>Padova</b> (id.).
316	179	142	37	137	117	20	2511	2247	4758	329	328	<b>Rovigo</b> (id.).
526	306	292	14	220	212	8	4055	3696	7751	149	147	<b>Treviso</b> (id.).
779	445	414	31	334	303	31	5795	5691	11486	310	260	<b>Udine</b> (id.).
487	283	250	33	204	185	19	4295	4086	8381	248	231	<b>Venezia</b> (id.).
624	344	327	17	280	259	21	4207	3958	8165	68	56	<b>Verona</b> (id.).
647	346	330	16	301	284	17	4656	4397	9053	106	81	<b>Vicenza</b> (id.).

Anno 1901.

CIRCONDARI	MATRIMONI	NATI									
		Totale dei nati	MASCHI					FEMMINE			
			Totale	Legittimi	Illegittimi riconosciuti da uno o da entrambi i genitori	Illegittimi non riconosciuti e nati di stato civile ignoto	Totale	Legittime	Illegittime riconosciute da uno o da entrambi i genitori	Illegittime non riconosciute e nate di stato civile ignoto	
<b>Bologna</b> . . . . .	2695	11396	5837	5204	427	206	5559	5016	379	164	
Imola . . . . .	548	2487	1325	1190	102	33	1162	1039	94	29	
Vergato . . . . .	470	2152	1099	959	85	55	1053	937	78	38	
<b>Ferrara</b> . . . . .	1600	7177	3754	2708	893	153	3423	2483	818	122	
Cento . . . . .	296	1273	629	602	20	7	644	611	26	7	
Comacchio . . . . .	401	1924	989	761	211	17	935	704	208	23	
<b>Forlì</b> . . . . .	551	2496	1295	936	318	41	1201	895	275	31	
Cesena . . . . .	860	3956	1715	1184	510	21	1641	1112	494	35	
Rimini . . . . .	924	3758	1929	1602	296	31	1829	1511	277	41	
<b>Modena</b> . . . . .	1250	6094	3056	2885	83	88	3038	2864	86	88	
Mirandola . . . . .	468	2263	1210	1119	68	23	1053	953	91	9	
Pavullo nel Frignano . . . . .	588	2796	1440	1322	51	67	1356	1243	51	62	
<b>Parma</b> . . . . .	1190	5597	2886	2644	67	175	2711	2447	70	194	
Borgo San Donnino . . . . .	630	2954	1519	1481	19	19	1435	1401	14	20	
Borgotaro . . . . .	262	1242	649	642	3	4	593	581	6	6	
<b>Piacenza</b> . . . . .	1269	5771	2921	2799	27	95	2850	2747	18	85	
Fiorenzuola d'Arda . . . . .	499	2312	1176	1152	5	19	1196	1097	12	27	
<b>Ravenna</b> . . . . .	709	2296	1186	972	191	23	1110	921	160	29	
Faenza . . . . .	426	1796	910	812	72	26	886	792	63	31	
Lugo . . . . .	446	2036	1014	882	105	27	1022	891	92	39	
<b>Reggio Emilia</b> . . . . .	1506	7839	4062	3866	93	103	3777	3611	73	93	
Guastalla . . . . .	515	2416	1217	1141	42	34	1199	1139	28	32	
<b>Arezzo</b> . . . . .	1884	8722	4542	4198	186	158	4180	3904	149	137	
<b>Firenze</b> . . . . .	4412	18397	9536	8952	199	385	8861	8302	207	352	
Pistoia . . . . .	1052	4230	2213	2075	76	62	2017	1904	59	54	
Rocca S. Casciano . . . . .	344	1838	948	830	93	25	890	774	103	13	
S. Miniato . . . . .	1021	3967	2057	1947	83	27	1910	1794	86	30	
<b>Grosseto</b> . . . . .	957	4418	2246	2014	178	54	2172	1960	160	52	
<b>Livorno</b> . . . . .	688	2481	1254	1171	42	41	1227	1135	53	39	
Portoferraio . . . . .	194	601	322	305	10	7	279	268	7	4	
<b>Lucca</b> . . . . .	2318	9481	4940	4701	132	107	4541	4328	128	85	

DELO STATO CIVILE.  
condari.

Anno 1901.

Totale dei nati-morti	NATI - MORTI						MORTI			FIGLI NATURALI LEGITTIMATI		CIRCONDARI
	MASCHI			FEMMINE			Maschi	Femmine	Totale	Maschi	Femmine	
	Totale	Legittimi	Illegittimi e nati morti di stato civile ignoto	Totale	Legittime	Illegittime e nate morte di stato civile ignoto						
467	259	220	39	208	170	38	4015	3533	7548	327	259	Bologna.
90	54	43	11	36	28	8	935	844	1779	79	75	Imola.
107	63	58	5	44	40	4	553	456	1009	110	108	Vergato.
302	169	125	44	133	97	36	2067	2021	4088	625	557	Ferrara.
47	20	18	2	27	26	1	370	332	702	33	32	Cento.
71	41	34	7	30	23	7	606	508	1114	164	141	Comacchio.
125	69	53	16	56	42	14	827	772	1599	174	152	Forli.
129	80	58	22	49	29	20	1114	992	2106	462	333	Cesena.
119	71	62	9	48	37	11	1181	1180	2361	349	307	Rimini.
241	140	127	13	101	93	8	2261	2206	4467	75	70	Modena.
109	56	49	7	53	50	3	717	716	1433	74	64	Mirandola.
202	110	94	16	92	83	9	745	767	1512	65	55	Pavullo nel Frign.
271	148	132	16	123	107	16	2043	1871	3914	60	57	Parma.
129	68	67	1	61	58	3	1020	864	1884	23	18	Borgo San Donnino
68	35	34	1	33	32	1	347	348	695	7	5	Borgotaro.
229	126	122	4	103	96	7	1934	1755	3689	20	17	Piacenza.
142	84	80	4	58	57	1	700	652	1352	13	12	Fiorenzuola d'Arda
65	37	31	6	28	24	4	856	795	1651	190	155	Ravenna.
52	26	25	1	26	23	3	632	545	1177	40	42	Faenza.
69	44	40	4	25	22	3	699	649	1348	121	118	Lugo.
375	209	193	16	166	163	3	2540	2399	4939	87	80	Reggio Emilia.
97	60	54	6	37	36	1	814	747	1561	22	20	Guastalla.
433	243	222	21	190	166	24	3116	2780	5896	154	145	Arezzo.
634	371	326	45	263	237	26	6667	6139	12806	191	192	Firenze.
169	94	87	7	75	67	8	1322	1197	2519	70	62	Pistoia.
111	51	38	13	60	52	8	576	516	1092	62	81	Roeca San Casciano
191	112	106	6	79	77	2	1288	1117	2405	61	79	S. Miniato.
163	87	77	10	76	72	4	1609	1349	2958	100	95	Grosseto.
72	42	38	4	30	27	3	1073	1056	2129	22	28	Livorno.
26	11	7	4	15	12	3	275	201	476	7	3	Portoferraio.
450	251	241	10	199	188	11	3213	3115	6328	140	136	Lucca.

Anno 1901.

CIRCONDARI	MATRIMONI	NATI									
		Totale dei nati	MASCHI					FEMMINE			
			Totale	Legittimi	Illegittimi riconosciuti da uno o da entrambi i genitori	Illegittimi non riconosciuti e nati di stato civile ignoto	Totale	Legittime	Illegittime riconosciute da uno o da entrambi i genitori	Illegittime non riconosciute e nate di stato civile ignoto	
Massa e Carrara . . . . .	947	4382	2241	1907	285	49	2141	1793	295	53	
Castelnuovo di Garfagnana . . . . .	304	1289	666	592	60	14	623	544	65	14	
Pontremoli . . . . .	348	1430	748	712	15	21	682	640	21	21	
Pisa . . . . .	1820	6911	3580	3350	149	81	3331	3102	156	73	
Volterra . . . . .	629	2479	1252	1156	64	32	1227	1135	65	27	
Siena . . . . .	1079	4182	2166	2056	44	66	2016	1935	37	44	
Montepulciano . . . . .	525	2405	1190	1138	36	16	1215	1156	41	18	
Ancona . . . . .	2204	9824	5072	4773	198	101	4752	4452	192	108	
Ascoli Piceno . . . . .	826	3692	1939	1640	253	46	1753	1521	185	47	
Fermo . . . . .	760	3982	2012	1891	92	29	1970	1844	95	31	
Macerata . . . . .	1459	6412	3336	3149	123	64	3076	2896	97	83	
Camerino . . . . .	356	1479	792	727	46	19	687	630	33	24	
Pesaro . . . . .	845	4039	2072	1829	205	38	1967	1742	171	54	
Urbino . . . . .	927	4653	2425	2028	313	84	2228	1849	305	74	
Perugia . . . . .	1760	7710	3928	3393	329	206	3782	3330	272	180	
Foligno . . . . .	549	2281	1128	965	111	52	1153	1004	101	48	
Orvieto . . . . .	349	1535	807	725	57	25	728	650	39	39	
Rieti . . . . .	903	2700	1420	1245	112	63	1280	1137	75	68	
Spoleto . . . . .	486	2215	1122	937	133	52	1093	926	113	54	
Terni . . . . .	638	2792	1426	1249	83	94	1366	1186	88	92	
Roma . . . . .	4367	18291	9454	7918	1025	511	8837	7316	1035	486	
Civitavecchia . . . . .	193	932	465	410	54	1	467	417	44	6	
Frosinone . . . . .	1718	5862	3043	2169	773	101	2819	1943	764	112	
Velletri . . . . .	566	2774	1409	1086	293	30	1365	1039	308	18	
Viterbo . . . . .	1088	5413	2749	2173	508	68	2664	2129	474	61	
Aquila degli Abruzzi . . . . .	1015	4200	2194	2099	46	49	2006	1930	26	50	
Avezzano . . . . .	1035	4549	2394	2295	80	19	2155	2061	78	16	
Cittaducale . . . . .	466	1959	1011	945	59	7	948	879	56	13	
Solmena . . . . .	873	3252	1707	1665	18	24	1545	1504	16	25	
Campobasso . . . . .	1028	3979	2052	1982	21	49	1927	1856	11	60	
Isernia . . . . .	1096	3901	2013	1976	26	11	1888	1855	26	7	
Larino . . . . .	952	4038	2110	2064	16	30	1928	1880	14	34	



DELLO STATO CIVILE.  
condari.

Anno 1901.

Totale dei nati/morti	NATI-MORTI						MORTI			FIGLI NATURALI LEGITTIMATI		CIRCONDARI
	MASCHI			FEMMINE			Maschi	Femmine	Totale	Maschi	Femmine	
	Totale	Legittimi	Illegittimi e nati/morti di stato civile ignoto	Totale	Legittime	Illegittime e nate/morte di stato civile ignoto						
188	102	94	8	86	69	17	1338	1288	2626	228	229	Massa e Carrara.
48	25	20	5	23	18	5	341	344	685	52	38	Castelnuovo di Gar.
70	38	35	3	32	32	..	426	430	856	38	39	Pontremoli.
269	152	139	13	117	105	12	2299	2109	4408	136	128	Pisa.
136	77	69	8	59	49	10	788	693	1481	39	31	Volterra.
230	139	128	11	91	88	3	1714	1558	3272	55	43	Siena.
133	79	76	3	54	52	2	797	755	1552	19	22	Montepulciano.
431	231	219	12	200	190	10	3131	3062	6193	225	184	Ancona.
128	76	65	11	52	45	7	1084	1137	2221	220	200	Ascoli Piceno.
175	106	102	4	69	64	5	1247	1208	2455	66	44	Fermo.
332	184	172	12	148	136	12	2028	2106	4134	105	97	Macerata.
73	45	41	4	28	26	2	539	567	1106	31	27	Camerino.
143	74	61	13	69	59	10	1365	1271	2636	165	150	Pesaro.
203	122	100	22	81	71	10	1486	1475	2961	233	230	Urbino.
447	256	225	31	191	162	29	2935	2925	5860	242	216	Perugia.
86	46	40	6	40	36	4	973	835	1808	135	99	Foligno.
66	39	37	2	27	25	2	504	492	996	47	56	Orvieto.
117	71	59	12	46	41	5	900	920	1820	167	153	Rieti.
65	40	30	10	25	21	4	794	794	1588	79	71	Spoletto.
142	74	64	10	68	59	9	978	1045	2023	92	80	Terni.
1118	562	441	121	556	451	105	7064	6572	13636	648	578	Roma.
76	40	31	9	36	27	9	486	309	795	38	25	Civitavecchia.
332	181	120	61	151	98	53	2083	2137	4220	768	666	Frosinone.
199	102	70	32	97	68	29	1028	991	2019	176	173	Velletri.
199	100	80	20	99	78	21	2149	1921	4070	289	291	Viterbo.
163	92	86	6	71	67	4	1429	1454	2883	46	40	Aquila degli Abruzzi
120	61	61	..	59	57	2	1408	1416	2824	75	65	Avezzano.
53	31	28	3	22	20	2	685	689	1374	111	99	Cittaducale.
174	98	95	3	76	75	1	958	972	1930	10	8	Solmona.
174	103	98	5	71	66	5	1494	1608	3102	5	5	Campobasso.
143	70	63	7	73	68	5	1496	1545	3041	3	2	Isernia.
205	120	116	4	85	81	4	1640	1668	3308	2	6	Larino

Anno 1901:

CIRCONDARI	MATRIMONI	NATI									
		Totale dei nati	MASCHI					FEMMINE			
			Totale	Legittimi	Illegittimi riconosciuti da uno o da entrambi i genitori	Illegittimi non riconosciuti e nati di stato civile ignoto	Totale	Legittime	Illegittime riconosciute da uno o da entrambi i genitori	Illegittime non riconosciute e nate di stato civile ignoto	
<b>Chieti</b> . . . . .	886	4079	2086	1997	19	70	1993	1912	22	59	
Lanciano . . . . .	990	3801	1965	1906	18	41	1836	1777	19	40	
Vasto . . . . .	998	3846	1967	1908	36	23	1879	1835	24	20	
<b>Teramo</b> . . . . .	1298	5866	3015	2868	36	111	2851	2727	31	93	
Penne . . . . .	845	3853	1933	1870	20	43	1920	1855	25	40	
<b>Avellino</b> . . . . .	1280	5390	2768	2698	22	48	2622	2552	23	47	
Ariano di Puglia . . . . .	671	3439	1713	1638	16	59	1726	1662	8	56	
S. Angelo dei Lombardi . . . . .	926	4083	2150	2111	21	18	1933	1900	10	23	
<b>Benevento</b> . . . . .	813	3721	1933	1885	11	37	1788	1739	10	39	
Cerreto Sannita . . . . .	527	2256	1122	1109	6	7	1134	1109	13	12	
S. Bartolomeo in Galdo . . . . .	443	1964	1002	983	9	10	962	945	8	9	
<b>Caserta</b> . . . . .	2233	9816	4955	4808	43	104	4861	4681	55	125	
Gaeta . . . . .	1099	4809	2533	2454	36	43	2276	2206	28	42	
Nola . . . . .	819	3371	1743	1724	14	5	1628	1606	12	10	
Piedimonte d'Alife . . . . .	334	1355	741	718	10	13	614	610	9	5	
Sora . . . . .	1183	4684	2454	2420	22	12	2230	2191	21	18	
<b>Napoli</b> . . . . .	4624	21006	10628	9648	317	663	10378	9407	309	662	
Casoria . . . . .	1213	5725	2892	2844	22	26	2833	2783	12	38	
Castellammare di Stabia . . . . .	1318	6267	3259	3175	22	62	3008	2917	16	75	
Pozzuoli . . . . .	505	2618	1319	1304	7	8	1299	1276	6	17	
<b>Salerno</b> . . . . .	2127	9965	4809	4598	40	171	4556	4378	26	152	
Campagna . . . . .	730	2916	1533	1473	46	14	1383	1355	20	8	
Sala Consilina . . . . .	548	2221	1191	1158	22	11	1030	1002	19	9	
Vallo della Lucania . . . . .	623	2537	1295	1237	50	8	1242	1183	48	11	
<b>Bari delle Puglie</b> . . . . .	2223	12677	6500	6299	96	105	6177	5994	88	95	
Altamura . . . . .	813	4539	2354	2310	18	26	2185	2140	18	27	
Barletta . . . . .	2093	12534	6397	6267	57	73	6137	6010	53	74	
<b>Foggia</b> . . . . .	1491	7197	3629	3469	63	97	3568	3431	45	92	
Bovino . . . . .	386	1801	915	903	5	7	886	870	6	10	
San Severo . . . . .	1102	5487	2885	2840	30	15	2602	2559	31	12	

DELLO STATO CIVILE.  
condari.

Anno 1901.

Totale dei nati-morti	NATI-MORTI						MORTI			FIGLI NATURALI LEGITTIMATI		CIRCONDARI
	MASCHI			FEMMINE			Maschi	Femmine	Totale	Maschi	Femmine	
	Totale	Legittimi	Illegittimi e nati morti di stato civile ignoto	Totale	Legittime	Illegittime e nate morte di stato civile ignoto						
233	125	121	4	108	107	1	1326	1398	2724	26	22	Chieti.
200	116	114	2	84	80	4	1215	1244	2459	13	20	Lanciano.
236	131	125	6	105	101	4	1255	1482	2737	8	5	Vasto.
191	109	106	3	82	78	4	1674	1750	3424	27	17	Teramo.
164	83	81	2	81	74	7	1128	1186	2314	21	14	Penne.
204	117	108	9	87	85	2	2063	2092	4155	6	4	Avellino.
145	77	72	5	68	68	..	1190	1178	2368	5	6	Ariano di Puglia.
205	102	101	1	103	99	4	1311	1338	2649	4	4	S. Angelo dei Lom.
137	76	75	1	61	60	1	1359	1322	2681	33	47	Benevento.
142	85	83	2	57	55	2	783	826	1609	..	..	Cerreto Sannita.
113	64	61	3	49	48	1	679	745	1424	7	13	S. Bartol. in Galdo.
529	284	269	15	245	228	17	3993	3892	7825	9	8	Caserta.
212	130	128	2	82	79	3	1484	1486	2970	27	26	Gaeta.
145	78	76	2	67	62	5	1263	1238	2501	8	10	Nola.
48	32	31	1	16	13	3	470	506	976	3	1	Piedimonte d'Alife.
215	109	105	4	106	105	1	1529	1558	3087	38	16	Sora.
1349	766	684	82	583	522	61	9614	9166	18780	190	150	Napoli.
293	167	164	3	126	126	..	2314	2133	4447	9	3	Casoria.
400	229	220	9	171	166	5	2610	2607	5217	21	8	Castellam. di Stabia.
150	92	91	1	58	58	..	984	884	1868	..	..	Pozzoli.
562	323	320	3	239	236	3	3536	3768	7304	16	10	Salerno.
174	96	91	5	78	75	3	1242	1205	2447	8	9	Campagna.
80	44	41	3	36	36	..	766	754	1520	6	3	Sala Consilina.
38	18	16	2	20	18	2	928	1010	1938	12	17	Vallo della Lucania.
565	316	297	19	249	237	12	4669	4746	9415	31	48	Bari delle Puglie.
190	113	108	5	77	76	1	1648	1541	3189	11	6	Altamura.
794	473	466	7	321	311	10	4394	4217	8611	26	33	Barletta.
423	223	217	6	200	189	11	3521	3172	6693	19	13	Foggia.
67	43	40	3	24	24	..	799	739	1538	1	..	Bovino.
186	92	89	3	94	91	3	2667	2290	4957	16	9	San Severo.

Anno 1901.

CIRCONDARI	MATRIMONI	NATI									
		Totale dei nati	MASCHI					FEMMINE			
			Totale	Legittimi	Illegittimi riconosciuti da uno o da entrambi i genitori	Illegittimi non riconosciuti e nati di stato civile ignoto	Totale	Legittime	Illegittime riconosciute da uno o da entrambi i genitori	Illegittime non riconosciute e nate di stato civile ignoto	
Lecce . . . . .	947	5194	2693	2552	57	84	2501	2380	32	89	
Brindisi . . . . .	910	5187	2673	2527	33	113	2514	2385	24	105	
Gallipoli . . . . .	887	5505	2840	2758	18	64	2665	2578	17	70	
Taranto . . . . .	1093	6808	3553	3384	52	117	3255	3100	58	97	
Potenza . . . . .	1167	5447	2766	2712	26	28	2681	2608	40	33	
Lagonegro . . . . .	821	3358	1679	1597	66	16	1679	1588	67	24	
Matera . . . . .	894	4175	2155	2106	32	17	2020	1981	27	12	
Melfi . . . . .	726	3948	2081	2035	24	22	1867	1814	29	24	
Catanzaro . . . . .	1106	4538	2355	2216	50	89	2183	2032	41	110	
Cotrone . . . . .	616	2823	1485	1369	87	29	1338	1245	58	35	
Monteleone di Calabria . . . . .	926	4587	2404	2306	42	56	2183	2104	26	53	
Nicastro . . . . .	733	3522	1768	1644	36	88	1754	1607	39	108	
Cosenza . . . . .	1410	6565	3361	3111	48	202	3204	2958	66	180	
Castrovillari . . . . .	883	3586	1859	1761	63	35	1727	1630	52	45	
Paola . . . . .	703	3085	1566	1467	21	78	1519	1413	23	83	
Rossano . . . . .	480	2164	1139	1066	46	27	1025	961	35	29	
Reggio di Calabria . . . . .	1107	5017	2649	2516	31	102	2368	2255	14	99	
Gerace . . . . .	924	4553	2377	2183	30	164	2176	2030	16	130	
Palmi . . . . .	902	4781	2489	2398	24	67	2292	2195	26	71	
Caltanissetta . . . . .	1084	5162	2739	2642	38	59	2423	2326	20	77	
Piazza Armerina . . . . .	951	4418	2263	2134	47	82	2155	2033	37	85	
Terranova di Sicilia . . . . .	771	3170	1632	1579	12	41	1538	1488	14	36	
Catania . . . . .	2304	10480	5411	4933	261	217	5069	4675	199	195	
Acireale . . . . .	946	4579	2334	2255	31	48	2245	2145	27	73	
Caltagirone . . . . .	1154	4975	2514	2363	50	101	2461	2300	35	126	
Nicosia . . . . .	896	4314	2220	2046	107	67	2094	1928	76	90	
Girgenti . . . . .	2124	9820	5023	4823	88	112	4797	4555	81	161	
Bivona . . . . .	687	2886	1431	1342	35	54	1455	1389	27	39	
Sciacca . . . . .	415	1721	916	877	4	35	805	775	..	30	
Messina . . . . .	1600	7847	3923	3533	229	161	3924	3521	216	187	
Castroreale . . . . .	763	3403	1757	1705	29	23	1646	1593	33	20	
Mistretta . . . . .	413	2028	1065	983	38	39	963	886	28	49	
Patti . . . . .	844	3695	1929	1753	57	119	1766	1619	36	111	

DELLO STATO CIVILE.  
condari.

Anno 1901.

Totale dei nat.-morti	NATI - MORTI						MORTI			FIGLI NATURALI LEGITTIMATI		CIRCONDARI
	MASCHI			FEMMINE			Maschi	Femmine	Totale	Maschi	Femmine	
	Totale	Legittimi	Illegittimi e nat. morti di stato civile ignoto.	Totale	Legittime	Illegittime e nat. morte di stato civile ignoto.						
182	101	96	5	81	71	10	2197	2107	4304	4	17	Lecce.
235	129	126	3	106	104	2	2228	2144	4372	19	8	Brindisi.
194	110	104	6	84	78	6	2142	1992	4134	13	9	Gallipoli.
357	218	201	17	139	131	8	2975	2856	5831	30	31	Taranto.
244	135	131	4	109	105	4	1852	1933	3785	7	2	Potenza.
107	49	46	3	58	55	3	1162	1293	2455	4	6	Lagonegro.
229	140	139	1	89	86	3	1849	1777	3626	2	4	Matera.
206	121	118	3	85	82	3	1429	1479	2908	5	6	Melfi.
236	132	122	10	104	90	14	1822	1935	3757	27	21	Catanzaro.
109	63	55	8	46	30	16	1081	1066	2147	26	21	Cotrone.
111	76	73	3	35	31	4	1575	1605	3180	6	9	Monteleone di Cal.
143	76	72	4	67	61	6	1100	1250	2350	14	10	Nicastro.
219	119	107	12	100	81	19	1637	1919	3556	21	17	Cosenza.
163	100	91	9	63	57	6	1152	1306	2458	10	12	Castrovillari.
147	69	67	2	78	71	7	998	1087	2085	9	2	Paola.
81	45	44	1	36	32	4	700	714	1414	24	18	Rossano.
232	132	124	8	100	95	5	1580	1680	3260	24	19	Reggio di Calabria.
250	125	110	15	125	116	9	1775	1838	3613	13	12	Gerace.
215	136	180	6	79	77	2	1753	1794	3547	14	19	Palmi.
201	100	99	1	101	99	2	1739	1697	3436	22	22	Caltanissetta.
218	116	108	8	102	93	9	1564	1517	3081	49	37	Piazza Armerina.
148	81	78	3	67	65	2	1082	1085	2167	17	19	Terranova di Sic.
530	302	260	42	228	185	43	3440	3370	6810	85	78	Catania.
183	92	89	3	91	86	5	1315	1357	2672	27	18	Acireale.
265	149	143	6	116	110	6	1877	1931	3808	25	20	Caltagirone.
230	127	115	12	103	93	10	1367	1382	2749	37	42	Nicosia.
505	284	275	9	221	207	14	3028	3133	6211	81	78	Girgenti.
82	40	39	1	42	41	1	969	869	1838	26	16	Bivona.
44	24	24	..	20	19	1	699	737	1436	23	12	Sciacca.
172	96	89	7	76	69	7	2452	2434	4886	124	135	Messina.
151	90	81	9	61	55	6	1078	1084	2162	28	31	Castroreale.
111	68	65	3	43	36	7	668	759	1427	16	13	Mistretta.
191	120	101	19	71	65	6	1258	1264	2522	17	5	Patti.

Anno 1901.

CIRCONDARI	MATRIMONI	NATI									
		Totale dei nati	MASCHI					FEMMINE			
			Totale	Legittimi	Illegittimi riconosciuti da uno o da entrambi i genitori	Illegittimi non riconosciuti e nati di stato civile ignoto	Totale	Legittime	Illegittime riconosciute da uno o da entrambi i genitori	Illegittime non riconosciute e nate di stato civile ignoto	
<b>Palermo</b> . . . . .	3846	16834	8570	8262	135	173	8264	7963	120	181	
Cefalù . . . . .	796	3068	1586	1485	30	71	1482	1409	26	47	
Corleone . . . . .	419	1862	931	840	62	29	931	845	38	48	
Termini Imerese . . . . .	817	3234	1606	1512	62	32	1628	1524	66	38	
<b>Siracusa</b> . . . . .	1085	4541	2354	2187	57	110	2187	2044	54	89	
Modica . . . . .	1555	7454	3820	3555	37	228	3634	3389	24	221	
Noto . . . . .	760	3501	1776	1630	15	131	1725	1594	22	109	
<b>Trapani</b> . . . . .	1130	5009	2553	2458	45	50	2456	2356	47	53	
Alcamo . . . . .	594	3246	1713	1652	18	43	1533	1494	13	26	
Mazara del Vallo . . . . .	696	3128	1609	1581	13	65	1519	1457	19	43	
<b>Cagliari</b> . . . . .	1347	5604	2921	2730	84	107	2683	2516	83	84	
Iglesias . . . . .	817	3258	1686	1594	66	26	1572	1470	71	31	
Lanusei . . . . .	546	2291	1188	1078	45	15	1153	1096	44	13	
Oristano . . . . .	875	3615	1900	1762	88	50	1715	1585	83	47	
<b>Sassari</b> . . . . .	726	3198	1644	1553	36	55	1554	1469	42	43	
Alghero . . . . .	348	1578	810	776	22	12	768	743	18	7	
Nuoro . . . . .	398	2304	1239	1137	99	3	1065	973	84	8	
Ozieri . . . . .	278	1577	788	724	51	13	789	734	38	17	
Tempio Pausania . . . . .	341	1163	593	542	46	5	570	511	52	7	
<b>REGNO</b> . . . . .	234819	1057763	544007	512452	18428	13127	513756	484023	17037	12696	

DELLO STATO CIVILE.  
condari.

Anno 1901.

Totale dei nati-morti	NATI-MORTI						MORTI			FIGLI NATURALI LEGITTIMATI		CIRCONDARI
	MASCHI			FEMMINE			Maschi	Femmine	Totale	Maschi	Femmine	
	Totale	Legittimi	Illegittimi e nati morti di stato civile ignoto	Totale	Legittime	Illegittime e nate morte di stato civile ignoto						
682	382	372	10	300	289	11	5858	5615	11473	189	162	Palermo.
103	42	40	2	61	56	5	1052	1083	2135	26	24	Cefalù.
66	34	30	4	32	29	3	764	784	1498	50	30	Corleone.
144	78	74	4	66	62	4	1038	1123	2161	74	61	Termini Imerese.
230	133	117	16	97	82	15	1577	1537	3114	60	48	Siracusa.
420	217	196	21	203	184	19	2689	2660	5349	32	26	Modica.
118	57	51	6	61	50	11	1127	1137	2264	16	12	Noto.
232	136	128	8	96	91	5	1565	1410	2975	33	32	Trapani.
130	72	72	..	58	54	4	1140	1166	2306	26	9	Alcamo.
165	92	89	3	73	72	1	1158	1173	2331	13	5	Mazzara del Vallo.
182	91	76	15	91	72	19	2042	1834	3876	54	58	Cagliari.
129	75	66	9	54	48	6	1120	1017	2137	43	36	Iglesias.
50	28	24	4	22	21	1	836	759	1595	55	37	Lanusei.
107	64	56	8	43	42	1	1516	1526	3042	75	52	Oristano.
119	62	60	2	57	51	6	1135	1132	2267	21	8	Sassari.
67	34	31	3	33	30	3	523	450	973	19	26	Alghero.
57	29	26	3	28	20	8	744	729	1473	23	11	Nuoro.
47	27	24	3	20	17	3	495	438	933	10	13	Ozieri.
30	13	12	1	17	14	3	339	328	667	71	60	Tempio Pausania.
46254	25836	23888	1948	20418	18770	1648	363417	351619	715036	13153	11620	REGNO.

Anno 1901.

PROVINCIE E COMPARTIMENTI	MATRIMONI	NATI									
		Totale dei nati	MASCHI					FEMMINE			
			Totale	Legittimi	Illegittimi riconosciuti da uno o da entrambi i genitori	Illegittimi non riconosciuti e nati di stato civile ignoto	Totale	Legittime	Illegittime riconosciute da uno o da entrambi i genitori	Illegittime non riconosciute e nate di stato civile ignote	
Alessandria . . . . .	6241	25294	13003	12843	48	112	12231	12144	38	109	
Cuneo . . . . .	4880	20356	10700	10476	57	167	9956	9750	58	148	
Novara . . . . .	5698	22243	11342	11009	120	213	10901	10612	98	191	
Torino . . . . .	7884	29710	15244	14476	499	269	14466	13744	470	252	
<b>Piemonte . . . . .</b>	24703	97903	50289	48804	724	761	47614	46250	664	700	
Genova . . . . .	6039	26371	13417	12626	342	449	12954	12218	359	377	
Porto Maurizio . . . . .	968	3383	1752	1633	67	52	1631	1539	57	35	
<b>Liguria . . . . .</b>	7007	29754	15169	14259	409	501	14585	13757	416	412	
Bergamo . . . . .	3510	18969	9835	9755	17	63	9134	9033	35	66	
Brescia . . . . .	3824	18665	9575	9352	70	153	9090	8856	67	167	
Como . . . . .	4649	20036	10309	10208	25	76	9727	9634	26	67	
Cremona . . . . .	2334	10779	5540	5440	21	79	5239	5146	17	76	
Mantova . . . . .	2340	10288	5282	4878	226	178	5006	4620	201	185	
Milano . . . . .	11276	52389	26853	26248	346	259	25536	24910	341	285	
Pavia . . . . .	3769	15470	7968	7816	31	121	7502	7371	27	104	
Sondrio . . . . .	938	3983	1975	1902	37	36	2008	1924	39	45	
<b>Lombardia . . . . .</b>	32640	150579	77337	75599	773	965	73242	71494	753	995	
Belluno . . . . .	1685	7488	3832	3698	91	43	3656	3555	74	27	
Padova . . . . .	2994	16817	8664	8162	387	165	8153	7684	307	162	
Rovigo . . . . .	1613	8957	4589	3913	578	98	4368	3726	554	88	
Treviso . . . . .	2985	16366	8425	8189	160	76	7941	7723	146	72	
Udine . . . . .	4625	21932	11360	10824	369	167	10572	10125	345	102	
Venezia . . . . .	2640	13773	7124	6485	447	192	6649	6059	417	173	
Verona . . . . .	2953	13617	6911	6378	99	134	6706	6505	84	117	
Vicenza . . . . .	3248	16440	8536	8230	170	136	7904	7629	136	139	
<b>Veneto . . . . .</b>	22743	115390	59441	56179	2251	1011	55949	53006	2063	830	
Bologna . . . . .	3713	16035	8261	7353	614	294	7774	6992	551	231	
Ferrara . . . . .	2297	10374	5372	4071	1124	177	5002	3798	1052	152	
Forlì . . . . .	2335	9610	4939	3722	1124	93	4671	3518	1046	107	
Modena . . . . .	2306	11153	5706	5326	202	178	5447	5060	228	159	
Parma . . . . .	2082	9793	5054	4767	89	198	4739	4429	90	220	
Piacenza . . . . .	1768	8083	4097	3951	32	114	3986	3844	30	112	
Ravenna . . . . .	1581	6128	3110	2666	368	76	3018	2604	315	99	
Reggio nell'Emilia . . . . .	2021	10255	5279	5007	135	137	4976	4750	101	125	
<b>Emilia . . . . .</b>	18103	81431	41813	36863	3688	1267	39613	34995	3413	205	



DELLO STATO CIVILE.  
e compartimenti.

Anno 1901.

Totale dei nati-morti	NATI - MORTI						MORTI			FIGLI NATURALI LEGITTIMATI		PROVINCIE E COMPARTIMENTI
	MASCHI			FEMMINE			Maschi	Femmine	Totale	Maschi	Femmine	
	Totale	Legittimi	Illegittimi e nati morti di stato civile ignoto	Totale	Legittime	Illegittime e nate morte di stato civile ignoto						
933	516	500	16	417	407	10	7740	7260	15000	35	28	Alessandria.
965	530	509	21	435	422	13	6728	6317	13045	23	12	Cuneo.
765	430	405	25	335	318	17	7416	7182	14598	31	26	Novara.
1422	804	725	79	618	545	73	11260	10763	22023	156	104	Torino.
4085	2280	2139	141	1805	1692	113	33144	31522	64666	245	170	Piemonte.
1388	792	729	63	596	550	46	9285	8688	17973	195	183	Genova.
185	106	94	12	79	72	7	1482	1333	2815	36	28	Porto Maurizio.
1573	898	823	75	675	622	53	10767	10021	20788	231	211	Liguria.
697	384	379	5	313	310	3	6398	6337	12735	16	15	Bergamo.
914	501	478	23	413	394	19	6699	6435	13134	52	51	Brescia.
764	447	438	9	317	313	4	6568	6449	13017	4	6	Como.
477	254	246	8	223	217	6	4042	3854	7896	13	11	Cremona.
560	302	265	37	258	239	19	3325	3041	6366	190	155	Mantova.
1764	1038	993	45	726	689	37	17956	17044	35000	31	14	Milano.
640	356	347	9	284	278	6	5007	4780	9787	26	23	Pavia.
187	106	104	2	81	75	6	1316	1358	2674	7	4	Sondrio.
6003	3388	3250	138	2615	2515	100	51311	49298	100609	339	279	Lombardia.
262	147	139	8	115	106	9	1954	1993	3947	88	66	Belluno.
600	309	290	19	291	270	21	4405	4224	8629	228	197	Padova.
316	179	142	37	137	117	20	2511	2247	4758	329	328	Rovigo.
526	306	292	14	220	212	8	4055	3696	7751	149	147	Treviso.
779	445	414	31	334	303	31	5795	5691	11486	310	260	Udine.
487	283	250	33	204	185	19	4295	4086	8381	248	231	Venezia.
624	344	327	17	280	259	21	4207	3958	8165	68	56	Verona.
647	346	330	16	301	284	17	4656	4397	9053	106	81	Vicenza.
4241	2359	2184	175	1882	1736	146	31878	30292	62170	1526	1366	Veneto.
664	376	321	55	288	238	50	5503	4833	10336	516	442	Bologna.
420	230	177	53	190	146	44	3043	2861	5904	822	730	Ferrara.
373	220	173	47	153	108	45	3122	2944	6066	985	792	Forli.
552	306	270	36	246	226	20	3723	3689	7412	214	189	Modena.
468	251	233	18	217	197	20	3410	3083	6493	90	80	Parma.
371	210	202	8	161	153	8	2634	2407	5041	33	29	Piacenza.
186	107	96	11	79	69	10	2187	1989	4176	351	315	Ravenna.
472	269	247	22	203	199	4	3354	3146	6500	109	100	Reggio nell'Emilia
3506	1969	1719	250	1537	1336	201	26976	24952	51928	3120	2677	Emilia.

Popolazione. Movimento dello stato civile.

Anno 1901.

PROVINCIE E COMPARTIMENTI	MATRIMONI	NATI									
		Totale dei nati	MASCHI					FEMMINE			
			Totale	Legittimi	Illegittimi riconosciuti da uno o da entrambi i genitori	Illegittimi non riconosciuti e nati di stato civile ignoto	Totale	Legittime	Illegittime riconosciute da uno o da entrambi i genitori	Illegittime non riconosciute e nate di stato civile ignoto	
Arezzo . . . . .	1884	8722	4542	4198	186	158	4180	3904	149	127	
Firenze . . . . .	6829	28432	14754	13804	451	499	13678	12774	455	449	
Grosseto . . . . .	957	4418	2246	2014	178	54	2172	1960	160	52	
Livorno . . . . .	882	3082	1576	1476	52	48	1506	1403	60	43	
Lucca . . . . .	2318	9481	4940	4701	132	107	4541	4328	128	85	
Massa e Carrara . . . . .	1599	7101	3655	3211	360	84	3446	2977	381	88	
Pisa . . . . .	2449	9890	4832	4506	213	113	4558	4237	221	100	
Siena . . . . .	1604	6587	3356	3194	80	82	3231	3091	78	62	
<b>Toscana . . . . .</b>	<b>18522</b>	<b>77213</b>	<b>39901</b>	<b>37104</b>	<b>1652</b>	<b>1145</b>	<b>37312</b>	<b>34674</b>	<b>1632</b>	<b>1006</b>	
Ancona . . . . .	2204	9824	5072	4773	198	101	4752	4452	192	108	
Ascoli Piceno . . . . .	1586	7674	3951	3531	345	75	3723	3365	280	78	
Macerata . . . . .	1815	7891	4128	3876	169	83	3763	3526	130	107	
Pesaro e Urbino . . . . .	1772	8692	4497	3857	518	122	4195	3591	476	128	
<b>Marche . . . . .</b>	<b>7377</b>	<b>34081</b>	<b>17648</b>	<b>16037</b>	<b>1230</b>	<b>381</b>	<b>16433</b>	<b>14934</b>	<b>1078</b>	<b>421</b>	
Perugia - Umbria . . . . .	4685	19233	9831	8514	825	492	9402	8233	688	481	
Roma - Lazio . . . . .	7932	33272	17120	13756	2653	711	16152	12844	2625	685	
Aquila degli Abruzzi . . . . .	3389	13960	7306	7004	203	99	6654	6374	176	104	
Campobasso . . . . .	3076	11918	6175	6022	63	90	5743	5591	51	101	
Chieti . . . . .	2874	11726	6018	5811	73	134	5708	5524	65	119	
Teramo . . . . .	2143	9719	4948	4738	56	154	4771	4582	56	133	
<b>Abruzzi e Molise . . . . .</b>	<b>11482</b>	<b>47323</b>	<b>24447</b>	<b>23575</b>	<b>395</b>	<b>477</b>	<b>22876</b>	<b>22071</b>	<b>348</b>	<b>457</b>	
Avellino . . . . .	2877	12912	6631	6447	59	125	6281	6114	41	126	
Benevento . . . . .	1783	7941	4057	3977	26	54	3884	3793	31	60	
Caserta . . . . .	5668	24035	12426	12124	125	177	11609	11284	125	200	
Napoli . . . . .	7660	35616	18098	16971	363	759	17518	16383	343	792	
Salerno . . . . .	4028	17039	8828	8466	158	204	8211	7918	113	180	
<b>Campania . . . . .</b>	<b>22016</b>	<b>97543</b>	<b>50040</b>	<b>47985</b>	<b>736</b>	<b>1319</b>	<b>47503</b>	<b>45492</b>	<b>653</b>	<b>1358</b>	
Bari delle Puglie . . . . .	5129	29750	15251	14876	171	204	14499	14144	159	196	
Foggia . . . . .	2979	14485	7429	7212	98	119	7056	6860	82	114	
Lecce . . . . .	3837	22694	11759	11221	160	378	10985	10443	131	361	
<b>Puglie . . . . .</b>	<b>11945</b>	<b>66929</b>	<b>34439</b>	<b>33309</b>	<b>429</b>	<b>701</b>	<b>32490</b>	<b>31447</b>	<b>372</b>	<b>671</b>	

DELLO STATO CIVILE.  
e compartimenti.

Anno 1901.

Totale dei nati-morti	NATI-MORTI						MORTI			FIGLI NATURALI LEGITTIMATI		PROVINCIE E COMPARTIMENTI
	MASCHI			FEMMINE			Maschi	Femmine	Totale	Maschi	Femmine	
	Totale	Legittimi	Illegittimi e nati morti di stato civile ignoto	Totale	Legittime	Illegittime e nate morte di stato civile ignoto						
433	243	222	21	190	166	24	3116	2780	5896	154	145	Arezzo.
1105	628	557	71	477	433	44	9853	8969	18822	384	414	Firenze.
163	87	77	10	76	72	4	1609	1349	2958	100	95	Grosseto.
98	53	45	8	45	39	6	1348	1257	2605	29	31	Livorno.
450	251	241	10	199	188	11	3213	3115	6328	140	136	Lucca.
306	165	149	16	141	119	22	2105	2062	4167	318	306	Massa e Carrara.
405	229	208	21	176	154	22	3087	2802	5889	175	159	Pisa.
363	218	204	14	145	140	5	2511	2313	4824	74	65	Siena.
3323	1874	1703	171	1449	1311	138	26842	24647	51489	1374	1351	Toscana.
431	231	219	12	200	190	10	3131	3062	6193	225	184	Ancona.
303	182	167	15	121	109	12	2331	2345	4676	286	244	Ascoli Piceno.
405	229	213	16	176	162	14	2567	2673	5240	136	124	Macerata.
346	196	161	35	150	130	20	2851	2746	5597	398	380	Pesaro e Urbino.
1485	838	760	78	647	591	56	10880	10826	21706	1045	932	Marche.
923	526	455	71	397	344	53	7084	7011	14095	762	675	Perugia - Umbria.
1924	985	742	243	939	722	217	12810	11930	24740	1919	1733	Roma - Lazio.
510	282	270	12	228	219	9	4480	4531	9011	242	212	Aquila degli Abruzzi.
522	298	277	16	229	215	14	4630	4821	9451	10	13	Campobasso.
669	372	360	12	297	288	9	3796	4124	7920	47	47	Chieti.
355	192	187	5	163	152	11	2802	2936	5738	48	31	Teramo.
2056	1139	1094	45	917	874	43	15708	16412	32120	347	303	Abruzzi e Molise.
554	296	281	15	258	252	6	4564	4608	9172	15	14	Avellino.
392	225	219	6	167	163	4	2821	2893	5714	40	60	Benevento.
1149	633	609	24	516	487	29	8679	8680	17359	85	61	Caserta.
2192	1254	1159	95	938	872	66	15322	14790	30312	220	161	Napoli.
854	481	468	13	373	365	8	6472	6737	13209	42	39	Salerno.
5141	2889	2736	153	2252	2139	113	38058	37708	75766	402	335	Campania.
1549	902	871	31	647	624	23	10711	10504	21215	68	87	Bari delle Puglie.
676	358	346	12	318	304	14	6987	6201	13188	36	22	Foggia.
968	558	527	31	410	384	26	9542	9099	18641	66	65	Lecce.
3193	1818	1744	74	1375	1312	63	27240	25804	53044	170	174	Puglie.

Anno 1901.

PROVINCIE E COMPARTIMENTI	MATRIMONI	NATI									
		Totale dei nati	MASCHI					FEMMINE			
			Totale	Legittimi	Illegittimi riconosciuti da uno o da entrambi i genitori	Illegittimi non riconosciuti e nati di stato civile ignoto	Totale	Legittime	Illegittime riconosciute da uno o da entrambi i genitori	Illegittime non riconosciute e nate di stato civile ignoto	
Potenza - Basilicata . . . . .	3548	16928	8681	8450	148	83	8247	7991	163	93	
Catanzaro . . . . .	3381	15470	8012	7535	215	262	7458	6988	164	306	
Cosenza . . . . .	3476	15400	7925	7405	178	342	7475	6962	176	337	
Reggio di Calabria . . . . .	2983	14351	7515	7097	85	333	6836	6480	56	300	
<b>Calabrie . . .</b>	9790	45221	23452	22037	478	937	21769	20430	396	943	
Caltanissetta . . . . .	2806	12750	6634	6355	97	182	6116	5847	71	198	
Catania . . . . .	5300	24348	12479	11597	449	483	11869	11048	337	484	
Girgenti . . . . .	3226	14427	7370	7042	127	201	7057	6719	108	230	
Messina . . . . .	3620	16973	8674	7979	353	342	8299	7619	313	367	
Palermo . . . . .	5878	24998	12693	12099	289	305	12305	11741	250	314	
Siracusa . . . . .	3400	15496	7950	7372	109	469	7546	7027	100	419	
Trapani . . . . .	2420	11883	5875	5641	76	158	5508	5307	79	122	
<b>Sicilia . . .</b>	26650	120375	61675	58085	1500	2090	58700	55308	1258	2134	
Cagliari . . . . .	3585	14768	7645	7164	283	198	7123	6667	281	175	
Sassari . . . . .	2091	9820	5074	4732	254	88	4746	4430	234	82	
<b>Sardegna . . .</b>	5676	24588	12719	11896	537	286	11869	11097	515	257	
<b>REGNO . . .</b>	234819	1057763	544007	512452	18428	13127	513756	484023	17037	12696	

DELLO STATO CIVILE.  
e compartimenti.

Anno 1901.

Totale dei nati-morti	NATI-MORTI						MORTI			FIGLI NATURALI LEGITTIMATI		PROVINCIE E COMPARTIMENTI
	MASCHI			FEMMINE			Maschi	Femmine	Totale	Maschi	Femmine	
	Totale	Legittimi	Illegittimi e nati morti di stato civile ignoto	Totale	Legittime	Illegittime e nate morte di stato civile ignoto						
786	445	434	11	341	328	13	6292	6482	12774	18	18	Potenza - Basilicata.
599	347	322	25	252	212	40	5578	5856	11434	73	61	Catanzaro.
610	333	309	24	277	241	36	4487	5026	9513	64	49	Cosenza.
697	393	364	29	304	288	16	5108	5312	10420	51	50	Reggio di Calabria.
1906	1073	995	78	833	741	92	15173	16194	31367	188	160	Calabrie.
567	297	285	12	270	257	13	4385	4299	8684	88	78	Caltanissetta.
1208	670	607	63	538	474	64	7999	8040	16039	174	158	Catania.
631	348	338	10	283	267	16	4696	4789	9485	130	106	Girgenti.
625	374	336	38	251	225	26	5456	5541	10997	185	184	Messina.
995	536	516	20	459	436	23	8712	8555	17267	339	277	Palermo.
768	407	364	43	361	316	45	5393	5334	10727	108	86	Siracusa.
527	300	289	11	227	217	10	3863	3749	7612	72	46	Trapani.
5321	2932	2735	197	2389	2192	197	40504	40307	80811	1096	935	Sicilia.
468	258	222	36	210	183	27	5514	5136	10650	227	153	Cagliari.
320	165	153	12	155	132	23	3236	3077	6313	144	118	Sassari.
788	423	375	48	365	315	50	8750	8213	16963	371	301	Sardegna.
46254	25836	23888	1948	20418	18770	1648	363417	351619	715036	13153	11620	REGNO.

C. Nei 284 comuni capoluoghi di provincia, di circondario o distretto e nei 61

Anno 1901.

COMUNI	MATRIMONI	NATI									
		Totale dei nati	MASCHI					FEMMINE			
			Totale	Legittimi	Illegittimi riconosciuti da uno o da entrambi i genitori	Illegittimi non riconosciuti e nati di stato civile ignoto	Totale	Legittime	Illegittime riconosciute da uno o da entrambi i genitori	Illegittime non riconosciute e nate di stato civile ignote	
<b>Alessandria</b> . . . . .	488	1892	933	884	17	32	959	916	8	3	
Acqui . . . . .	93	405	212	198	2	12	193	188	1	4	
Asti . . . . .	286	1002	498	481	2	15	504	482	4	18	
Casale Monferrato . . . . .	210	801	395	389	..	6	406	399	1	6	
Novi Ligure . . . . .	141	469	244	232	5	7	225	212	5	8	
Tortona . . . . .	120	480	229	221	..	8	251	242	..	9	
<b>Cuneo</b> . . . . .	160	731	366	317	4	15	365	346	2	17	
Alba . . . . .	105	397	202	191	1	10	195	181	..	14	
Mondovì . . . . .	117	511	263	259	3	7	248	232	4	12	
Saluzzo . . . . .	85	431	229	212	2	15	202	189	2	11	
<b>Novara</b> . . . . .	281	1279	673	595	12	66	606	532	12	62	
Biella . . . . .	115	491	251	223	13	15	240	224	7	9	
Domodossola . . . . .	20	136	63	54	5	4	73	61	1	11	
Pallanza . . . . .	35	122	66	62	..	4	56	50	1	5	
Varallo . . . . .	28	104	57	52	..	5	47	40	2	5	
Vercelli . . . . .	193	746	369	340	3	26	377	356	1	20	
<b>Torino</b> . . . . .	2207	7222	3755	3264	340	151	3467	3023	296	148	
Aosta . . . . .	46	180	75	67	4	4	105	90	7	8	
Ivrea . . . . .	67	224	123	114	5	4	101	96	4	1	
Pinerolo . . . . .	95	419	226	210	6	10	193	186	3	4	
Susa . . . . .	21	132	67	61	2	4	65	62	2	1	
<b>Genova</b> . . . . .	1487	5870	2997	2639	131	227	2873	2507	165	201	
Albenga . . . . .	45	155	88	81	2	5	67	59	..	8	
Chiavari . . . . .	65	295	157	145	2	10	138	129	1	8	
Savona . . . . .	226	1090	585	540	10	35	505	465	11	29	
Spezia . . . . .	395	2000	1000	911	53	36	1000	906	59	35	
San Pier d'Arena . . . . .	240	1043	524	499	13	12	519	498	12	9	
<b>Porto Maurizio</b> . . . . .	36	168	88	81	5	2	80	76	4	..	
San Remo . . . . .	135	429	211	194	11	6	218	197	9	12	
<b>Bergamo</b> . . . . .	273	1473	764	727	..	37	709	653	9	47	
Clusone . . . . .	26	176	93	93	..	..	83	83	..	..	
Treviglio . . . . .	128	606	315	312	..	3	291	286	..	5	

(1) Oltre che pei 61 comuni non capoluoghi aventi più di 20,000 abitanti, secondo il censimento del 10 febbraio 1901, si sono date le notizie popolazione inferiore a 20,000 abitanti, ma che ne avevano più di 15,000 al 1° gennaio 1882; e ciò si è fatto allo scopo di mantenere nella presente

DELLO STATO CIVILE.

comuni non capoluoghi che al 10 febbraio 1901 avevano più di 20000 abitanti (1).

Anno 1901.

Totale dei nati-morti	NATI-MORTI						MORTI			FIGLI NATURALI LEGITTIMATI		COMUNI
	MASCHI			FEMMINE			Maschi	Femmine	Totale	Maschi	Femmine	
	Totale	Legittimi	Illegittimi e nati morti di stato civile ignoto	Totale	Legittime	Illegittime e nate morte di stato civile ignoto						
65	37	33	4	28	26	2	807	642	1449	14	16	Alessandria.
19	11	11	..	8	8	..	142	122	264	..	..	Acqui.
78	47	45	2	31	29	2	342	286	628	6	2	Asti.
64	34	32	2	30	29	1	333	285	618	..	2	Casale Monferrato.
20	10	10	..	10	10	..	133	136	269	6	4	Novi Ligure.
15	8	6	2	7	7	..	167	123	290	..	..	Tortona.
50	31	30	1	19	16	3	331	306	637	3	3	Cuneo.
24	14	11	3	10	7	3	135	134	269	..	..	Alba.
28	16	16	..	12	11	1	193	177	370	1	1	Mondovi.
22	15	14	1	7	6	1	175	142	317	..	2	Saluzzo.
46	31	25	6	15	10	5	624	537	1161	3	2	Novara.
11	10	7	3	1	1	..	194	165	359	3	2	Biella.
1	..	..	..	1	1	..	64	41	105	..	..	Domodossola.
10	4	3	1	6	6	..	60	46	106	..	..	Pallanza.
2	2	2	..	..	..	..	37	54	91	..	..	Varallo.
19	9	8	1	10	9	1	439	334	773	2	..	Vercelli.
476	249	195	54	227	181	46	3423	3202	6625	102	65	Torino.
12	6	5	1	6	6	..	124	118	242	1	..	Aosta.
4	4	4	..	..	..	..	102	85	187	2	2	Ivrea.
22	13	12	1	9	7	2	203	192	395	1	1	Pinerolo.
10	6	5	1	4	3	1	37	39	76	2	..	Susa.
460	273	232	41	187	162	25	2805	2473	5278	62	53	Genova.
9	5	5	..	4	3	1	68	61	129	2	..	Albenga.
8	7	6	1	1	1	..	135	120	255	2	3	Chiavari.
46	25	24	1	21	18	3	356	303	659	13	10	Savona.
123	67	58	9	56	53	3	648	490	1138	31	42	Spezia.
36	18	18	..	18	16	2	315	304	619	8	14	San Pier d'Arena.
7	3	3	..	4	4	..	65	57	122	..	3	Porto Maurizio.
48	28	23	5	20	17	3	197	187	384	6	8	San Remo.
55	26	24	2	29	28	1	775	717	1492	3	3	Bergamo.
3	3	3	..	..	..	..	59	58	117	..	..	Clusone.
17	9	9	..	8	8	..	230	218	448	1	..	Treviglio.

per altri cinque comuni (e cioè: Gravina in Puglia, San Marco in Lamis, Avigliano, San Cataldo e Leonforte) che avevano, alla stessa data, una statistica, relativa all'anno 1901, tutti i comuni che erano contemplati nelle statistiche degli anni precedenti.

C. Nei 284 comuni capoluoghi di provincia, di circondario o distretto e nei 61

Anno 1901.

COMUNI	MATRIMONI	NATI									
		Totale dei nati	MASCHI					FEMMINE			
			Totale	Legittimi	Illegittimi riconosciuti da uno o da entrambi i genitori	Illegittimi non riconosciuti e nati di stato civile ignoto	Totale	Legittime	Illegittime riconosciute da uno o da entrambi i genitori	Illegittime non riconosciute e nate di stato civile ignoto	
<b>Brescia</b> . . . . .	416	1900	920	833	12	75	980	869	14	97	
Breno . . . . .	28	99	49	47	..	2	50	48	..	2	
Chiari . . . . .	70	417	220	215	3	2	197	195	..	2	
Salò . . . . .	30	145	79	72	..	7	66	63	..	3	
Verolanuova . . . . .	41	203	106	105	..	1	97	96	..	1	
<b>Como</b> . . . . .	270	902	504	460	10	34	398	360	9	29	
Lecco . . . . .	93	288	157	155	..	2	131	126	3	2	
Varese . . . . .	133	522	267	262	1	4	255	246	1	8	
<b>Cremona</b> . . . . .	250	1175	584	524	7	53	591	537	7	47	
Casalmaggiore . . . . .	111	518	266	260	2	4	252	246	1	5	
Crema . . . . .	71	265	134	121	2	11	131	118	..	13	
<b>Mantova</b> . . . . .	168	664	341	277	18	46	323	255	17	51	
Asola . . . . .	54	240	128	124	3	1	112	106	2	4	
Bozzolo . . . . .	42	99	54	53	..	1	45	44	..	1	
Canneto sull'Oglio . . . . .	27	138	59	58	..	1	79	77	..	2	
Castiglione delle Stiviere . . . . .	50	204	100	98	1	1	104	101	..	3	
Gonzaga . . . . .	65	315	153	136	11	6	162	147	10	5	
Ostiglia . . . . .	50	231	120	113	6	1	111	108	3	..	
Revere . . . . .	30	104	54	52	2	..	50	44	3	3	
Sermide . . . . .	41	257	130	119	7	4	127	116	9	2	
Viadana . . . . .	142	597	302	297	1	4	295	285	..	10	
Volta Mantovana . . . . .	25	122	47	46	1	..	75	75	..	..	
<b>Milano</b> . . . . .	3539	12097	6662	6188	318	206	6435	5880	326	229	
Abbiategrasso . . . . .	95	434	223	222	1	..	211	211	..	..	
Gallarate . . . . .	83	393	202	198	..	4	191	190	..	1	
Lodi . . . . .	189	841	434	418	..	16	407	393	..	14	
Monza . . . . .	294	1490	777	765	6	6	713	705	1	7	
<b>Pavia</b> . . . . .	212	880	452	390	8	54	428	373	3	52	
Bobbio . . . . .	37	160	85	83	..	2	75	72	1	2	
Mortara . . . . .	67	238	129	124	2	3	109	106	2	1	
Voghera . . . . .	107	545	283	255	3	25	262	244	3	15	
Vigevano . . . . .	208	597	312	302	..	10	285	275	1	9	

(1) Si veggia la nota a pagina 22.



DELLO STATO CIVILE.

comuni non capoluoghi che al 10 febbraio 1901 avevano più di 20000 abitanti (1).

Anno 1901.

Totale dei nati-morti	NATI-MORTI						MORTI			FIGLI NATURALI LEGITTIMATI		COMUNI
	MASCHI			FEMMINE			Maschi	Femmine	Totale	Maschi	Femmine	
	Totale	Legittimi	Illegittimi e nati morti di stato civile ignoto	Totale	Legittime	Illegittime e nate morte di stato civile ignoto						
155	90	80	10	65	56	9	1076	977	2053	8	10	Brescia.
6	4	4	..	2	2	..	34	30	64	1	1	Breno.
23	9	8	1	14	11	3	168	153	321	1	..	Chiari.
8	1	1	..	7	6	1	68	78	146	..	..	Salò.
7	6	6	..	1	1	..	79	78	157	..	..	Verolanuova.
68	38	33	5	30	29	1	511	446	957	1	3	Como.
19	11	11	..	8	7	1	135	120	255	..	..	Lecco.
28	15	15	..	13	13	..	173	150	323	..	1	Varese.
62	34	30	4	28	25	3	745	706	1451	6	2	Cremona.
16	8	8	..	8	8	..	197	160	357	1	1	Casalmaggiore.
9	7	6	1	2	1	1	154	157	311	..	..	Crema.
48	25	17	8	23	21	2	451	463	914	7	9	Mantova.
13	7	7	..	6	6	..	69	71	140	2	..	Asola.
8	3	3	..	5	5	..	40	36	76	..	1	Bozzolo.
1	1	1	..	..	..	..	45	33	78	..	..	Canneto sull'Oglio.
8	8	6	2	..	..	..	83	85	168	1	2	Castiglione delle S.
18	8	8	..	10	8	2	59	62	121	11	10	Gonzaga.
3	2	2	..	1	1	..	81	61	142	4	2	Ostiglia.
7	3	3	..	4	3	1	44	30	74	1	1	Revere.
14	9	8	1	5	4	1	94	65	159	2	..	Sermide.
29	17	16	1	12	12	..	167	184	351	..	..	Viadana.
14	8	8	..	6	6	..	44	63	107	..	..	Volta Mantovana.
536	320	283	37	216	183	33	5510	5393	10903	22	10	Milano.
28	20	19	1	8	8	..	194	165	359	2	1	Abbiategrosso.
6	3	3	..	3	3	..	140	112	252	..	..	Gallarate.
22	11	11	..	11	10	1	446	413	859	..	..	Lodi.
33	21	21	..	12	12	..	504	475	979	1	..	Monza.
66	33	27	6	33	29	4	530	441	971	10	7	Pavia.
6	4	4	..	2	2	..	47	40	87	..	..	Bobbio.
4	3	1	2	1	1	..	91	71	162	..	..	Mortara.
35	20	20	..	15	15	..	259	257	516	2	3	Voghera.
31	18	17	1	13	13	..	213	228	441	..	1	Vigevano.

C. Nei 284 comuni capoluoghi di provincia, di circondario o distretto e nei 61

Anno 1901.

COMUNI	MATRIMONI	NATI									
		Totale dei nati	MASCHI					FEMMINE			
			Totale	Legittimi	Illegittimi riconosciuti da uno o da entrambi i genitori	Illegittimi non riconosciuti e nati di stato civile ignoto	Totale	Legittime	Illegittime riconosciute da uno o da entrambi i genitori	Illegittime non riconosciute e nate di stato civile ignoto	
<b>Sondrio</b> . . . . .	55	207	109	104	3	2	98	93	2	3	
<b>Belluno</b> . . . . .	152	704	370	360	5	5	334	330	3	1	
Agordo . . . . .	21	112	49	45	..	4	63	61	..	2	
Auronzo . . . . .	17	130	62	60	2	..	68	65	2	1	
Feltre . . . . .	122	553	296	292	1	3	257	252	1	4	
Fonzaso . . . . .	44	213	114	110	4	..	99	97	2	..	
Longarone . . . . .	33	122	61	60	1	..	61	60	1	..	
Pieve di Cadore . . . . .	23	93	41	38	3	..	52	52	..	..	
<b>Padova</b> . . . . .	504	2545	1290	1125	92	73	1255	1107	72	76	
Campo San Piero . . . . .	31	190	94	90	1	3	96	92	3	1	
Cittadella . . . . .	68	352	189	184	4	1	163	162	..	1	
Conselve . . . . .	36	190	100	95	2	3	90	89	..	1	
Este . . . . .	57	357	183	163	9	11	174	163	6	5	
Monselice . . . . .	80	411	211	202	5	4	200	192	5	3	
Montagnana . . . . .	71	373	196	186	1	9	177	168	1	8	
Pieve di Sacco . . . . .	68	346	180	174	5	1	166	163	2	1	
<b>Rovigo</b> . . . . .	52	318	158	136	8	14	160	142	9	9	
Adria . . . . .	107	638	315	258	48	9	323	259	51	13	
Ariano Polesine . . . . .	55	310	160	123	27	10	150	114	31	5	
Badia Polesine . . . . .	37	197	100	96	..	4	97	93	2	2	
Lendinara . . . . .	59	273	128	123	3	2	145	138	3	4	
Massa Superiore . . . . .	27	123	62	55	6	1	61	57	1	3	
Ochiobello . . . . .	39	177	88	77	11	..	89	72	17	..	
Polesella . . . . .	34	139	71	62	7	2	68	65	3	..	
<b>Treviso</b> . . . . .	215	1005	516	459	28	29	489	444	21	24	
Asolo . . . . .	43	206	110	107	2	1	96	90	4	2	
Castelfranco Veneto . . . . .	72	465	247	237	2	8	218	214	1	3	
Conegliano . . . . .	56	342	173	170	2	1	169	163	3	3	
Montebelluna . . . . .	82	414	204	188	13	3	210	189	18	3	
Oderzo . . . . .	44	291	155	155	..	..	136	133	1	2	
Valdobbiadene . . . . .	34	192	103	100	1	2	89	87	1	1	
Vittorio . . . . .	145	670	328	318	4	6	342	333	1	8	

(1) Si veggia la nota a pagina 22.

DELLO STATO CIVILE.

comuni non capoluoghi che al 10 febbraio 1901 avevano più di 20000 abitanti (1).

Anno 1901.

Totale dei nati-morti	NATI-MORTI						MORTI			FIGLI NATURALI LEGITTIMATI		COMUNI
	MASCHI			FEMMINE			Maschi	Femmine	Totale	Maschi	Femmine	
	Totale	Legittimi	Illegittimi e nati morti di stato civile ignoto	Totale	Legittime	Illegittime e nate morte di stato civile ignoto						
11	7	6	1	4	4	..	74	70	144	..	..	Sondrio.
15	10	10	..	5	4	1	227	196	423	4	1	Belluno.
..	..	..	..	..	..	..	28	31	59	..	..	Agordo.
6	2	2	..	4	3	1	38	30	68	..	..	Auronzo.
17	9	9	..	8	8	..	142	178	320	1	3	Feltre.
8	5	5	..	3	3	..	50	41	91	4	5	Fonzaso.
4	2	2	..	2	2	..	45	37	82	5	2	Longarone.
2	..	..	..	2	2	..	42	37	79	..	1	Pieve di Cadore.
73	45	36	9	28	25	3	898	804	1702	53	51	Padova.
4	3	3	..	1	1	..	72	66	138	..	..	Campo San Piero.
17	8	8	..	9	8	1	124	138	262	..	1	Cittadella.
4	2	2	..	2	2	..	63	49	112	4	1	Conselve.
4	1	1	..	3	2	1	169	204	373	9	7	Este.
13	5	5	..	8	7	1	158	149	307	4	7	Monselice.
9	6	5	1	3	3	..	110	104	214	..	..	Montagnana.
22	11	11	..	11	11	..	129	126	255	1	2	Piove di Sacco.
9	5	4	1	4	4	..	128	136	264	8	4	Rovigo.
19	11	9	2	8	7	1	222	190	412	23	27	Adria.
2	1	1	..	1	1	..	74	65	139	16	17	Ariano Polesine.
1	1	1	..	..	..	..	101	68	169	..	..	Badia Polesine.
10	6	5	1	4	2	2	83	74	157	..	..	Lendinara.
5	1	..	1	4	3	1	36	35	71	1	1	Massa Superiore.
8	5	5	..	3	3	..	34	30	64	4	6	Occhiobello.
8	5	3	2	3	3	..	39	21	60	..	..	Polesella.
42	28	24	4	14	13	1	448	372	820	24	21	Treviso.
1	..	..	..	1	1	..	72	38	110	6	5	Asolo.
17	11	11	..	6	6	..	147	132	279	3	3	Castelfranco Veneto
12	6	6	..	6	6	..	87	73	160	2	2	Conegliano.
16	11	10	1	5	3	2	118	124	242	12	9	Montebelluna.
3	1	1	..	2	2	..	75	68	143	..	1	Oderzo.
9	8	8	..	1	1	..	74	97	171	..	..	Valdobbiadene.
22	13	13	..	9	8	1	210	193	403	6	7	Vittorio.

C. Nei 284 comuni capoluoghi di provincia, di circondario o distretto e nei 61

Anno 1901.

COMUNI	MATRIMONI	NATI									
		Totale dei nati	MASCHI					FEMMINE			
			Totale	Legittimi	Illegittimi riconosciuti da uno o da entrambi i genitori	Illegittimi non riconosciuti e nati di stato civile ignoto	Totale	Legittime	Illegittime riconosciute da uno o da entrambi i genitori	Illegittime non riconosciute e nate di stato civile ignoto	
<b>Udine</b> . . . . .	245	1103	593	516	43	34	510	432	48	30	
Ampezzo . . . . .	21	101	37	34	2	1	64	61	1	2	
Cividale del Friuli . . . . .	59	260	131	117	14	..	129	114	14	1	
Codroipo . . . . .	46	221	113	109	1	3	108	106	1	1	
Gemona . . . . .	69	323	162	158	1	3	161	155	1	5	
Latisana . . . . .	42	200	102	92	9	1	98	92	6	..	
Maniago . . . . .	54	199	107	105	1	1	92	90	1	1	
Moggio Udinese . . . . .	34	125	71	70	..	1	54	54	..	..	
Palmanova . . . . .	27	107	54	47	7	..	53	46	6	1	
Pordenone . . . . .	92	459	257	250	4	3	202	198	1	3	
Sacile . . . . .	54	223	119	117	2	..	104	103	1	..	
San Daniele del Friuli . . . . .	53	214	104	96	7	1	110	106	4	..	
San Pietro al Natisone . . . . .	26	101	56	51	3	2	45	40	5	..	
San Vito al Tagliamento . . . . .	81	336	173	171	1	1	163	155	8	..	
Spilimbergo . . . . .	50	222	112	111	1	..	110	105	1	4	
Tarcento . . . . .	29	172	93	87	5	1	79	72	6	1	
Tolmezzo . . . . .	40	159	80	77	3	..	79	79	..	..	
<b>Venezia</b> . . . . .	862	3894	2003	1744	119	140	1891	1652	117	122	
Chioggia . . . . .	218	1221	666	590	73	3	555	506	48	1	
Dolo . . . . .	41	225	120	109	7	4	105	96	6	3	
Mestre . . . . .	91	433	217	203	5	9	216	205	9	2	
Mirano . . . . .	52	373	197	192	3	2	176	166	5	5	
Portogruaro . . . . .	64	345	181	173	6	2	164	150	8	6	
San Donà di Piave . . . . .	56	373	189	167	20	2	184	163	15	6	
<b>Verona</b> . . . . .	422	1716	873	744	39	90	843	730	32	81	
Bardolino . . . . .	25	94	47	47	..	..	47	46	..	1	
Caprino Veronese . . . . .	45	179	101	100	..	1	78	75	2	1	
Cologna Veneta . . . . .	48	251	115	115	..	..	136	133	1	2	
Isola della Scala . . . . .	41	220	114	111	3	..	106	106	..	..	
Legnago . . . . .	95	456	211	201	6	4	245	237	7	1	
San Bonifacio . . . . .	36	244	127	126	1	..	117	115	1	1	
Sanguinetto . . . . .	18	82	47	46	..	1	35	33	..	2	
San Pietro Incariano . . . . .	22	85	47	45	1	1	38	38	..	..	
Tregnago . . . . .	24	121	56	55	1	..	65	64	1	..	
Villafranca di Verona . . . . .	56	287	151	149	..	2	136	136	..	..	

(1) Si veggia la nota a pagina 22.

DELLO STATO CIVILE.

comuni non capoluoghi che al 10 febbraio 1901 avevano più di 20000 abitanti (1).

Anno 1901.

Totale dei nati-morti	NATI-MORTI						MORTI			FIGLI NATURALI LEGITTIMATI		COMUNI
	MASCHI			FEMMINE			Maschi	Femmine	Totale	Maschi	Femmine	
	Totale	Legittimi	Illegittimi e nati morti di stato civile ignoto	Totale	Legittime	Illegittime e nate morte di stato civile ignoto						
38	25	23	2	13	12	1	482	429	911	22	18	Udine.
2	2	1	1	..	..	..	18	98	46	1	2	Ampezzo.
18	12	12	..	6	5	1	95	95	190	3	7	Cividale del Friuli.
6	2	2	..	4	4	..	47	58	105	..	..	Codroipo.
6	3	3	..	3	2	1	96	117	213	7	10	Gemona.
11	7	5	2	4	4	..	60	52	112	3	4	Latisana.
..	..	..	..	..	..	..	41	51	92	1	2	Maniago.
2	1	1	..	1	1	..	36	34	70	4	3	Moggio Udinese.
5	3	3	..	2	2	..	57	58	115	1	4	Palmanova.
11	8	7	1	3	3	..	161	138	299	12	5	Pordenone.
12	6	5	1	6	6	..	71	59	130	3	1	Sacile.
13	8	7	1	5	5	..	99	55	154	1	..	S. Daniele del Friuli
10	4	4	..	6	6	..	23	24	47	2	4	S. Pietro al Natisone
21	14	13	1	7	5	2	98	106	204	4	3	S. Vito al Tagliam.
2	2	2	..	..	..	..	74	59	133	5	7	Spilimbergo.
1	..	..	..	1	1	..	49	44	93	10	3	Tarcento.
12	6	6	..	6	6	..	62	70	132	2	..	Tolmezzo.
166	92	76	16	74	62	12	1870	1818	3688	79	70	Venezia.
32	15	13	2	17	15	2	419	404	823	31	21	Chioggia.
13	8	8	..	5	4	1	92	94	186	4	2	Dolo.
9	7	6	1	2	2	..	127	98	225	4	5	Mestre.
6	5	5	..	1	1	..	77	64	141	1	..	Mirano.
10	7	6	1	3	2	1	107	96	203	8	13	Portogruaro.
12	7	4	3	5	4	1	82	76	158	13	7	San Donà di Piave.
156	88	78	10	68	55	13	876	835	1711	44	27	Verona.
4	2	2	..	2	2	..	34	22	56	..	..	Bardolino.
13	11	11	..	2	2	..	71	55	126	..	..	Caprino Veronese.
12	4	4	..	8	8	..	95	89	184	3	..	Cologna Veneta.
1	..	..	..	1	1	..	79	76	155	..	..	Isola della Scala.
28	15	14	1	13	11	2	137	140	277	..	2	Legnago.
13	8	8	..	5	5	..	65	71	136	..	1	San Bonifacio.
..	..	..	..	..	..	..	19	17	36	..	..	Sanguinetto.
8	3	3	..	5	5	..	21	31	52	1	..	S. Pietro Incariano.
1	1	1	..	..	..	..	44	31	75	..	..	Tregnago.
2	2	2	..	..	..	..	97	90	187	..	..	Villafranca di Ver.

C. Nei 284 comuni capoluoghi di provincia, di circondario o distretto e nei 61

Anno 1901.

COMUNI	MATRIMONI	NATI									
		Totale dei nati	MASCHI					FEMMINE			
			Totale	Legittimi	Illegittimi riconosciuti da uno o da entrambi i genitori	Illegittimi non riconosciuti di stato civile ignoto	Totale	Legittime	Illegittime riconosciute da uno o da entrambi i genitori	Illegittime non riconosciute e nate di stato civile ignoto	
<b>Vicenza</b> . . . . .	288	1436	734	674	14	46	702	626	9	67	
Arzignano . . . . .	66	335	161	157	3	1	174	172	..	2	
Asiago . . . . .	69	251	125	123	2	..	126	125	1	..	
Barbarano . . . . .	10	75	39	36	1	2	36	35	..	1	
Bassano . . . . .	96	421	215	197	3	15	206	199	2	5	
Lonigo . . . . .	66	347	181	174	5	2	166	159	2	5	
Marostica . . . . .	30	166	83	80	1	2	83	79	..	4	
Schio . . . . .	83	413	218	209	5	4	195	191	3	1	
Thiene . . . . .	45	247	124	122	..	2	123	121	..	2	
Valdagno . . . . .	59	336	178	165	8	5	158	149	7	2	
<b>Bologna</b> . . . . .	944	3884	1718	1414	152	152	1666	1412	135	119	
Imola . . . . .	200	888	462	399	41	22	426	372	34	20	
Vergato . . . . .	35	199	100	93	1	6	99	91	1	7	
<b>Ferrara</b> . . . . .	661	3059	1578	1238	258	82	1481	1153	253	75	
Cento . . . . .	155	609	302	290	9	3	307	294	10	3	
Comacchio . . . . .	81	379	190	150	31	9	189	144	34	11	
Argenta . . . . .	200	730	372	252	113	7	358	243	107	8	
Copparo . . . . .	388	1712	883	514	332	37	829	506	300	23	
Portomaggiore . . . . .	142	792	432	267	147	18	360	237	115	8	
<b>Forlì</b> . . . . .	274	1157	587	493	74	20	570	498	58	14	
Cesena . . . . .	402	1369	735	500	222	13	634	422	186	26	
Rimini . . . . .	368	1522	793	660	108	25	729	592	105	32	
<b>Modena</b> . . . . .	436	1794	930	855	17	58	864	782	21	61	
Mirandola . . . . .	88	442	232	215	6	11	210	199	10	1	
Pavullo nel Frignano . . . . .	86	474	234	212	13	9	240	217	10	13	
Carpi . . . . .	167	874	419	395	12	12	455	427	15	13	
<b>Parma</b> . . . . .	263	1349	702	555	35	112	647	492	36	119	
Borgo San Donnino . . . . .	76	408	217	213	2	2	191	188	1	2	
Borgotaro . . . . .	65	327	168	168	..	..	159	159	..	..	
<b>Piacenza</b> . . . . .	184	949	486	407	15	64	463	390	8	65	
Fiorenzuola d'Arda . . . . .	42	244	112	105	..	7	132	121	4	7	

(1) Si veggia la nota a pagina 22.

DELLO STATO CIVILE.

comuni non capoluoghi che al 10 febbraio 1901 avevano più di 20000 abitanti (1).

Anno 1901.

Totale dei nati-morti	NATI-MORTI						MORTI			FIGLI NATURALI LEGITTIMATI		COMUNI
	MASCHI			FEMMINE			Maschi	Femmine	Totale	Maschi	Femmine	
	Totale	Legittimi	Illegittimi e nati morti di stato civile ignoto	Totale	Legittime	Illegittime e nate morte di stato civile ignoto						
37	20	20	..	17	13	4	609	567	1176	15	8	Vicenza.
24	12	12	..	12	12	..	80	81	161	..	1	Arzignano.
2	2	1	1	..	..	..	50	54	104	..	..	Asiago.
1	1	1	..	..	..	..	24	21	45	..	..	Barbarano.
25	12	11	1	13	12	1	169	151	320	6	5	Bassano.
11	6	6	..	5	5	..	132	107	239	1	1	Lonigo.
9	7	7	..	2	2	..	79	64	143	3	..	Marostica.
12	5	5	..	7	7	..	149	139	288	3	2	Schio.
10	6	6	..	4	4	..	114	94	208	1	..	Thiene.
15	9	8	1	6	5	1	101	108	209	8	5	Valdagno
169	95	69	26	74	46	28	1699	1559	3258	79	76	Bologna.
38	19	15	4	19	17	2	448	422	870	33	27	Imola
6	4	4	..	2	2	..	54	38	92	3	4	Vergato.
133	73	52	21	60	43	17	987	981	1968	243	204	Ferrara.
27	13	11	2	14	14	..	178	174	352	14	17	Cento.
19	12	9	3	7	6	1	130	102	232	34	29	Comacchio.
25	14	12	2	11	7	4	191	193	384	103	91	Argenta.
61	36	24	12	25	17	8	432	427	859	169	149	Copparo.
33	20	12	8	13	9	4	234	198	432	54	51	Portomaggiore
42	22	21	1	20	19	1	444	398	842	45	29	Forli.
60	35	25	10	25	16	9	449	426	875	214	176	Cesena.
38	20	19	1	18	11	7	525	530	1055	110	109	Rimini.
79	51	46	5	28	24	4	869	821	1690	21	15	Modena.
22	8	8	..	14	14	..	153	142	295	9	8	Mirandola.
32	17	14	3	15	14	1	121	148	269	12	5	Pavullo nel Frign.
27	14	11	3	13	13	..	330	312	642	12	13	Carpi.
76	39	31	8	37	29	8	882	745	1627	23	19	Parma.
16	7	7	..	9	8	1	214	152	366	4	2	Borgo S. Donnino.
20	11	11	..	9	9	..	82	96	178	..	..	Borgotaro.
45	25	22	3	20	15	5	599	551	1150	6	9	Piacenza.
20	7	7	..	13	13	..	72	70	142	..	1	Florenzuola d'Arda.

C. Nei 284 comuni capoluoghi di provincia, di circondario o distretto e nei 61

Anno 1901.

COMUNI	MATRIMONI	NATI									
		Totale dei nati	MASCHI					FEMMINE			
			Totale	Legittimi	Illegittimi riconosciuti da uno o da entrambi i genitori	Illegittimi non riconosciuti o nati di stato civile ignoto	Totale	Legittime	Illegittime riconosciute da uno o da entrambi i genitori	Illegittime non riconosciute o nate di stato civile ignoto	
Ravenna . . . . .	486	1536	790	654	119	17	746	625	98	23	
Faenza . . . . .	206	797	401	375	8	18	396	374	5	17	
Lugo . . . . .	181	784	394	348	31	15	390	336	38	16	
Reggio nell'Emilia . . . . .	388	2044	1038	988	14	36	1006	947	14	45	
Guastalla . . . . .	76	382	183	177	..	6	199	195	1	3	
Arezzo . . . . .	276	1360	667	621	13	33	693	657	9	27	
Cortona . . . . .	205	867	453	432	12	9	414	389	12	13	
Firenze . . . . .	1364	4732	2436	2033	80	323	2296	1918	80	298	
Pistoia . . . . .	523	1949	1017	946	26	45	932	879	19	34	
Rocca San Casciano . . . . .	27	149	73	68	5	..	76	67	9	..	
San Miniato . . . . .	113	581	301	285	14	2	280	252	22	6	
Empoli . . . . .	156	593	304	299	3	2	289	281	4	4	
Prato in Toscana . . . . .	375	1522	765	730	25	10	757	723	24	10	
Grosseto . . . . .	68	195	101	86	5	10	94	81	9	4	
Livorno . . . . .	688	2481	1254	1171	42	41	1227	1135	53	39	
Portoferraio . . . . .	51	126	66	59	4	3	60	57	2	1	
Lucca . . . . .	474	2019	1092	1000	35	57	927	860	27	40	
Capannori . . . . .	373	1330	701	689	11	1	679	668	6	5	
Massa . . . . .	180	979	488	360	111	17	491	352	115	24	
Castelnuovo di Garfagnana . . . . .	37	135	73	65	6	2	62	54	5	3	
Pontremoli . . . . .	109	514	276	264	3	9	238	220	8	10	
Carrara . . . . .	361	1557	751	645	98	8	806	678	123	5	
Pisa . . . . .	417	1571	804	728	28	48	767	715	16	36	
Volterra . . . . .	108	397	201	184	5	12	196	186	4	6	
Bagni San Giuliano . . . . .	153	625	330	325	5	..	295	287	5	3	
Cascina . . . . .	210	697	370	336	23	11	327	288	29	10	

(1) Si veggia la nota a pagina 22.



DELLO STATO CIVILE.

comuni non capoluoghi che al 10 febbraio 1901 avevano più di 20000 abitanti (1).

Anno 1901.

Totale dei nati-morti	NATI-MORTI						MORTI			FIGLI NATURALI LEGGITTIMATI		COMUNI
	MASCHI			FEMMINE			Maschi	Femmine	Totale	Maschi	Femmine	
	Totale	Legittimi	Illegittimi e nati morti di stato civile ignoto	Totale	Legittime	Illegittime e nate morte di stato civile ignoto						
36	20	15	5	16	15	1	590	579	1169	119	112	Ravenna.
12	6	6	..	6	5	1	342	296	638	..	..	Faenza.
28	22	20	2	6	5	1	262	259	521	49	51	Lugo.
66	37	37	..	29	29	..	806	707	1513	13	11	Reggio nell'Emilia.
2	1	1	..	1	1	..	132	123	255	..	..	Guastalla.
48	23	20	3	25	24	1	490	491	981	9	7	Arezzo.
52	22	18	4	30	26	4	355	279	634	10	16	Cortona.
182	96	62	34	86	66	20	2495	2196	4691	79	86	Firenze.
67	33	30	3	34	29	5	698	622	1320	29	22	Pistoia.
10	4	4	..	6	5	1	47	47	94	5	3	Rocca S. Casciano.
29	23	21	2	6	6	..	202	189	391	11	7	San Miniato.
14	6	6	..	8	8	..	233	191	424	7	3	Empoli.
50	34	30	4	16	15	1	518	509	1027	16	21	Prato in Toscana.
11	5	4	1	6	6	..	200	112	312	1	5	Grosseto.
72	42	38	4	30	27	3	1073	1056	2129	22	28	Livorno.
2	2	1	1	..	..	..	57	44	101	2	..	Portoferraio.
86	51	48	3	35	31	4	927	925	1852	24	27	Lucca.
34	19	19	..	15	14	1	389	417	806	7	10	Capannori.
77	42	37	5	35	26	9	268	288	556	60	71	Massa.
12	6	6	..	6	4	2	44	44	88	5	5	Castelnuovo di G.
14	10	8	2	4	4	..	148	159	307	6	2	Pontremoli.
53	29	26	3	24	21	3	430	409	839	100	88	Carrara.
60	39	37	2	21	20	1	716	655	1371	23	23	Pisa.
27	14	12	2	13	13	..	166	132	298	7	2	Volterra.
13	9	8	1	4	1	3	184	158	342	9	9	Bagni San Giuliano
29	16	11	5	13	13	..	186	197	383	23	20	Cascina.

C. Nei 284 comuni capoluoghi di provincia, di circondario o distretto e nei 61

Anno 1901.

COMUNI	MATRIMONI	NATI									
		Totale dei nati	MASCHI					FEMMINE			
			Totale	Legittimi	Illegittimi riconosciuti da uno o da entrambi i genitori	Illegittimi non riconosciuti e nati di stato civile ignoto	Totale	Legittime	Illegittime riconosciute da uno o da entrambi i genitori	Illegittime non riconosciute e nate di stato civile ignoto	
Siena . . . . .	142	615	302	261	10	31	313	275	11	27	
Montepulciano. . . . .	132	405	210	201	8	1	195	187	3	5	
Ancona . . . . .	358	1639	852	763	59	30	787	693	55	39	
Fabriano . . . . .	163	667	345	325	9	11	322	302	5	15	
Jesi . . . . .	168	705	342	328	1	13	363	356	3	4	
Senigallia . . . . .	138	615	332	325	3	4	283	273	4	6	
Ascoli Piceno . . . . .	194	765	392	302	73	17	373	289	67	17	
Fermo . . . . .	108	669	327	317	4	6	342	327	5	10	
Macerata . . . . .	145	634	332	314	1	17	302	289	..	13	
Camerino . . . . .	71	315	160	142	7	11	155	134	7	14	
Pesaro . . . . .	154	707	358	300	40	18	349	296	37	16	
Urbino . . . . .	120	592	305	270	26	9	287	258	17	12	
Fano . . . . .	166	845	448	417	20	11	397	366	16	15	
Perugia . . . . .	379	1695	868	786	12	70	827	756	8	63	
Foligno . . . . .	184	782	373	336	22	15	409	365	30	14	
Orvieto . . . . .	116	458	228	208	7	13	230	194	6	30	
Rieti . . . . .	125	475	241	216	11	14	234	213	9	12	
Spoleto . . . . .	175	645	321	260	37	24	324	267	24	33	
Terni . . . . .	188	918	481	428	28	25	437	384	29	24	
Città di Castello. . . . .	177	716	358	279	56	23	358	300	38	20	
Gubbio . . . . .	194	845	451	356	75	20	394	312	61	21	
Roma . . . . .	2843	11530	5940	4907	549	484	5590	4582	557	451	
Civitavecchia . . . . .	86	410	197	179	18	..	213	198	15	..	
Frosinone . . . . .	132	379	216	154	45	17	163	121	31	11	
Velletri . . . . .	142	586	293	264	25	4	293	265	25	3	
Viterbo . . . . .	144	526	273	249	13	11	253	216	23	14	
Aquila degli Abruzzi . . . . .	134	633	332	269	18	45	301	24	11	46	
Avezzano . . . . .	53	360	195	190	1	4	165	157	1	7	
Cittaducale . . . . .	27	149	75	72	3	..	74	71	3	..	
Sulmona. . . . .	123	618	317	294	10	13	301	279	11	11	

(1) Si veggia la nota a pagina 22.

DELLO STATO CIVILE.

comuni non capoluoghi che al 10 febbraio 1901 avevano più di 20000 abitanti (1).

Anno 1901.

Totale del nati-morti	NATI-MORTI						MORTI			FIGLI NATURALI LEGITTIMATI		COMUNI
	MASCHI			FEMMINE			Maschi	Femmine	Totale	Maschi	Femmine	
	Totale	Legittimi	Illegittimi e nati morti di stato civile ignoto	Totale	Legittime	Illegittime e nate morte di stato civile ignoto						
58	31	25	6	27	26	1	484	462	946	11	5	Siena.
27	21	19	2	6	6	..	198	145	283	5	6	Montepulciano.
38	19	19	..	19	16	3	584	503	1087	40	47	Ancona.
45	28	25	3	17	17	..	209	226	435	21	15	Fabriano.
36	17	17	..	19	19	..	235	231	466	5	3	Jesi.
32	17	14	3	15	15	..	289	243	532	12	3	Senigallia.
29	18	14	4	11	8	3	258	295	553	71	74	Ascoli Piceno.
24	12	12	..	12	12	..	259	238	497	3	..	Fermo.
52	28	28	..	24	19	5	226	249	475	7	8	Macerata.
19	9	9	..	10	9	1	119	144	263	10	6	Camerino.
24	14	11	3	10	8	2	309	268	577	37	29	Pesaro.
29	17	15	2	12	11	1	198	189	387	6	8	Urbino.
25	13	12	1	12	10	2	255	240	495	12	24	Fano.
120	71	67	4	49	44	5	764	729	1493	11	12	Perugia.
26	14	12	2	12	11	1	390	293	683	40	23	Foligno.
11	9	9	..	2	2	..	162	147	309	14	26	Orvieto.
31	21	18	3	10	9	1	203	191	394	2	8	Rieti.
20	13	10	3	7	4	3	239	294	533	28	21	Spoletto.
65	39	32	7	26	24	2	297	304	601	22	16	Terni.
42	25	24	1	17	13	4	301	294	595	50	34	Città di Castello.
82	48	36	12	34	30	4	294	287	581	37	47	Gubbio.
806	412	318	94	394	312	82	4927	4463	9390	252	233	Roma.
41	20	16	4	21	18	3	210	140	350	12	4	Civitavecchia.
29	17	6	11	12	6	6	125	121	246	54	47	Frosinone.
46	21	16	5	25	20	5	220	206	426	11	9	Velletri.
23	15	9	6	8	8	..	239	211	450	23	17	Viterbo.
40	25	23	2	15	13	2	234	237	471	11	14	Aquila degli Abruzzi
..	..	..	..	..	..	..	95	95	190	2	1	Avezzano.
6	3	3	..	3	3	..	39	48	87	1	2	Cittaducale.
64	39	39	..	25	25	..	209	182	391	3	2	Sulmona.

C. Nei 284 comuni capoluoghi di provincia, di circondario o distretto e nei 61

Anno 1901.

COMUNI	MATRIMONI	NATI									
		Totale dei nati	MASCHI					FEMMINE			
			Totale	Legittimi	Illegittimi riconosciuti da uno o da entrambi i genitori	Illegittimi non riconosciuti e nati di stato civile ignoto	Totale	Legittime	Illegittime riconosciute da uno o da entrambi i genitori	Illegittime non riconosciute e nate di stato civile ignoto	
<b>Campobasso</b> . . . . .	99	509	268	226	1	41	241	191	1	49	
Isernia. . . . .	62	306	147	134	3	10	159	154	1	4	
Larino. . . . .	58	226	115	104	1	10	111	107	..	4	
<b>Chieti</b> . . . . .	145	736	363	336	2	25	373	350	3	20	
Lanciano . . . . .	128	600	300	279	4	17	300	282	5	13	
Vasto . . . . .	127	536	266	260	2	4	270	264	2	4	
<b>Teramo</b> . . . . .	137	682	350	296	..	54	332	284	..	48	
Penne. . . . .	73	319	166	145	5	16	153	139	1	13	
<b>Avellino</b> . . . . .	150	756	380	339	5	36	376	332	7	37	
Ariano di Puglia . . . . .	133	715	340	293	3	44	375	323	..	52	
S. Angelo dei Lombardi . . . . .	43	185	99	91	..	8	86	81	..	5	
<b>Benevento</b> . . . . .	165	815	428	395	..	33	387	350	..	37	
Cerreto Sannita . . . . .	23	146	67	65	..	2	79	74	2	3	
S. Bartolomeo in Galdo . . . . .	48	364	194	193	..	1	170	170	..	..	
<b>Caserta</b> . . . . .	200	1053	535	457	12	66	518	425	10	83	
Gaeta . . . . .	26	97	56	52	1	3	41	40	1	..	
Nola . . . . .	90	395	199	191	5	3	196	185	4	7	
Piedimonte d'Alife. . . . .	41	147	77	75	..	2	70	67	..	3	
Sora . . . . .	124	543	278	274	..	4	265	258	2	5	
Aversa. . . . .	120	635	289	276	2	11	346	329	5	12	
Maddaloni. . . . .	153	688	366	349	4	13	322	309	3	10	
S. Maria Capua Vetere . . . . .	144	620	300	288	6	6	320	305	8	7	
Sessa Aurunca. . . . .	129	650	344	323	3	13	306	297	1	8	
<b>Napoli</b> . . . . .	3543	16218	8202	7270	297	635	8016	7093	295	628	
Casoria . . . . .	80	427	207	202	3	2	220	213	2	5	
Castellammare di Stabia. . . . .	244	1074	570	555	6	9	504	486	3	15	
Pozzuoli. . . . .	122	744	371	366	3	2	373	361	4	8	
Afragola . . . . .	156	808	396	393	..	3	412	411	..	1	
S. Giovanni a Teduccio . . . . .	157	675	360	349	4	7	315	305	2	8	
Torre Annunziata. . . . .	239	962	481	472	4	5	481	460	7	14	
Torre del Greco. . . . .	277	1168	572	557	11	4	596	580	7	9	

(1) Si veggia la nota a pagina 22.

DELLO STATO CIVILE.

comuni non capoluoghi che al 10 febbraio 1901 avevano più di 20000 abitanti (1).

Anno 1901.

Totale dei nati-morti	NATI-MORTI						MORTI			FIGLI NATURALI LEGITTIMATI		COMUNI
	MASCHI			FEMMINE			Maschi	Femmine	Totale	Maschi	Femmine	
	Totale	Legittimi	Illegittimi e nati morti di stato civile ignoto	Totale	Legittime	Illegittime e nate morte di stato civile ignoto						
36	15	13	2	21	18	3	206	175	381	..	..	Campobasso.
16	6	5	1	10	10	..	151	148	299	2	..	Isernia.
9	2	2	..	7	6	1	108	96	204	..	..	Larino.
47	28	28	..	19	19	..	322	310	632	11	6	Chieti.
42	29	29	..	13	13	..	177	207	384	6	3	Lanciano.
50	27	25	2	23	20	3	202	193	395	1	..	Vasto.
27	17	17	..	10	9	1	255	285	540	..	..	Teramo.
16	13	13	..	3	3	..	92	105	197	5	5	Penne.
43	28	24	4	15	14	1	282	302	584	2	1	Avellino.
34	13	12	1	21	21	..	217	216	433	2	1	Ariano di Puglia.
17	5	5	..	12	12	..	61	55	116	..	..	S. Angelo dei Lomb.
33	18	18	..	15	15	..	298	296	594	28	43	Benevento.
12	4	4	..	8	8	..	57	57	114	..	..	Cerreto Sannita.
19	15	15	..	4	4	..	105	126	231	..	..	S. Bartolomeo in G.
62	30	23	7	32	24	8	377	385	762	..	1	Caserta.
5	1	1	..	4	3	1	69	49	118	3	2	Gaeta.
18	6	6	..	12	9	3	139	129	268	..	..	Nola.
16	8	8	..	8	5	3	73	83	156	..	..	Piedimonte d'Alife.
8	4	4	..	4	4	..	186	166	352	..	..	Sora.
46	21	20	1	25	25	..	359	312	671	1	1	Aversa.
45	29	29	..	16	15	1	219	230	449	..	..	Maddaloni.
63	35	32	3	28	25	3	255	221	476	..	..	S. Maria Capua Vet.
29	14	14	..	15	15	..	233	260	493	..	..	Sessa Aurunca.
1102	625	544	81	477	417	60	7688	7210	14899	168	135	Napoli.
16	12	12	..	4	4	..	169	142	311	1	1	Casoria.
87	46	44	2	41	39	2	477	462	939	8	2	Castellammare di S.
26	19	18	1	7	7	..	287	239	526	..	..	Pozzuoli.
20	9	9	..	11	11	..	409	354	765	..	..	Afragola.
39	23	23	..	16	16	..	263	236	499	2	1	S. Giovanni a Ted.
65	45	45	..	20	20	..	473	462	935	3	1	Torre Annunziata.
49	28	28	..	21	21	..	462	461	923	5	2	Torre del Greco.

C. Nei 284 comuni capoluoghi di provincia, di circondario o distretto e nei 61

Anno 1901.

COMUNI	MATRIMONI	NATI									
		Totale dei nati	MASCHI					FEMMINE			
			Totale	Legittimi	Illegittimi riconosciuti da uno o da entrambi i genitori	Illegittimi non riconosciuti e nati di stato civile ignoto	Totale	Legittime	Illegittime riconosciute da uno o da entrambi i genitori	Illegittime non riconosciute e nate di stato civile ignoto	
Salerno . . . . .	278	1418	714	622	15	77	704	611	15	78	
Campagna . . . . .	43	263	131	128	3	..	132	131	1	..	
Sala Consilina . . . . .	63	207	107	103	3	1	100	97	1	2	
Vallo della Lucania . . . . .	42	139	67	63	4	..	72	70	2	..	
Cava dei Tirreni . . . . .	202	913	474	449	..	25	439	424	..	15	
Bari delle Puglie . . . . .	507	2897	1504	1397	74	33	1393	1292	68	33	
Altamura . . . . .	158	898	473	470	2	1	425	419	3	3	
Barletta . . . . .	315	1605	813	797	5	11	792	776	10	6	
Andria . . . . .	284	1808	953	923	27	3	855	835	15	5	
Bisceglie . . . . .	156	1123	544	539	..	5	579	573	3	3	
Bitonto . . . . .	152	990	538	532	2	4	452	442	3	7	
Canosa di Puglia . . . . .	203	896	464	456	3	5	432	430	..	2	
Corato . . . . .	208	1659	875	855	1	19	784	769	1	14	
Gioia dal Colle . . . . .	141	765	398	382	8	8	367	349	7	11	
Gravina in Puglia (1) . . . . .	169	720	379	368	5	6	341	332	6	3	
Molfetta . . . . .	241	1338	639	634	1	4	699	688	1	10	
Monopoli . . . . .	113	607	328	319	4	5	279	270	6	3	
Ruvo di Puglia . . . . .	123	1012	528	517	2	9	484	476	1	7	
Terlizzi . . . . .	134	860	442	441	..	1	418	411	4	3	
Trani . . . . .	249	1209	625	600	10	15	584	557	7	20	
Foggia . . . . .	295	1561	769	668	24	77	792	703	19	70	
Bovino . . . . .	44	303	147	147	..	..	156	156	..	..	
San Severo . . . . .	194	1015	509	494	13	2	506	493	10	3	
Cerignola . . . . .	309	1281	644	628	7	9	637	615	5	17	
Monte Sant'Angelo . . . . .	167	850	437	431	3	3	413	412	1	..	
San Marco in Lamis (1) . . . . .	117	622	340	339	1	..	282	281	1	..	

(1) Si veggia la nota a pagina 22.

DELLO STATO CIVILE.

comuni non capoluoghi che al 10 febbraio 1901 avevano più di 20000 abitanti (1).

Anno 1901.

Totale dei natimorti	NATI-MORTI						MORTI			FIGLI NATURALI LEGITTIMATI		COMUNI
	MASCHI			FEMMINE			Maschi	Femmine	Totale	Maschi	Femmine	
	Totale	Legittimi	Illegittimi e natimorti di stato civile ignoto	Totale	Legittime	Illegittime e nate morte di stato civile ignoto						
99	64	62	2	35	32	3	492	520	1012	13	8	Salerno.
17	9	9	..	8	8	..	133	125	258	1	1	Campagna.
19	13	13	..	6	6	..	70	73	143	2	..	Sala Consilina.
1	..	..	..	1	1	..	50	56	106	4	2	Vallo della Lucania.
56	31	31	..	25	25	..	299	280	579	..	..	Cava dei Tirreni.
163	89	81	8	79	74	5	826	889	1715	23	38	Bari delle Puglie.
25	14	13	1	11	11	..	324	300	624	4	1	Altamura.
124	72	68	4	52	48	4	552	534	1086	6	8	Barletta.
73	48	47	1	25	21	4	717	660	1377	11	17	Andria.
93	52	50	2	41	41	..	366	341	707	..	..	Bisceglie.
98	60	53	7	38	37	1	387	382	769	1	1	Bitonto.
108	71	71	..	37	37	..	323	318	644	3	4	Canosa di Puglia.
129	81	81	..	48	48	..	512	429	941	..	..	Corato.
6	4	4	..	2	2	..	288	262	550	1	1	Gioia dal Colle.
62	35	31	4	27	26	1	260	251	511	3	2	Gravina in Puglia(1)
83	45	45	..	38	37	1	420	457	877	..	..	Molfetta.
18	10	10	..	8	8	..	254	247	501	..	..	Monopoli.
..	..	..	..	..	..	..	300	289	589	..	..	Ruvo di Puglia.
39	18	18	..	21	21	..	372	347	719	..	1	Terlizzi.
66	42	42	..	24	24	..	388	418	806	6	3	Trani.
113	63	59	4	50	49	1	906	851	1757	5	3	Foggia.
20	13	13	..	7	7	..	106	127	233	..	..	Bovino.
73	42	39	3	31	30	1	451	361	812	7	6	San Severo.
90	50	50	..	40	39	1	646	576	1222	2	..	Cerignola.
23	14	14	..	9	8	1	426	382	808	1	..	Monte Sant'Angelo.
1	1	1	..	..	..	..	342	300	642	..	..	S. Marco in Lamis(1)

C. Nei 284 comuni capoluoghi di provincia, di circondario o distretto e nei 61

Anno 1901.

COMUNI	MATRIMONI	NATI									
		Totale dei nati	MASCHI					FEMMINE			
			Totale	Legittimi	Illegittimi riconosciuti da uno o da entrambi i genitori	Illegittimi non riconosciuti e nati di stato civile ignoto	Totale	Legittime	Illegittime riconosciute da uno o da entrambi i genitori	Illegittime non riconosciute e nate di stato civile ignoto	
<b>Lecce</b> . . . . .	182	867	468	410	25	33	399	347	17	35	
Brindisi . . . . .	130	731	359	317	19	23	372	332	12	28	
Gallipoli . . . . .	69	440	224	218	1	5	216	201	6	9	
Taranto . . . . .	314	2185	1146	1079	29	38	1039	968	34	37	
Francavilla Fontana . . . . .	118	689	359	352	1	6	330	317	3	10	
Martina Franca . . . . .	116	706	370	328	3	39	336	306	6	24	
Ostuni . . . . .	90	655	325	303	..	22	330	319	..	11	
<b>Potenza</b> . . . . .	92	457	236	221	4	11	221	198	10	13	
Lagonegro . . . . .	28	137	64	61	3	..	73	72	1	..	
Matera . . . . .	98	646	325	321	1	3	321	315	1	5	
Melfi . . . . .	88	557	282	276	2	4	275	269	2	4	
Avigliano (1) . . . . .	148	671	330	324	1	5	341	337	..	4	
<b>Catanzaro</b> . . . . .	254	1024	538	486	11	41	486	428	11	47	
Cotrone . . . . .	88	362	197	161	30	6	165	148	14	3	
Monteleone di Calabria . . . . .	87	424	219	205	1	13	205	199	1	5	
Nicastro . . . . .	99	687	320	291	8	21	317	278	10	29	
<b>Cosenza</b> . . . . .	154	776	386	331	6	49	390	328	15	47	
Castrovillari . . . . .	71	284	160	151	3	6	124	112	5	7	
Paola . . . . .	67	329	159	158	2	4	170	150	6	14	
Rossano . . . . .	114	513	251	230	8	13	262	241	4	17	
<b>Reggio di Calabria</b> . . . . .	315	1525	783	745	10	28	742	708	3	36	
Gerace . . . . .	71	371	192	173	2	17	179	171	1	7	
Palmi . . . . .	87	397	194	185	4	5	203	188	7	8	
<b>Caltanissetta</b> . . . . .	287	1235	669	629	20	20	566	545	7	14	
Piazza Armerina . . . . .	211	828	420	387	10	23	408	373	6	29	
Terranova di Sicilia . . . . .	253	947	482	467	..	15	465	452	1	12	
Castrogiovanni . . . . .	168	850	440	407	10	23	410	389	10	11	
San Cataldo (1) . . . . .	176	853	414	408	1	5	439	426	2	11	

1) Si veggia la nota a pagina 22.



DELLO STATO CIVILE.

comuni non capoluoghi che al 10 febbraio 1901 avevano più di 20000 abitanti (1).

Anno 1901.

Totale del nat-morti	NATI-MORTI						MORTI			FIGLI NATURALI LEGITTIMATI		COMUNI
	MASCHI			FEMMINE			Maschi	Femmine	Totale	Maschi	Femmine	
	Totale	Legittimi	Illegittimi e nati morti di stato civile ignoto	Totale	Legittime	Illegittime e nate morte di stato civile ignoto						
33	13	12	1	20	16	4	305	280	585	..	12	Lecce.
6	4	4	..	2	2	..	373	294	667	6	4	Brindisi.
28	13	13	..	15	15	..	150	147	297	4	1	Gallipoli.
152	98	86	12	54	48	6	753	728	1481	25	22	Taranto.
39	27	26	1	12	12	..	296	320	616	3	..	Francavilla Font.
38	21	18	3	17	15	2	276	283	559	1	..	Martina Franca.
31	18	18	..	13	13	..	271	295	566	..	..	Ostuni.
37	14	14	..	23	20	3	152	149	301	5	2	Potenza.
2	1	1	..	1	1	..	49	60	109	..	..	Lagonegro.
59	37	37	..	22	22	..	287	279	566	..	1	Matera.
40	26	26	..	14	14	..	189	167	356	2	2	Melfi.
39	22	22	..	17	17	..	204	207	411	..	..	Avigliano (1).
73	38	30	8	35	26	9	454	440	894	11	13	Catanzaro.
32	14	12	2	18	12	6	168	173	341	18	9	Cotrone.
21	16	16	..	5	5	..	195	169	364	2	1	Monteleone di Cal.
28	13	13	..	15	14	1	188	225	413	4	2	Nicastro.
38	28	25	3	10	8	2	222	202	424	9	5	Cosenza.
17	13	13	..	4	3	1	76	103	179	..	..	Castrovillari.
21	9	9	..	12	8	4	106	79	185	..	..	Paola.
29	18	17	1	11	10	1	179	183	362	..	1	Rossano.
141	85	81	4	56	53	3	527	559	1086	15	12	Reggio di Calabria.
31	12	10	2	19	18	1	159	187	346	..	3	Gerace.
25	15	13	2	10	10	..	160	150	310	..	..	Palmi.
59	35	34	1	24	24	..	483	466	949	..	..	Caltanissetta.
66	35	35	..	31	27	4	302	320	622	17	13	Piazza Armerina.
33	16	16	..	17	17	..	314	293	607	2	2	Terranova di Sicilia
39	20	16	4	19	18	1	302	296	598	9	4	Castrogiovanni.
60	25	25	..	35	35	..	299	274	573	..	..	San Cataldo (1).

C. Nei 284 comuni capoluoghi di provincia, di circondario o distretto e nei 61

Anno 1901.

COMUNI	MATRIMONI	NATI									
		Totale dei nati	MASCHI					FEMMINE			
			Totale	Legittimi	Illegittimi riconosciuti da uno o da entrambi i genitori	Illegittimi non riconosciuti e nati di stato civile ignoto	Totale	Legittime	Illegittime riconosciute da uno o da entrambi i genitori	Illegittime non riconosciute e nate di stato civile ignoto	
<b>Catania</b> . . . . .	1044	4787	2533	2154	214	165	2254	1952	153	149	
Acireale . . . . .	219	1095	557	534	8	15	538	513	6	19	
Caltagirone . . . . .	254	1288	650	548	3	99	638	514	..	124	
Nicosia . . . . .	109	493	254	213	20	21	289	206	6	27	
Adernò . . . . .	166	995	522	509	4	9	473	465	3	5	
Bronte . . . . .	162	689	333	323	7	3	356	347	5	4	
Giarre . . . . .	171	699	371	358	7	6	328	319	3	6	
Leonforte (1) . . . . .	147	699	359	336	12	11	340	317	8	15	
Paternò . . . . .	190	865	458	444	11	3	407	393	8	6	
<b>Girgenti</b> . . . . .	168	857	461	424	14	23	396	348	9	39	
Bivona . . . . .	43	142	69	60	1	8	73	66	3	4	
Sciacca . . . . .	139	591	312	309	..	3	279	273	..	6	
Canicatti . . . . .	219	995	499	487	10	2	496	476	10	10	
Favara . . . . .	191	883	437	437	..	..	446	442	..	4	
Licata . . . . .	184	925	494	480	2	12	431	408	8	15	
<b>Messina</b> . . . . .	944	4808	2404	2105	170	129	2404	2080	168	156	
Castroreale . . . . .	78	298	162	146	8	8	136	129	3	4	
Mistretta . . . . .	85	441	238	214	1	23	203	172	..	31	
Patti . . . . .	95	386	174	153	12	9	162	147	5	10	
Barcellona Pozzo di Gotto . . . . .	164	655	349	344	..	5	306	302	..	4	
<b>Palermo</b> . . . . .	2050	9340	4744	4526	63	155	4596	4380	54	162	
Cefalù . . . . .	83	323	157	152	2	3	166	162	2	2	
Corleone . . . . .	99	508	256	234	13	9	252	229	7	16	
Termini Imerese . . . . .	145	483	229	217	6	6	254	238	6	10	
Monreale . . . . .	151	688	358	357	..	1	330	329	..	1	
Partinico . . . . .	140	712	349	339	6	4	363	355	6	2	
<b>Siracusa</b> . . . . .	250	1028	541	510	15	16	487	450	17	20	
Modica . . . . .	276	1333	719	662	2	55	614	566	2	46	
Noto . . . . .	139	684	336	277	6	53	348	296	9	43	
Comiso . . . . .	172	804	404	363	..	41	400	360	..	40	
Ragusa . . . . .	251	1351	655	642	..	13	696	624	..	12	
Vittoria . . . . .	223	1122	569	509	15	45	553	498	6	49	

(1) Si veggia la nota a pag. 22.

DELLO STATO CIVILE.

comuni non capoluoghi che al 10 febbraio 1901 avevano più di 20000 abitanti (1).

Anno 1901

Totale dei nati-morti	NATI-MORTI						MORTI			FIGLI NATURALI LEGITTIMATI		COMUNI
	MASCHI			FEMMINE			Maschi	Femmine	Totale	Maschi	Femmine	
	Totale	Legittimi	Illegittimi e nati morti di stato civile ignoto	Totale	Legittime	Illegittime e nate morte di stato civile ignoto						
294	163	125	38	131	101	30	1657	1553	3210	59	53	Catania.
42	26	26	..	16	15	1	348	358	706	15	9	Acireale.
78	47	44	3	31	29	2	483	488	971	..	..	Caltagirone.
28	21	18	3	7	6	1	165	176	341	15	14	Nicosia.
37	24	23	1	13	12	1	283	268	551	2	2	Adernò.
48	27	27	..	21	18	3	221	247	468	2	4	Bronte
27	17	15	2	10	10	..	175	173	348	..	..	Giarre.
16	6	5	1	10	9	1	251	259	510	..	3	Leonforte (1).
38	21	19	2	17	13	4	304	310	614	12	11	Paternò.
61	29	29	..	32	27	5	321	310	631	8	14	Girgenti.
7	4	4	..	3	3	..	51	51	102	1	2	Bivona.
16	10	10	..	6	6	..	208	219	427	16	8	Sciacca.
56	35	34	1	21	19	2	345	352	697	6	5	Canicatti.
57	31	30	1	26	23	3	284	278	562	3	4	Favara.
34	22	22	..	12	12	..	265	305	570	1	2	Licata.
59	38	38	..	21	21	..	1513	1516	3029	98	102	Messina.
10	5	4	1	5	5	..	87	102	189	3	6	Castroreale.
39	26	24	2	13	9	4	165	184	349	1	1	Mistretta.
21	14	8	6	7	6	1	109	102	211	5	1	Patti.
56	33	31	2	23	20	3	228	248	476	5	2	Barcellona Pozzo di Gotto.
403	241	234	7	162	156	6	3135	3048	6183	59	50	Palermo.
14	6	5	1	8	8	..	97	68	165	..	..	Cefalù.
18	8	7	1	10	8	2	205	180	385	2	3	Corleone.
33	16	16	..	17	16	1	163	182	345	16	6	Termini Imerese.
41	21	21	..	20	20	..	232	214	446	..	..	Monreale.
19	13	13	..	6	6	..	368	287	655	3	3	Partinico.
38	26	25	1	12	11	1	337	345	682	4	2	Siracusa.
90	50	45	5	40	38	2	520	509	1029	7	4	Modica.
44	21	19	2	23	18	5	276	284	560	7	9	Noto.
41	17	17	..	24	24	..	273	313	586	..	..	Comiso.
92	43	43	..	49	46	3	425	424	849	1	1	Ragusa.
64	35	26	9	29	23	6	442	433	875	5	5	Vittoria.

C. Nei 284 comuni capoluoghi di provincia, di circondario o distretto e nei 61

Anno 1901.

COMUNI	MATRIMONI	NATI										
		Totale dei nati	MASCHI					FEMMINE				
			Totale	Legittimi *	Illegittimi riconosciuti da uno o da entrambi i genitori	Illegittimi non riconosciuti e nati di stato civile ignoto	Totale	Legittime	Illegittime riconosciute da uno o da entrambi i genitori	Illegittime non riconosciute e nate di stato civile ignoto		
Trapani . . . . .	400	1549	785	754	16	15	764	731	13	20		
Alcamo . . . . .	188	1337	691	672	5	14	646	634	4	8		
Mazzara del Vallo . . . . .	151	662	365	353	3	9	297	288	1	8		
Castelvetrano . . . . .	200	818	441	397	7	37	377	347	12	18		
Marsala . . . . .	376	1914	983	939	14	30	931	882	24	25		
Monte San Giuliano . . . . .	197	941	481	464	13	4	460	447	5	8		
Cagliari . . . . .	362	1428	718	603	46	69	710	593	50	67		
Iglesias . . . . .	124	623	300	275	18	7	323	294	22	7		
Lanusei . . . . .	22	97	57	55	1	1	40	39	1	..		
Oristano . . . . .	41	172	99	94	2	3	73	63	5	5		
Sassari . . . . .	273	1226	633	572	10	51	593	545	11	37		
Alghero . . . . .	96	390	194	167	17	10	196	177	12	7		
Nuoro . . . . .	43	215	114	95	14	5	101	86	8	7		
Ozieri . . . . .	53	284	149	137	11	1	135	125	6	4		
Tempio Pausania . . . . .	120	201	104	97	5	2	97	92	4	1		

**RIASSUNTO**

69 Comuni capoluoghi di provincia . .	36328	154560	79144	70002	4047	5095	75416	66583	3819	5014
215 Comuni capoluoghi di circondario o distretto . . . . .	20223	93547	47898	44562	1709	1627	45649	42454	1522	1673
61 Comuni non capoluoghi aventi, al 10 febbraio 1901, più di 20000 abitanti (1) . . . . .	11890	56855	29086	27215	1170	701	27769	26041	1076	652
<b>TOTALE . . . . .</b>	<b>68441</b>	<b>304962</b>	<b>156128</b>	<b>141779</b>	<b>6926</b>	<b>7423</b>	<b>148834</b>	<b>135078</b>	<b>6417</b>	<b>7339</b>

(1) Non compresi cinque comuni che al 10 febbraio 1901 avevano una popolazione inferiore ai 20000 abitanti. Veggasi la nota a pagina 22.

DELLO STATO CIVILE.

comuni non capoluoghi che al 10 febbraio 1901 avevano più di 20000 abitanti (1).

Anno 1901.

Totale dei nati-morti	NATI-MORTI						MORTI			FIGLI NATURALI LEGITTIMATI		COMUNI
	MASCHI			FEMMINE			Maschi	Femmine	Totale	Maschi	Femmine	
	Totale	Legittimi	Illegittimi e nati morti di stato civile ignoto	Totale	Legittime	Illegittime e nate morte di stato civile ignoto						
87	47	43	4	40	35	5	528	486	1014	6	4	Trapani.
59	30	30	..	29	26	3	482	488	970	7	3	Alcamo.
74	41	40	1	33	33	..	192	220	412	2	..	Mazzara del Vallo.
33	19	17	2	14	13	1	332	297	629	1	..	Castelvetrano.
77	45	41	4	32	32	..	611	559	1170	15	10	Marsala.
38	24	24	..	14	14	..	227	207	434	12	17	Monte San Giuliano
71	37	26	11	34	21	13	593	511	1104	39	34	Cagliari.
26	17	14	3	9	8	1	261	194	455	11	8	Iglesias.
5	4	3	1	1	1	..	35	27	62	..	..	Lanusei.
..	..	..	..	..	..	..	97	77	174	3	1	Oristano.
72	34	32	2	38	33	5	451	442	893	17	6	Sassari.
19	11	8	3	8	6	2	147	104	251	18	25	Alghero.
8	5	4	1	3	2	1	65	58	123	2	1	Nuoro.
5	3	3	..	2	2	..	124	79	203	..	1	Ozieri.
12	5	5	..	7	7	..	62	67	129	27	16	Tempio Pausania.

GENERALE.

8186	4593	3950	643	3593	3051	542	66427	62387	128814	2277	2074	69 Comuni capoluoghi di provincia.
4498	2556	2340	216	1942	1763	179	33993	31770	65763	1428	1206	215 Comuni capoluoghi di circond. o di stretto.
2863	1646	1537	109	1217	1136	81	20127	19376	39503	772	714	61 Comuni non capol. aventi, al 10 febbraio 1901, più di 20000 abit. (1).
15547	8795	7827	968	6752	5950	802	120547	113533	234080	4477	3994	TOTALE.

TAVOLA II. — MOVIMENTO DELLO STATO CIVILE NEI

Anno 1901.

PROVINCIE E COMPARTIMENTI	GENNAIO						FEBBRAIO						MARZO						
	MATRIMONI	NATI		NATI-MORTI		MORTI		MATRIMONI	NATI		NATI-MORTI		MORTI		MATRIMONI	NATI		NATI-MORTI	
		Maschi	Femmine	Maschi	Femmine	Maschi	Femmine		Maschi	Femmine	Maschi	Femmine	Maschi	Femmine		Maschi	Femmine	Maschi	Femmine
Alessandria . . . . .	1009	1135	988	46	37	740	725	1297	1031	1049	50	33	765	756	153	1839	1292	44	42
Cuneo . . . . .	584	1029	814	68	41	602	615	737	869	883	46	43	621	662	279	976	900	58	44
Novara . . . . .	1142	938	951	44	31	782	778	1378	837	774	29	30	677	765	157	926	856	39	29
Torino . . . . .	796	1420	1317	74	52	1059	1059	1141	1305	1206	54	51	1080	1125	376	1294	1260	80	54
<b>Piemonte . . . . .</b>	<b>3531</b>	<b>4522</b>	<b>4070</b>	<b>232</b>	<b>161</b>	<b>3183</b>	<b>3177</b>	<b>4553</b>	<b>4012</b>	<b>3912</b>	<b>179</b>	<b>157</b>	<b>3143</b>	<b>3308</b>	<b>965</b>	<b>4535</b>	<b>4308</b>	<b>221</b>	<b>169</b>
Genova . . . . .	429	1277	1190	79	52	976	945	842	1216	1154	75	60	962	948	237	1300	1223	83	68
Porto Maurizio . . . . .	78	162	161	12	9	150	139	102	149	142	13	3	153	130	39	155	145	7	6
<b>Liguria . . . . .</b>	<b>502</b>	<b>1439</b>	<b>1351</b>	<b>91</b>	<b>61</b>	<b>1126</b>	<b>1084</b>	<b>944</b>	<b>1365</b>	<b>1296</b>	<b>88</b>	<b>63</b>	<b>1115</b>	<b>1078</b>	<b>276</b>	<b>1455</b>	<b>1368</b>	<b>90</b>	<b>74</b>
Bergamo . . . . .	666	791	750	37	24	623	577	615	723	651	41	33	597	596	201	741	673	25	33
Brescia . . . . .	400	777	681	47	49	603	560	566	763	716	37	28	663	601	284	827	803	37	34
Como . . . . .	1473	840	807	47	22	602	655	781	662	643	39	24	619	641	192	726	702	26	35
Cremona . . . . .	447	444	474	25	20	370	397	428	409	389	20	24	398	381	99	465	415	16	23
Mantova . . . . .	213	376	359	36	23	323	296	314	416	398	27	20	357	328	150	488	488	32	23
Milano . . . . .	2619	2435	2379	95	79	1848	1838	1416	2101	1922	83	70	1769	1787	412	2173	2098	83	64
Pavia . . . . .	831	634	626	41	19	457	471	756	622	635	27	38	515	482	111	707	708	41	34
Sondrio . . . . .	82	173	186	12	8	127	145	124	153	172	7	8	122	142	88	161	148	11	2
<b>Lombardia . . . . .</b>	<b>6731</b>	<b>6470</b>	<b>6262</b>	<b>340</b>	<b>244</b>	<b>4953</b>	<b>4939</b>	<b>5000</b>	<b>5849</b>	<b>5526</b>	<b>281</b>	<b>245</b>	<b>5040</b>	<b>4958</b>	<b>1537</b>	<b>6288</b>	<b>6055</b>	<b>271</b>	<b>248</b>
Belluno . . . . .	272	231	244	17	6	218	235	435	202	185	10	11	209	247	245	229	200	8	12
Padova . . . . .	259	582	535	30	27	431	406	365	624	581	33	34	457	405	293	788	809	42	22
Rovigo . . . . .	131	269	247	19	18	234	222	171	338	316	21	16	270	218	164	451	463	20	13
Treviso . . . . .	217	684	669	30	17	394	366	465	668	618	26	24	428	347	371	793	743	44	19
Udine . . . . .	587	1046	987	45	32	700	734	1015	937	865	27	24	618	614	713	1035	987	31	19
Venezia . . . . .	213	545	510	32	18	423	425	282	543	542	23	20	419	419	194	689	657	26	20
Verona . . . . .	295	520	533	30	34	428	418	481	529	484	30	26	388	367	306	596	600	32	23
Vicenza . . . . .	317	689	595	36	37	494	411	593	613	556	33	23	439	418	380	667	584	31	25
<b>Veneto . . . . .</b>	<b>2291</b>	<b>4566</b>	<b>4320</b>	<b>239</b>	<b>189</b>	<b>3322</b>	<b>3217</b>	<b>3807</b>	<b>4454</b>	<b>4147</b>	<b>203</b>	<b>178</b>	<b>3228</b>	<b>3055</b>	<b>2666</b>	<b>5248</b>	<b>5043</b>	<b>234</b>	<b>153</b>
Bologna . . . . .	219	654	630	51	27	587	518	333	667	633	31	29	570	491	301	812	735	35	17
Ferrara . . . . .	182	401	347	29	19	295	313	180	474	445	28	25	310	300	217	573	485	31	18
Forli . . . . .	135	413	394	23	12	362	317	185	439	424	33	20	346	353	248	553	517	19	18
Modena . . . . .	151	459	455	32	24	393	421	218	453	473	31	15	407	417	235	675	604	39	35
Parma . . . . .	170	391	355	27	27	295	303	237	392	393	23	30	331	305	153	516	436	30	20
Piacenza . . . . .	188	285	260	17	18	252	248	230	328	317	11	15	260	249	117	448	423	16	23
Ravenna . . . . .	108	245	245	6	10	225	232	165	273	284	11	5	225	218	128	316	308	15	8
Reggio Emilia . . . . .	167	422	397	18	16	341	347	232	414	375	29	30	367	361	201	518	495	33	20
<b>Emilia . . . . .</b>	<b>1320</b>	<b>3270</b>	<b>3083</b>	<b>203</b>	<b>153</b>	<b>2750</b>	<b>2699</b>	<b>1780</b>	<b>3440</b>	<b>3344</b>	<b>197</b>	<b>169</b>	<b>2816</b>	<b>2694</b>	<b>1600</b>	<b>4411</b>	<b>4003</b>	<b>218</b>	<b>159</b>
Arezzo . . . . .	134	408	350	25	9	336	317	230	377	390	23	15	299	248	121	500	471	26	21
Firenze . . . . .	434	1218	1114	58	52	1050	946	871	1227	1148	63	53	935	904	502	1503	1360	60	46
Grosseto . . . . .	56	226	223	8	6	156	120	126	224	218	12	4	138	119	74	206	198	6	6
Livorno . . . . .	46	135	151	2	8	133	131	115	148	115	6	5	131	126	41	141	130	4	2
Lucca . . . . .	152	429	419	18	18	312	318	318	423	395	33	14	278	258	135	435	370	19	24
Massa e Carrara . . . . .	139	360	311	9	14	183	198	161	300	272	12	16	220	193	145	352	322	17	12
Pisa . . . . .	147	438	414	21	20	304	289	360	450	449	25	18	280	279	163	467	436	27	12
Siena . . . . .	116	272	236	24	17	254	221	233	316	307	21	21	233	247	120	380	382	33	21
<b>Toscana . . . . .</b>	<b>1224</b>	<b>3486</b>	<b>3218</b>	<b>165</b>	<b>144</b>	<b>2728</b>	<b>2540</b>	<b>2414</b>	<b>3465</b>	<b>3294</b>	<b>195</b>	<b>146</b>	<b>2514</b>	<b>2374</b>	<b>1301</b>	<b>3984</b>	<b>3669</b>	<b>192</b>	<b>144</b>

SINGOLI MESI, PER PROVINCE E PER COMPARTIMENTI.

Anno 1901.

MORTI		APRILE						MAGGIO						GIUGNO								
		MATRIMONI		NATI		NATI-MORTI		MORTI		MATRIMONI		NATI		NATI-MORTI		MORTI						
		Maschi	Femmine	Maschi	Femmine	Maschi	Femmine	Maschi	Femmine	Maschi	Femmine	Maschi	Femmine	Maschi	Femmine	Maschi	Femmine					
811	739	948	1263	1172	58	34	645	617	401	1123	1078	42	36	639	562	226	1020	936	37	34	573	514
718	686	659	963	934	52	41	648	609	441	948	885	45	44	548	492	296	937	870	49	33	512	495
747	747	536	821	770	26	24	675	576	423	828	824	32	23	561	528	241	861	836	31	22	505	495
1268	1191	1063	1198	1161	67	47	953	964	689	1272	1185	72	58	957	850	582	1263	1191	73	45	917	830
3544	3363	3206	4245	4037	203	146	2921	2766	1954	4171	3972	191	161	2705	2432	1345	4081	3833	190	134	2507	2334
1015	993	781	1040	1086	53	40	804	703	311	1050	1028	56	53	746	648	527	1026	1004	66	56	636	575
166	161	76	150	121	8	4	122	108	76	130	115	9	12	118	107	93	144	145	9	5	104	89
1181	1154	857	1190	1207	61	44	926	811	387	1180	1143	65	65	864	755	620	1170	1149	75	61	740	664
597	633	244	750	657	36	17	547	490	273	806	761	37	31	514	493	125	815	808	18	24	498	445
618	641	312	754	808	39	26	595	507	257	825	757	48	38	517	527	144	831	754	43	42	532	508
651	626	386	682	659	46	27	578	547	286	753	719	32	29	616	558	162	789	694	40	20	465	438
388	390	174	422	398	18	17	308	287	141	445	427	27	19	314	270	56	484	421	15	11	314	245
351	329	238	462	443	28	32	259	234	152	494	484	24	23	268	255	97	416	435	20	16	268	219
1795	1693	1160	1957	1888	75	56	1657	1467	740	2002	1969	95	59	1395	1239	453	2138	1997	74	58	1399	1246
481	511	400	673	651	22	26	401	414	236	646	644	32	30	380	368	91	638	532	30	16	401	369
135	155	82	141	153	8	6	105	118	113	136	140	13	5	108	91	86	167	163	5	8	86	83
5016	4978	2996	5841	5657	272	207	4450	4064	2198	6107	5851	308	234	4112	3801	1214	6278	5854	245	195	3963	3553
215	240	140	222	194	4	5	156	153	85	233	254	12	9	158	150	66	274	268	11	10	129	121
461	479	307	816	828	22	25	419	391	168	876	788	25	31	330	352	147	701	665	32	23	297	322
290	244	157	463	434	25	17	216	201	113	486	446	18	10	198	213	142	406	353	12	9	179	153
473	442	297	758	677	28	19	370	341	260	696	671	26	16	306	250	150	694	600	24	18	252	266
556	600	519	954	873	37	32	499	464	178	832	785	39	30	440	425	174	856	894	35	26	382	405
465	454	243	642	604	18	20	386	354	234	628	638	20	17	334	310	165	658	518	27	17	305	263
395	404	263	598	557	29	21	356	327	221	619	586	30	26	342	309	153	563	555	27	16	305	281
451	451	328	636	628	23	18	400	367	220	697	601	20	20	369	339	140	656	615	36	27	339	344
3306	3314	2254	5089	4795	186	157	2802	2598	1579	5067	4769	190	159	2477	2348	1137	4808	4463	204	146	2188	2155
594	493	354	794	754	29	19	465	438	367	678	701	28	21	477	397	347	693	610	32	24	396	314
350	297	227	493	462	19	12	277	232	200	491	428	18	17	246	200	215	422	397	22	11	211	183
376	340	287	530	502	23	12	328	299	176	499	461	14	11	241	251	192	385	350	17	12	189	189
434	400	190	618	551	24	26	337	316	204	559	530	21	21	315	315	167	428	433	25	18	275	267
343	326	193	508	453	27	20	322	248	179	463	472	18	17	315	251	116	414	411	26	18	242	229
284	262	143	409	421	27	16	238	226	121	433	392	16	13	274	202	95	324	303	17	17	199	185
219	201	182	294	303	13	6	195	155	124	275	267	7	9	157	146	118	202	195	8	6	139	132
399	346	195	510	491	16	13	273	302	192	520	471	24	25	271	247	159	419	404	15	12	259	203
2999	2665	1771	4156	3937	178	124	2435	2216	1563	3918	3722	146	134	2296	2009	1409	3287	3103	162	118	1910	1702
293	290	188	441	449	25	21	284	232	131	436	430	19	20	297	224	222	393	304	15	26	182	180
939	870	737	1335	1212	69	40	829	719	460	1283	1186	46	40	764	696	599	1259	1133	47	54	681	613
173	126	66	209	183	6	5	156	115	87	155	153	11	3	101	86	76	159	132	5	8	88	94
139	129	94	130	116	6	2	102	98	47	127	103	4	5	114	98	72	118	118	6	4	68	69
308	310	188	410	375	22	16	259	255	191	383	379	21	23	248	219	192	416	326	19	18	221	204
189	206	148	313	301	12	7	183	156	115	305	295	14	11	162	177	109	293	288	18	14	157	138
342	279	262	435	398	14	22	283	239	148	402	360	17	18	250	216	199	418	345	20	11	212	150
257	243	173	393	338	23	13	223	233	132	328	310	10	15	248	184	149	247	275	11	9	151	156
2640	2453	1856	3666	3372	177	126	2319	2077	1311	3419	3216	142	135	2187	1900	1618	3303	2921	141	144	1760	1604

Segue TAVOLA II. — MOVIMENTO DELLO STATO CIVILE NEI

Anno 1901.

PROVINCIE E COMPARTIMENTI	LUGLIO						AGOSTO						SETTEMBRE						
	MATRIMONI	NATI		NATI-MORTI		MORTI		MATRIMONI	NATI		NATI-MORTI		MORTI		MATRIMONI	NATI		NATI-MORTI	
		Maschi	Femmine	Maschi	Femmine	Maschi	Femmine		Maschi	Femmine	Maschi	Femmine	Maschi	Femmine		Maschi	Femmine	Maschi	Femmine
Alessandria . . . . .	195	1098	1022	43	31	556	572	306	1112	1036	43	35	648	557	253	1007	998	39	32
Cuneo . . . . .	244	959	850	23	29	538	524	286	865	784	32	30	564	503	376	781	770	42	26
Novara . . . . .	191	976	885	35	19	670	582	252	1024	953	38	30	641	587	247	1104	1064	42	25
Torino . . . . .	360	1284	1207	64	51	963	877	427	1239	1202	58	49	808	750	558	1280	1195	53	42
<b>Piemonte . . . . .</b>	<b>990</b>	<b>4317</b>	<b>3964</b>	<b>165</b>	<b>130</b>	<b>2727</b>	<b>2555</b>	<b>1271</b>	<b>4240</b>	<b>3975</b>	<b>171</b>	<b>144</b>	<b>2661</b>	<b>2397</b>	<b>1434</b>	<b>4172</b>	<b>4027</b>	<b>176</b>	<b>125</b>
Genova . . . . .	380	1187	1100	64	42	719	611	387	1099	1051	51	43	715	649	480	1113	1071	59	48
Porto Maurizio . . . . .	79	160	147	7	9	136	119	70	137	127	2	5	115	115	73	147	124	6	5
<b>Liguria . . . . .</b>	<b>459</b>	<b>1347</b>	<b>1247</b>	<b>71</b>	<b>51</b>	<b>855</b>	<b>730</b>	<b>457</b>	<b>1236</b>	<b>1178</b>	<b>53</b>	<b>48</b>	<b>830</b>	<b>764</b>	<b>553</b>	<b>1260</b>	<b>1195</b>	<b>65</b>	<b>53</b>
Bergamo . . . . .	91	853	857	35	30	566	561	143	936	895	24	21	596	630	240	925	840	31	22
Brescia . . . . .	138	936	890	47	35	614	583	161	909	835	41	33	690	694	217	795	810	40	22
Como . . . . .	135	865	852	33	27	553	497	134	928	852	46	23	575	602	187	1057	1000	36	37
Cremona . . . . .	50	500	473	23	21	353	330	49	527	492	36	21	378	357	90	534	499	15	17
Mantova . . . . .	101	489	465	30	28	266	227	110	464	444	20	18	246	227	149	507	477	22	14
Milano . . . . .	414	2321	2157	66	45	1554	1489	371	2333	2256	97	52	1474	1528	523	2510	2322	90	56
Pavia . . . . .	113	740	644	37	20	445	431	145	731	668	21	26	417	367	138	707	656	29	17
Sondrio . . . . .	48	165	156	10	16	99	100	44	195	203	7	5	136	132	53	197	194	7	11
<b>Lombardia . . . . .</b>	<b>1090</b>	<b>6869</b>	<b>6434</b>	<b>281</b>	<b>216</b>	<b>4450</b>	<b>4218</b>	<b>1157</b>	<b>7023</b>	<b>6645</b>	<b>292</b>	<b>199</b>	<b>4512</b>	<b>4527</b>	<b>1597</b>	<b>7232</b>	<b>6798</b>	<b>270</b>	<b>196</b>
Belluno . . . . .	41	318	322	14	8	134	148	52	445	382	16	13	147	144	63	483	472	14	12
Padova . . . . .	126	743	661	22	19	311	268	143	855	761	19	26	312	318	135	884	787	17	18
Rovigo . . . . .	106	403	390	14	3	188	142	86	452	435	9	9	167	152	109	445	440	7	14
Treviso . . . . .	119	685	644	13	19	328	307	104	684	700	21	15	285	275	101	734	744	24	19
Udine . . . . .	128	957	786	42	25	444	418	136	984	796	36	27	468	400	180	913	808	34	31
Venezia . . . . .	127	610	559	22	21	302	301	143	651	620	33	12	336	325	139	643	589	19	11
Verona . . . . .	132	604	569	28	20	335	350	105	634	644	37	22	376	357	138	663	632	27	14
Vicenza . . . . .	153	734	714	33	31	408	379	127	890	790	19	23	389	380	111	863	799	33	23
<b>Veneto . . . . .</b>	<b>932</b>	<b>5054</b>	<b>4645</b>	<b>188</b>	<b>146</b>	<b>2450</b>	<b>2313</b>	<b>896</b>	<b>5535</b>	<b>5128</b>	<b>190</b>	<b>147</b>	<b>2480</b>	<b>2351</b>	<b>976</b>	<b>5628</b>	<b>5271</b>	<b>175</b>	<b>142</b>
Bologna . . . . .	290	641	623	29	20	380	350	228	716	649	28	25	381	356	265	740	705	32	28
Ferrara . . . . .	116	467	420	13	22	201	188	132	486	497	11	17	206	180	106	530	488	15	16
Forlì . . . . .	149	375	377	14	7	193	176	143	345	351	13	10	207	186	179	354	330	12	16
Modena . . . . .	133	442	406	30	19	227	274	162	468	442	25	13	266	229	199	441	438	20	18
Parma . . . . .	112	410	386	20	8	254	225	119	477	420	19	7	243	208	121	452	454	16	18
Piacenza . . . . .	90	356	352	17	13	151	159	89	365	342	17	5	169	151	78	357	367	14	7
Ravenna . . . . .	94	233	224	7	8	167	127	90	243	233	8	5	176	144	112	269	226	7	3
Reggio nell'Emilia . . . . .	146	406	430	25	17	232	225	126	436	446	21	14	219	192	118	469	430	20	13
<b>Emilia . . . . .</b>	<b>1120</b>	<b>3330</b>	<b>3218</b>	<b>155</b>	<b>114</b>	<b>1805</b>	<b>1724</b>	<b>1089</b>	<b>3536</b>	<b>3380</b>	<b>142</b>	<b>96</b>	<b>1867</b>	<b>1646</b>	<b>1178</b>	<b>3612</b>	<b>3438</b>	<b>136</b>	<b>119</b>
Arezzo . . . . .	100	378	279	18	14	240	154	136	330	289	16	14	232	214	136	306	304	18	9
Firenze . . . . .	447	1347	1265	49	33	750	636	471	1270	1127	42	26	746	685	531	1099	1069	48	27
Grosseto . . . . .	40	157	173	7	8	113	98	54	166	174	5	7	135	129	89	216	188	6	3
Livorno . . . . .	65	132	123	5	..	123	88	73	136	150	6	2	106	111	68	142	152	6	6
Lucca . . . . .	122	405	401	12	14	241	212	144	431	399	20	13	270	259	187	420	373	22	11
Massa e Carrara . . . . .	90	327	284	12	11	178	165	96	310	286	12	9	183	183	139	281	305	10	12
Pisa . . . . .	127	438	396	17	11	204	184	122	371	356	18	10	226	221	184	363	361	17	10
Siena . . . . .	78	268	270	16	10	185	162	104	260	226	11	8	195	168	104	250	229	14	3
<b>Toscana . . . . .</b>	<b>1069</b>	<b>3452</b>	<b>3191</b>	<b>136</b>	<b>101</b>	<b>2034</b>	<b>1699</b>	<b>1200</b>	<b>3274</b>	<b>3007</b>	<b>130</b>	<b>89</b>	<b>2093</b>	<b>1970</b>	<b>1438</b>	<b>3077</b>	<b>2981</b>	<b>141</b>	<b>81</b>



SINGOLI MESI, PER PROVINCE E PER COMPARTIMENTI.

Anno 1901.

MORTI		OTTOBRE								NOVEMBRE						DICEMBRE									
		MATRIMONI		NATI		NATI-MORTI		MORTI		MATRIMONI		NATI		NATI-MORTI		MORTI		MATRIMONI		NATI		NATI-MORTI		MORTI	
		Maschi	Femmine	Maschi	Femmine	Maschi	Femmine	Maschi	Femmine	Maschi	Femmine	Maschi	Femmine	Maschi	Femmine	Maschi	Femmine	Maschi	Femmine	Maschi	Femmine	Maschi	Femmine	Maschi	Femmine
538	483	394	1009	956	38	32	521	523	839	945	929	36	35	597	515	220	921	835	40	36	707	697			
486	408	329	796	794	32	31	511	397	343	772	730	37	36	446	412	306	805	742	46	37	534	514			
484	483	328	1118	1086	37	39	456	453	470	1045	1023	47	32	561	516	333	864	879	30	31	657	672			
684	626	659	1308	1257	65	65	781	727	645	1236	1163	84	56	833	823	588	1145	1122	60	48	957	941			
2192	2000	1710	4231	4093	172	167	2269	2100	2297	3998	3845	204	159	2437	2266	1447	3735	3578	176	152	2855	2824			
633	589	598	1077	1111	71	37	566	575	756	1073	972	80	54	662	667	311	959	964	55	43	851	785			
106	93	102	138	135	7	7	80	76	103	156	148	11	6	99	88	82	124	121	15	8	133	108			
739	682	700	1215	1246	78	44	646	651	859	1229	1120	91	60	761	755	393	1083	1085	70	51	984	893			
502	478	235	906	794	33	24	384	438	402	861	731	36	21	467	444	275	728	717	31	33	507	562			
530	507	284	800	797	26	32	434	413	567	660	646	44	38	444	428	494	698	653	52	36	459	466			
477	461	255	1137	1071	31	20	430	455	268	970	949	33	21	463	456	390	900	779	38	32	539	513			
299	320	149	511	479	23	11	270	266	402	379	404	18	22	320	272	249	420	368	18	17	330	339			
218	199	209	426	401	18	18	230	206	388	361	318	17	16	248	232	219	383	344	28	27	291	289			
1165	1173	1246	2463	2302	80	61	1205	1071	1059	2206	2114	99	67	1243	1139	863	2214	2132	101	59	1452	1374			
376	333	228	646	640	19	16	328	286	522	628	539	21	19	354	333	198	596	509	36	23	452	415			
101	103	49	173	166	12	8	75	82	79	148	173	9	9	87	87	90	166	154	5	1	135	120			
3668	3574	2655	7062	6650	242	190	3356	3217	3687	6213	5874	277	213	3626	3391	2778	6105	5656	309	228	4165	4078			
106	109	64	460	474	15	10	130	122	89	429	368	16	10	168	145	133	306	298	10	9	184	179			
314	285	153	720	674	24	25	325	284	259	543	554	15	23	357	343	539	532	510	28	18	391	371			
155	126	115	346	348	8	7	191	160	151	264	257	11	14	205	194	168	266	239	15	7	218	222			
252	226	87	785	682	27	19	264	225	302	704	642	20	16	331	289	512	540	551	23	19	372	362			
339	361	163	837	982	44	32	394	378	337	1071	967	39	25	466	441	495	938	842	36	31	489	451			
300	265	209	573	556	18	11	292	291	259	497	419	23	17	342	329	432	445	437	22	20	391	350			
287	266	155	574	587	23	15	306	258	340	493	485	23	33	312	307	364	518	474	28	30	377	314			
306	296	154	804	795	25	23	266	277	348	731	670	21	28	352	330	377	616	557	36	23	443	405			
2059	1934	1100	5099	5098	184	142	2168	1995	2085	4732	4362	168	166	2533	2378	3020	4161	3908	198	157	2865	2654			
370	343	303	701	642	19	30	370	355	327	602	542	27	23	427	357	379	563	550	35	25	486	421			
184	188	155	385	400	14	13	241	240	215	304	334	12	10	266	264	352	346	299	18	10	256	276			
201	197	210	365	337	10	5	207	179	190	344	347	20	14	219	208	241	337	281	22	16	253	249			
252	212	192	445	374	23	23	275	230	205	337	366	18	15	229	286	260	381	375	18	19	313	322			
260	223	176	387	380	18	22	247	235	266	352	293	16	16	255	234	240	292	286	11	14	303	296			
204	158	114	325	324	21	8	181	169	261	234	234	22	8	179	184	242	233	251	15	18	243	214			
145	135	122	268	285	12	6	155	146	178	275	235	6	6	181	173	160	217	213	7	7	203	180			
225	199	128	453	420	20	11	218	199	161	350	305	19	20	238	215	196	362	312	29	12	312	310			
1841	1655	1400	3329	3162	137	118	1894	1753	1803	2798	2656	140	112	1994	1921	2070	2731	2567	155	121	2369	2268			
244	210	208	359	304	20	12	257	243	157	310	314	18	10	219	224	121	304	296	20	19	233	214			
837	748	551	1068	1068	56	37	789	719	754	1096	1020	51	34	735	709	472	1049	976	39	35	798	724			
133	107	101	190	185	10	8	107	115	107	177	158	6	13	163	134	81	161	187	5	5	143	106			
98	98	88	119	122	4	2	100	81	116	113	110	4	3	110	110	57	135	116	6	6	124	118			
243	270	284	426	379	19	23	283	264	270	367	368	25	13	263	271	135	395	357	21	12	287	275			
175	170	149	312	273	19	13	162	166	154	257	242	18	8	140	139	154	245	267	12	14	173	171			
237	213	268	359	372	12	13	254	247	325	330	316	19	14	236	226	144	361	355	22	17	259	259			
188	173	126	218	228	18	11	180	179	149	207	213	14	7	195	174	120	217	217	23	10	202	173			
2155	1989	1775	3051	2931	158	119	2132	2014	2032	2857	2741	155	102	2061	1987	1284	2867	2771	142	118	2219	2040			

Popolazione. Movimento dello stato civile.

Segue TAVOLA II. — MOVIMENTO DELLO STATO CIVILE NEL

Anno 1901.

PROVINCIE E COMPARTIMENTI	GENNAIO						FEBBRAIO						MARZO						
	MATRIMONI	NATI		NATI-MORTI		MORTI		MATRIMONI	NATI		NATI-MORTI		MORTI		MATRIMONI	NATI		NATI-MORTI	
		Maschi	Femmine	Maschi	Femmine	Maschi	Femmine		Maschi	Femmine	Maschi	Femmine	Maschi	Femmine		Maschi	Femmine	Maschi	Femmine
Ancona . . . . .	183	444	414	24	29	387	383	197	517	490	32	26	340	343	129	628	575	28	26
Ascoli Piceno . . . . .	98	357	333	25	7	261	260	149	365	339	17	15	218	257	140	434	450	16	22
Macerata . . . . .	99	325	355	34	14	260	323	137	414	402	23	17	259	259	107	539	499	27	16
Pesaro e Urbino . . . . .	101	398	347	16	19	359	367	171	464	421	24	25	319	341	190	560	504	36	18
<b>Marche . . . . .</b>	<b>431</b>	<b>1524</b>	<b>1449</b>	<b>99</b>	<b>69</b>	<b>1267</b>	<b>1333</b>	<b>654</b>	<b>1760</b>	<b>1652</b>	<b>96</b>	<b>83</b>	<b>1136</b>	<b>1200</b>	<b>566</b>	<b>2161</b>	<b>2028</b>	<b>107</b>	<b>82</b>
Perugia - Umbria . . . . .	321	847	758	51	46	740	763	588	924	905	70	52	652	703	341	1239	1204	71	53
Roma - Lazio . . . . .	626	1692	1557	95	106	1523	1424	971	1580	1498	97	82	1254	1258	537	1535	1534	90	81
Aquila degli Abruzzi . . . . .	324	627	507	18	20	416	437	351	550	531	21	15	376	381	210	772	731	32	21
Campobasso . . . . .	290	600	534	36	25	454	477	426	575	578	35	23	417	432	240	632	561	32	19
Chieti . . . . .	212	536	534	40	32	363	428	320	552	500	34	39	343	364	240	549	529	46	26
Teramo . . . . .	154	529	484	22	17	284	300	216	409	499	22	21	260	287	98	581	526	17	18
<b>Abruzzi e Molise . . . . .</b>	<b>980</b>	<b>2292</b>	<b>2059</b>	<b>116</b>	<b>94</b>	<b>1517</b>	<b>1642</b>	<b>1313</b>	<b>2176</b>	<b>2108</b>	<b>112</b>	<b>98</b>	<b>1396</b>	<b>1464</b>	<b>788</b>	<b>2534</b>	<b>2347</b>	<b>127</b>	<b>84</b>
Avellino . . . . .	284	657	616	30	31	490	449	382	588	567	24	15	423	428	254	613	589	22	22
Benevento . . . . .	175	403	350	23	11	297	273	243	369	385	19	12	283	281	145	401	387	13	15
Caserta . . . . .	533	1280	1147	71	42	955	950	593	1144	1056	66	29	849	814	466	1251	1108	47	44
Napoli . . . . .	522	1950	1864	107	100	1778	1746	617	1768	1751	133	92	1441	1320	617	1824	1674	97	68
Salerno . . . . .	391	910	793	51	43	767	780	425	823	742	40	38	566	585	271	883	802	32	38
<b>Campania . . . . .</b>	<b>1905</b>	<b>5200</b>	<b>4770</b>	<b>282</b>	<b>227</b>	<b>4287</b>	<b>4198</b>	<b>2260</b>	<b>4692</b>	<b>4501</b>	<b>282</b>	<b>186</b>	<b>3562</b>	<b>3428</b>	<b>1753</b>	<b>4972</b>	<b>4560</b>	<b>211</b>	<b>187</b>
Bari delle Puglie . . . . .	524	2104	1648	109	91	1087	1107	646	1526	1454	80	77	1001	942	213	1382	1367	69	62
Foggia . . . . .	309	901	786	37	46	847	758	359	788	743	34	36	622	559	200	703	674	27	28
Lecce . . . . .	338	1251	1043	61	45	975	952	353	1138	1053	41	45	924	765	230	1166	1110	56	36
<b>Puglie . . . . .</b>	<b>1171</b>	<b>4256</b>	<b>3477</b>	<b>207</b>	<b>182</b>	<b>2909</b>	<b>2817</b>	<b>1358</b>	<b>3452</b>	<b>3250</b>	<b>155</b>	<b>158</b>	<b>2547</b>	<b>2256</b>	<b>643</b>	<b>3251</b>	<b>3151</b>	<b>152</b>	<b>136</b>
Potenza - Basilicata . . . . .	324	836	776	43	43	648	673	451	852	822	50	30	540	527	203	826	838	37	27
Catanzaro . . . . .	306	797	700	43	28	668	688	381	752	694	27	15	451	490	254	740	732	25	21
Cosenza . . . . .	257	842	620	32	28	489	502	349	701	649	30	32	341	463	242	764	744	32	27
Reggio di Calabria . . . . .	242	782	580	36	26	557	552	372	686	673	38	31	412	460	177	731	638	32	21
<b>Calabrie . . . . .</b>	<b>805</b>	<b>2421</b>	<b>1900</b>	<b>111</b>	<b>77</b>	<b>1714</b>	<b>1742</b>	<b>1102</b>	<b>2139</b>	<b>2016</b>	<b>95</b>	<b>78</b>	<b>1204</b>	<b>1413</b>	<b>673</b>	<b>2235</b>	<b>2114</b>	<b>89</b>	<b>69</b>
Caltanissetta . . . . .	239	737	529	28	20	417	416	278	674	614	24	21	302	325	173	646	564	29	21
Catania . . . . .	427	1313	1043	80	61	764	794	558	1197	1092	51	37	649	629	239	1113	1065	46	38
Girgenti . . . . .	278	822	672	33	32	479	535	338	746	718	32	17	438	407	177	706	667	24	15
Messina . . . . .	313	886	760	38	20	682	628	406	838	756	31	25	505	568	194	828	804	32	21
Palermo . . . . .	486	1326	1160	45	42	872	808	729	1133	1215	55	41	793	768	329	1164	1196	34	30
Siracusa . . . . .	255	828	753	47	28	600	514	363	745	715	23	28	438	420	229	726	666	31	24
Trapani . . . . .	228	638	530	30	28	384	407	350	608	555	23	21	329	304	76	566	533	35	17
<b>Sicilia . . . . .</b>	<b>2226</b>	<b>6550</b>	<b>5447</b>	<b>301</b>	<b>229</b>	<b>4178</b>	<b>4102</b>	<b>3022</b>	<b>5941</b>	<b>5665</b>	<b>239</b>	<b>190</b>	<b>3445</b>	<b>3421</b>	<b>1417</b>	<b>5739</b>	<b>5495</b>	<b>231</b>	<b>166</b>
Cagliari . . . . .	251	811	759	27	31	604	582	313	750	776	25	14	546	474	232	692	679	14	16
Sassari . . . . .	142	507	487	18	17	315	334	195	517	480	14	15	265	269	99	508	470	16	14
<b>Sardegna . . . . .</b>	<b>393</b>	<b>1318</b>	<b>1246</b>	<b>45</b>	<b>48</b>	<b>919</b>	<b>916</b>	<b>508</b>	<b>1267</b>	<b>1256</b>	<b>39</b>	<b>29</b>	<b>811</b>	<b>743</b>	<b>331</b>	<b>1200</b>	<b>1149</b>	<b>30</b>	<b>30</b>
REGNO . . . . .	24781	50689	45743	2620	2075	37764	37266	30725	47398	45192	2378	1944	34403	33870	15597	51613	48846	2371	1852

SINGOLI MESI, PER PROVINCE E PER COMPARTIMENTI.

Anno 1901.

MORTI		APRILE								MAGGIO								GIUGNO							
		MORTI		NATI		NATI-MORTI		MORTI		MORTI		NATI		NATI-MORTI		MORTI		MORTI		NATI		NATI-MORTI		MORTI	
		Maschi	Femmine	Maschi	Femmine	Maschi	Femmine	Maschi	Femmine	Maschi	Femmine	Maschi	Femmine	Maschi	Femmine	Maschi	Femmine	Maschi	Femmine	Maschi	Femmine	Maschi	Femmine	Maschi	Femmine
331	340	230	552	545	21	22	274	254	139	455	412	22	10	249	234	138	346	347	17	10	197	196			
195	226	146	405	399	20	10	214	193	100	351	352	15	12	180	170	95	288	282	11	6	123	137			
242	255	186	477	431	30	21	217	249	102	411	367	16	23	230	256	99	308	306	11	9	176	164			
323	299	173	521	512	18	15	259	261	110	462	462	12	10	289	211	127	383	301	12	5	214	144			
1091	1120	735	1955	1887	89	68	964	957	451	1679	1593	65	55	898	871	459	1325	1236	51	30	710	641			
720	769	558	1197	1139	52	46	667	656	252	1075	1052	36	47	606	556	378	750	685	37	22	488	444			
1295	1158	755	1342	1330	81	80	1097	1025	523	1413	1322	75	65	981	906	555	1379	1356	75	75	819	728			
360	408	219	753	646	37	24	378	340	240	723	732	24	15	371	326	201	640	572	17	20	296	304			
419	419	243	545	544	16	19	376	389	219	561	495	29	18	385	329	163	506	478	25	22	312	331			
316	336	185	538	489	27	27	298	351	208	526	515	36	31	291	328	182	506	485	33	21	271	278			
232	242	163	466	482	18	15	212	211	130	441	463	22	23	212	207	119	408	433	14	8	189	218			
1327	1405	810	2302	2161	98	85	1264	1291	797	2251	2205	111	87	1259	1190	665	2055	1968	89	71	1068	1131			
354	401	183	580	534	25	28	350	345	198	529	507	26	28	311	327	164	488	460	22	20	314	279			
267	275	147	390	364	19	13	225	237	111	385	316	24	19	216	209	110	314	290	24	17	176	169			
808	693	328	1044	993	60	40	573	588	464	978	885	38	36	525	546	356	905	850	39	44	620	597			
1309	1239	515	1441	1412	83	76	1186	1072	720	1390	1304	88	82	1171	1111	666	1421	1406	82	70	1184	1114			
515	563	263	725	689	36	30	478	526	331	687	665	41	29	446	477	311	647	608	37	32	424	427			
3253	3171	1436	4180	3972	223	187	2812	2768	1824	3919	3677	217	194	2669	2670	1607	3775	3614	204	183	2718	2586			
986	890	382	1350	1224	69	55	865	845	324	1345	1303	48	42	824	804	245	1214	1173	64	47	728	748			
572	470	255	571	569	21	18	529	413	211	608	525	22	30	500	433	173	552	537	18	15	428	367			
844	743	240	1049	1049	51	29	728	705	299	1066	942	40	24	669	616	197	941	893	37	25	618	548			
2402	2103	877	2970	2842	141	102	2122	1963	834	3019	2770	110	96	1993	1853	615	2707	2603	119	87	1774	1663			
546	539	302	708	649	28	22	478	499	211	668	606	35	34	454	450	256	651	580	32	20	390	393			
448	428	223	697	590	26	19	440	463	235	580	576	22	16	382	378	209	564	538	21	20	355	384			
376	456	307	637	611	25	22	351	427	220	606	540	27	20	341	407	231	577	579	22	17	289	320			
411	448	202	603	525	37	19	426	465	185	529	555	35	23	382	354	169	609	526	31	14	267	290			
1235	1332	732	1937	1726	88	60	1217	1355	640	1715	1671	84	59	1105	1139	609	1750	1643	74	51	911	994			
291	284	220	463	454	19	28	335	259	194	456	454	27	17	278	279	204	470	429	16	19	277	293			
543	560	517	1009	976	63	32	548	497	370	935	887	50	41	568	491	411	947	880	43	34	619	557			
422	348	344	520	556	22	15	323	306	145	553	565	27	31	312	331	263	551	529	22	21	318	344			
489	448	307	741	658	38	16	460	416	255	677	638	24	17	421	360	276	681	660	30	19	332	338			
738	738	650	1036	1023	32	32	734	631	227	1042	897	55	35	687	643	455	988	949	50	42	642	646			
414	373	471	703	592	27	28	393	336	174	570	571	19	29	387	371	265	546	488	25	29	401	397			
308	284	343	461	412	16	14	304	238	45	422	369	23	10	300	239	168	387	405	22	13	258	241			
3205	3035	2852	4933	4671	217	165	3097	2683	1410	4655	4381	225	180	2953	2714	2042	4570	4340	208	177	2847	2816			
568	477	249	642	543	25	15	421	383	202	591	507	22	7	435	334	231	513	465	15	10	297	264			
282	277	169	372	346	9	6	231	242	133	344	314	15	10	206	201	186	325	315	12	8	172	171			
850	754	418	1014	889	34	21	652	625	335	935	821	37	17	641	535	417	838	780	27	18	469	435			
34610	33313	22415	46725	44271	2128	1640	30223	28354	16269	45191	42771	2037	1722	28200	26129	14946	42727	40128	1933	1532	25262	23843			

Segue TAVOLA II. — MOVIMENTO DELLO STATO CIVILE NEI

Anno 1901.

PROVINCIE E COMPARTIMENTI	LUGLIO						AGOSTO						SETTEMBRE						
	MATRIMONI	NATI		NATI-MORTI		MORTI		MATRIMONI	NATI		NATI-MORTI		MORTI		MATRIMONI	NATI		NATI-MORTI	
		Maschi	Femmine	Maschi	Femmine	Maschi	Femmine		Maschi	Femmine	Maschi	Femmine	Maschi	Femmine		Maschi	Femmine	Maschi	Femmine
Ancona . . . . .	114	377	376	13	9	203	190	121	343	301	18	16	182	177	203	315	293	12	8
Ascoli Piceno . . . . .	83	280	228	20	6	197	148	102	265	257	11	8	171	169	127	282	241	12	12
Macerata . . . . .	81	312	257	8	16	177	185	133	284	232	13	12	202	183	231	280	237	11	11
Pesaro e Urbino . . . . .	102	297	303	15	7	192	168	127	281	253	15	12	167	170	109	292	277	8	7
<b>Marche . . . . .</b>	380	1266	1164	56	38	769	691	483	1173	1043	57	48	722	699	670	1169	1048	43	38
Perugia - Umbria . . . . .	249	672	665	37	22	488	457	285	642	602	32	21	508	467	390	678	636	28	25
Roma - Lazio . . . . .	380	1292	1285	79	69	947	876	555	1318	1186	71	77	1019	918	730	1337	1252	80	65
Aquila degli Abruzzi . . . . .	242	618	551	23	25	378	309	278	516	469	18	13	420	458	296	512	508	26	21
Campobasso . . . . .	142	485	431	17	15	327	372	157	445	401	25	15	449	535	226	449	471	24	21
Chieti . . . . .	129	487	440	29	19	325	308	195	468	447	19	26	367	388	201	458	423	27	21
Teramo . . . . .	90	396	366	17	13	259	262	163	312	316	15	11	235	295	209	317	307	10	13
<b>Abruzzi e Molise . . . . .</b>	603	1986	1788	86	72	1289	1251	793	1741	1633	77	65	1471	1676	932	1736	1709	87	76
Avellino . . . . .	122	519	499	19	13	323	309	164	539	463	34	18	463	430	239	552	563	25	18
Benevento . . . . .	75	325	287	12	12	162	201	98	302	277	15	12	215	253	112	294	308	22	11
Caserta . . . . .	263	959	897	44	42	731	759	381	918	920	44	45	846	823	442	910	912	50	57
Napoli . . . . .	518	1359	1341	111	69	1384	1441	653	1340	1250	96	64	1360	1354	589	1341	1264	113	64
Salerno . . . . .	222	631	611	35	31	551	562	250	616	591	35	21	619	655	320	742	668	39	29
<b>Campania . . . . .</b>	1200	3793	3635	221	167	3151	3272	1546	3715	3501	224	160	3503	3515	1702	3839	3715	249	179
Bari delle Puglie . . . . .	243	1126	1082	57	38	938	942	427	1164	1094	81	47	943	988	526	1147	1125	93	34
Foggia . . . . .	95	527	452	31	11	632	564	150	572	486	31	19	601	626	284	533	526	29	22
Lecce . . . . .	284	780	696	38	29	716	758	476	810	757	42	38	877	895	306	848	795	45	25
<b>Puglie . . . . .</b>	622	2433	2230	126	78	2286	2264	1053	2546	2337	154	104	2421	2509	1066	2528	2446	167	81
Potenza - Basilicata . . . . .	154	656	643	33	30	549	559	205	664	622	37	20	626	734	310	781	710	40	25
Catanzaro . . . . .	158	590	518	31	14	447	505	226	606	513	28	21	484	585	250	652	574	23	15
Cosenza . . . . .	171	605	575	24	18	367	382	261	584	558	28	27	425	502	342	661	651	26	20
Reggio di Calabria . . . . .	193	569	553	25	21	422	451	268	551	476	31	23	503	500	262	613	522	28	32
<b>Calabrie . . . . .</b>	522	1764	1646	80	53	1236	1338	755	1741	1547	87	71	1412	1587	854	1926	1747	77	67
Caltanissetta . . . . .	175	434	403	28	29	471	433	174	487	490	24	15	469	465	290	540	484	23	12
Catania . . . . .	370	891	886	46	48	822	801	341	999	931	47	42	810	870	553	998	1031	65	52
Girgenti . . . . .	198	507	490	33	23	412	506	149	507	486	22	21	392	444	291	615	542	31	35
Messina . . . . .	312	673	613	24	17	442	446	237	637	646	32	16	443	523	341	618	624	23	29
Palermo . . . . .	500	935	844	52	50	745	814	203	936	909	29	23	805	817	595	926	868	38	41
Siracusa . . . . .	170	533	518	35	28	479	528	266	590	555	34	19	464	461	280	671	613	29	38
Trapani . . . . .	177	412	380	30	20	402	376	48	437	393	21	20	391	421	183	447	422	25	19
<b>Sicilia . . . . .</b>	1902	4385	4134	248	215	3773	3904	1418	4593	4410	209	156	3774	4001	2533	4815	4584	234	226
Cagliari . . . . .	215	530	457	18	17	380	409	254	546	538	19	18	446	450	398	565	547	21	21
Sassari . . . . .	80	326	317	22	10	212	186	136	412	363	10	10	283	271	250	417	373	9	11
<b>Sardegna . . . . .</b>	295	856	774	40	27	592	595	390	958	901	29	28	729	721	648	982	920	30	32
REGNO . . . . .	11967	43472	40663	2002	1529	29401	28446	13553	43935	41095	1955	1473	30628	30482	17011	44772	42477	1998	1530

SINGOLI MESI, PER PROVINCE E PER COMPARTIMENTI.

Anno 1901.

MORTI		OTTOBRE								NOVEMBRE								DICEMBRE							
		MATRIMONI		NATI		NATI-MORTI		MORTI		MATRIMONI		NATI		NATI-MORTI		MORTI		MATRIMONI		NATI		NATI-MORTI		MORTI	
		Maschi	Femmine	Maschi	Femmine	Maschi	Femmine	Maschi	Femmine	Maschi	Femmine	Maschi	Femmine	Maschi	Femmine	Maschi	Femmine	Maschi	Femmine	Maschi	Femmine	Maschi	Femmine	Maschi	Femmine
215	196	356	354	337	11	10	238	214	268	349	315	12	20	235	224	176	892	347	21	14	280	311			
178	161	200	301	248	10	6	176	204	189	334	265	13	10	189	203	157	289	329	12	7	229	217			
185	177	297	273	236	17	7	205	175	204	288	210	20	12	202	226	139	267	231	19	18	212	221			
178	169	204	289	288	16	9	186	193	187	277	256	12	13	195	185	171	273	271	12	10	220	238			
756	703	1057	1217	1109	54	32	805	786	848	1198	1046	57	55	821	838	643	1221	1178	64	49	941	987			
583	541	485	654	610	30	14	578	538	518	561	559	34	19	510	532	320	592	587	48	30	544	585			
939	926	997	1454	1336	84	84	929	896	730	1394	1220	80	81	989	842	573	1384	1276	78	74	1018	973			
408	456	262	590	498	29	13	386	352	354	544	463	10	18	346	396	412	461	446	27	23	345	364			
437	426	248	506	476	23	13	337	366	337	437	376	15	15	365	371	385	434	398	16	24	352	374			
311	319	280	494	463	20	15	281	344	348	443	443	31	26	287	326	374	461	440	30	14	343	354			
232	235	249	331	295	14	6	215	209	331	310	303	11	10	230	236	221	363	297	10	8	242	234			
1388	1436	1039	1921	1732	86	47	1219	1271	1370	1734	1585	67	69	1228	1329	1392	1719	1581	83	69	1282	1326			
415	414	227	589	539	27	23	374	412	255	503	486	20	21	383	400	405	474	458	22	21	364	414			
218	224	160	345	314	10	15	263	227	199	301	301	22	11	225	257	208	278	305	22	19	274	287			
707	697	567	1015	946	42	46	661	721	679	1029	917	69	49	685	709	596	993	978	63	42	719	783			
1155	1117	722	1419	1373	115	84	1124	996	798	1474	1401	99	85	1135	1071	723	1371	1478	130	84	1295	1209			
520	600	406	727	665	40	27	502	524	430	703	698	42	25	525	474	408	734	699	53	30	559	564			
3015	3052	2082	4095	3837	234	195	2924	2880	2361	4010	3803	252	191	2953	2911	2340	3850	3918	290	196	3211	3257			
870	789	465	1122	1078	64	56	708	744	657	1023	993	84	45	827	744	477	748	958	84	53	934	961			
532	550	311	566	595	29	28	521	447	314	578	582	37	38	540	445	368	530	581	42	27	663	569			
791	776	335	915	852	46	38	761	726	438	938	869	44	38	819	796	341	857	876	57	38	820	819			
2193	2115	1111	2603	2525	139	122	1990	1917	1409	2539	2444	165	121	2186	1985	1186	2135	2415	183	118	2417	2349			
553	590	418	743	709	27	32	485	491	420	676	698	36	36	484	512	294	620	594	47	20	539	515			
446	482	356	730	693	41	25	465	447	408	701	682	32	21	478	482	375	608	648	28	37	514	524			
367	365	399	742	673	24	20	357	379	357	661	667	35	21	389	397	340	545	608	30	30	395	426			
455	465	306	627	583	37	25	416	435	342	657	611	20	29	441	469	215	558	594	43	40	416	423			
1268	1312	1061	2099	1949	102	70	1238	1261	1107	2019	1960	85	71	1308	1348	930	1706	1850	101	107	1325	1373			
875	352	346	641	533	23	36	402	402	345	614	592	21	18	402	371	168	472	570	35	34	366	420			
683	716	653	1014	1011	47	47	636	724	559	1158	1030	68	48	671	689	302	905	1037	64	58	695	712			
363	374	396	627	601	33	21	415	398	466	641	593	29	26	393	408	181	575	638	40	26	429	388			
428	465	376	705	711	34	24	387	415	367	696	692	27	25	421	447	236	694	737	41	22	466	487			
657	705	670	1129	1063	39	40	713	683	639	1132	1072	57	44	656	607	395	946	1109	50	39	670	695			
395	470	391	686	662	51	35	445	513	230	725	691	36	36	463	501	306	627	722	50	41	514	450			
300	335	351	484	447	19	16	318	316	396	565	518	33	24	307	294	55	458	544	23	25	264	294			
3201	3417	3183	5286	5028	246	219	3314	3451	3002	5531	5188	271	221	3313	3317	1643	4677	5357	303	245	3404	3446			
399	411	440	636	565	26	22	480	456	491	647	647	25	19	453	428	309	722	640	21	20	485	468			
314	264	286	476	423	8	18	299	287	254	456	405	16	17	311	273	161	414	453	16	19	346	302			
713	675	726	1112	988	34	40	779	743	745	1103	1052	41	36	764	701	470	1136	1093	37	39	831	770			
27263	26601	21499	45171	43003	2007	1635	26726	25964	25273	42592	40153	2123	1712	27968	27013	20783	39722	39414	2284	1774	30969	30338			

TAVOLA III. — MATRIMONI SECONDO LO STATO CIVILE DEGLI SPOSI, PER PROVINCE  
E PER COMPARTIMENTI.

Anno 1901.

Anno 1901.

PROVINCE	MATRIMONI				TOTALE	PROVINCE	MATRIMONI				TOTALE
	tra celibi		tra vedovi				tra celibi		tra vedovi		
	e nubili	e vedove	e nubili	e vedove			e nubili	e vedove	e nubili	e vedove	
Alessandria . . . . .	5559	102	385	195	6241	Aquila degli Abruzzi . .	2927	80	272	110	3389
Cuneo . . . . .	4309	73	392	106	4880	Campobasso . . . . .	2596	68	221	191	3076
Novara . . . . .	5087	101	423	87	5698	Chieti . . . . .	2438	63	223	150	2874
Torino . . . . .	6327	177	622	158	7884	Teramo . . . . .	1790	103	166	84	2143
Genova . . . . .	5262	151	533	93	6039	Avellino . . . . .	2377	82	249	169	2877
Porto Maurizio . . . . .	859	28	64	17	968	Benevento . . . . .	1532	38	122	91	1783
Bergamo . . . . .	3123	50	247	90	3510	Caserta . . . . .	4783	186	439	260	5668
Brescia . . . . .	3388	83	243	110	3824	Napoli . . . . .	6439	364	558	299	7660
Como . . . . .	4097	81	391	80	4649	Salerno . . . . .	3389	108	317	214	4028
Cremona . . . . .	2117	28	126	63	2334	Bari delle Puglie . . . .	4226	186	453	264	5129
Mantova . . . . .	2099	31	140	70	2340	Foggia . . . . .	2370	116	227	266	2979
Milano . . . . .	9999	347	689	241	11276	Lecce . . . . .	3186	163	313	175	3837
Pavia . . . . .	3430	49	198	92	3769	Potenza . . . . .	2894	104	287	263	3548
Sondrio . . . . .	831	19	79	9	938	Catanzaro . . . . .	2830	110	305	136	3381
Belluno . . . . .	1525	25	100	35	1685	Cosenza . . . . .	2959	85	286	146	3476
Padova . . . . .	2723	52	181	38	2994	Reggio di Calabria . . .	2421	126	279	107	2933
Rovigo . . . . .	1498	14	76	25	1613	Caltanissetta . . . . .	2346	119	216	125	2806
Treviso . . . . .	2724	31	183	47	2985	Catania . . . . .	4536	208	340	216	5300
Udine . . . . .	4201	53	320	51	4625	Girgenti . . . . .	2761	113	234	118	3226
Venezia . . . . .	2367	52	149	72	2640	Messina . . . . .	3150	115	278	77	3620
Verona . . . . .	2642	44	206	61	2953	Palermo . . . . .	5198	155	361	164	5878
Vicenza . . . . .	2939	45	205	59	3248	Siracusa . . . . .	2849	121	266	164	3400
Bologna . . . . .	3333	70	225	85	3713	Trapani . . . . .	2037	80	208	95	2420
Ferrara . . . . .	2147	30	95	25	2297	Cagliari . . . . .	2962	167	307	149	3585
Forlì . . . . .	2166	24	115	30	2335	Sassari . . . . .	1758	78	191	64	2091
Modena . . . . .	2063	27	140	76	2306	RIASSUNTO PER COMPARTIMENTI.					
Parma . . . . .	1819	36	157	70	2082	Piemonte . . . . .	21882	453	1822	546	24703
Piacenza . . . . .	1556	17	132	63	1768	Liguria . . . . .	6121	179	597	110	7007
Ravenna . . . . .	1467	24	74	16	1581	Lombardia . . . . .	29084	688	2113	755	32640
Reggio nell'Emilia . . .	1788	25	143	65	2021	Veneto . . . . .	20619	316	1420	388	22743
Arezzo . . . . .	1681	40	118	45	1884	Emilia . . . . .	16339	253	1081	430	18103
Firenze . . . . .	6152	101	444	132	6829	Toscana . . . . .	16646	318	1199	359	18522
Grosseto . . . . .	851	32	50	24	957	Marche . . . . .	6616	130	524	107	7377
Livorno . . . . .	785	31	50	16	882	Umbria . . . . .	4223	110	277	75	4685
Lucca . . . . .	2076	20	190	32	2318	Lazio . . . . .	7024	293	455	160	7932
Massa e Carrara . . . .	1413	38	118	30	1599	Abruzzi e Molise . . . .	9751	314	882	535	11482
Pisa . . . . .	2251	24	137	37	2449	Campania . . . . .	18520	778	1685	1033	22016
Siena . . . . .	1437	32	92	43	1604	Puglie . . . . .	9782	465	993	705	11945
Ancona . . . . .	1989	39	148	28	2204	Basilicata . . . . .	2894	104	287	263	3548
Ascoli Piceno . . . . .	1440	19	112	15	1586	Calabria . . . . .	8210	321	870	389	9790
Macerata . . . . .	1595	40	144	36	1815	Sicilia . . . . .	22877	911	1903	959	26650
Pesaro e Urbino . . . .	1592	32	120	28	1772	Sardegna . . . . .	4720	245	498	213	5676
Perugia . . . . .	4223	110	277	75	4685	REGNO . . . . .	205308	5878	16606	7027	234819
Roma . . . . .	7024	293	455	160	7932						

TAVOLA IV. — SPOSI E SPOSE CLASSIFICATI SECONDO IL GRADO D'ISTRUZIONE PRIMARIA.

A. Per provincie e per compartimenti.

Anno 1901.

Anno 1901.

PROVINCIE	ATTI DI MATRIMONIO					NUMERO DEI CONIUGI					
	TOTALE	SOTTOSCRITTI			Non sottoscritti da nessuno degli sposi	CHE SOTTOSCRISSERO L'ATTO DI MATRIMONIO			CHE DICHIARARONO DI NON SAPER SCRIVERE		
		dallo sposo e dalla sposa	dal solo sposo	dalla sola sposa		TOTALE	Maschi	Femm.	TOTALE	Maschi	Femm.
Alessandria . . . . .	6241	5425	376	268	172	11494	5801	5693	988	440	548
Cuneo . . . . .	4880	4083	382	292	128	8840	4465	4375	920	415	505
Novara . . . . .	5698	5098	285	239	76	10720	5383	5337	676	315	361
Torino . . . . .	7884	7397	263	159	65	15216	7660	7556	552	224	328
Genova . . . . .	6039	4567	658	442	372	10234	5225	5009	1844	814	1030
Porto Maurizio . . . . .	968	792	117	37	22	1738	909	829	198	59	139
Bergamo . . . . .	3510	2945	209	236	120	6335	3154	3181	685	356	329
Brescia . . . . .	3824	3035	329	276	184	6675	3364	3311	973	460	513
Como . . . . .	4649	4306	165	132	46	8909	4471	4438	389	178	211
Cremona . . . . .	2334	1734	242	199	159	3909	1976	1933	759	358	401
Mantova . . . . .	2340	1517	366	222	235	3622	1883	1739	1058	457	601
Milano . . . . .	11276	9486	667	589	534	20228	10153	10075	2324	1123	1201
Pavia . . . . .	3769	3031	251	271	216	6584	3282	3302	954	487	467
Sondrio . . . . .	938	857	44	25	12	1783	901	882	93	37	56
Belluno . . . . .	1685	1255	272	87	71	2869	1527	1342	501	158	343
Padova . . . . .	2994	1520	635	304	535	3979	2155	1824	2009	839	1170
Rovigo . . . . .	1613	771	422	123	297	2087	1193	894	1139	420	719
Treviso . . . . .	2985	1794	635	226	330	4449	2429	2020	1521	556	965
Udine . . . . .	4625	2939	1202	170	314	7250	4141	3109	2000	484	1516
Venezia . . . . .	2640	1305	562	253	520	3425	1867	1558	1855	773	1082
Verona . . . . .	2953	1930	555	208	260	4623	2485	2138	1283	468	815
Vicenza . . . . .	3248	2218	626	190	214	5252	2844	2408	1244	404	840
Bologna . . . . .	3713	2157	652	337	567	5303	2809	2494	2123	904	1219
Ferrara . . . . .	2297	891	546	167	693	2495	1437	1058	2099	860	1239
Forlì . . . . .	2335	684	503	211	937	2082	1187	895	2588	1148	1440
Modena . . . . .	2306	1178	489	216	423	3061	1667	1394	1551	639	912
Parma . . . . .	2082	1049	392	240	401	2730	1441	1289	1434	641	793
Piacenza . . . . .	1768	1009	197	263	299	2478	1206	1272	1058	562	496
Ravenna . . . . .	1581	579	307	177	518	1642	886	756	1520	695	825
Reggio nell'Emilia . . . . .	2021	1043	495	196	287	2777	1538	1239	1265	483	782
Arezzo . . . . .	1884	538	593	90	663	1759	1131	628	2009	753	1256
Firenze . . . . .	6829	3292	1668	423	1446	8675	4960	3715	4983	1869	3114
Grosseto . . . . .	957	411	245	80	221	1147	656	491	767	301	466
Livorno . . . . .	882	712	82	23	65	1529	794	735	235	88	147
Lucca . . . . .	2318	1261	568	178	311	3268	1829	1439	1368	489	879
Massa e Carrara . . . . .	1599	642	527	88	342	1899	1169	730	1299	430	869
Pisa . . . . .	2449	1030	817	114	488	2991	1847	1144	1907	602	1305
Sienna . . . . .	1604	528	426	73	577	1555	954	601	1653	650	1003
Ancona . . . . .	2204	844	577	136	647	2401	1421	980	2007	783	1224
Ascoli Piceno . . . . .	1586	383	442	48	713	1256	825	431	1916	761	1155
Macerata . . . . .	1815	523	577	91	624	1714	1100	614	1916	715	1201
Pesaro e Urbino . . . . .	1772	519	391	116	746	1545	910	635	1999	862	1137
Perugia . . . . .	4685	1373	1315	261	1736	4322	2688	1634	5048	1997	3051
Roma . . . . .	7932	3688	1838	335	2071	9549	5526	4023	6315	2406	3909

Segue TAVOLA IV. — SPOSI E SPOSE CLASSIFICATI SECONDO IL GRADO D'ISTRUZIONE PRIMARIA.

A. Per provincie e per compartimenti.

Anno 1901.

Anno 1901.

PROVINCIE	ATTI DI MATRIMONIO					NUMERO DEI CONIUGI					
	TOTALE	SOTTOSCRITTI			Non sottoscritti da nessuno degli sposi	CHE SOTTOSCRISSERO L'ATTO DI MATRIMONIO			CHE DICHIARARONO DI NON SAPER SCRIVERE		
		dallo sposo e dalla sposa	dal solo sposo	dalla sola sposa		TOTALE	Maschi	Femm.	TOTALE	Maschi	Femm.
Aquila degli Abruzzi . . . . .	3389	1154	1176	165	894	3649	2330	1319	3129	1059	2070
Campobasso . . . . .	3076	585	1001	76	1414	2247	1586	661	3905	1490	2415
Chieti . . . . .	2874	509	861	74	1430	1953	1370	583	3795	1504	2291
Teramo . . . . .	2143	434	554	94	1061	1516	988	528	2770	1155	1615
Avellino . . . . .	2877	516	772	65	1524	1869	1288	581	3885	1589	2296
Benevento . . . . .	1783	316	520	31	916	1183	836	347	2383	947	1436
Caserta . . . . .	5668	1322	1596	170	2580	4410	2918	1492	6926	2750	4176
Napoli . . . . .	7660	3122	1600	401	2537	8245	4722	3523	7075	2938	4137
Salerno . . . . .	4028	1048	976	158	1846	3230	2024	1206	4826	2004	2822
Bari delle Puglie . . . . .	5129	1153	921	247	2808	3474	2074	1400	6784	3055	3729
Foggia . . . . .	2979	723	647	133	1476	2226	1370	856	3732	1609	2123
Lecce . . . . .	3837	820	1094	116	1807	2850	1914	936	4824	1923	2901
Potenza . . . . .	3548	603	683	128	2134	2017	1286	731	5079	2262	2817
Catanzaro . . . . .	3381	466	790	71	2054	1793	1256	537	4969	2125	2844
Cosenza . . . . .	3476	488	719	89	2180	1784	1207	577	5168	2269	2899
Reggio di Calabria . . . . .	2933	418	654	51	1810	1541	1072	469	4325	1861	2464
Caltanissetta . . . . .	2806	509	487	173	1637	1678	996	682	3934	1810	2124
Catania . . . . .	5900	1265	961	252	2822	3743	2226	1517	6857	3074	3783
Girgenti . . . . .	3226	515	545	124	2042	1699	1060	639	4753	2166	2587
Messina . . . . .	3620	866	794	154	1806	2680	1660	1020	4560	1960	2600
Palermo . . . . .	5878	2219	1149	441	2069	6028	3368	2660	5728	2510	3218
Siracusa . . . . .	3400	640	623	159	1978	2062	1263	799	4738	2137	2601
Trapani . . . . .	2420	584	514	161	1161	1843	1098	745	2997	1322	1675
Cagliari . . . . .	3585	750	922	160	1753	2582	1672	910	4588	1913	2675
Sassari . . . . .	2091	546	559	151	835	1802	1105	697	2380	986	1394

RIASSUNTO PER COMPARTIMENTI.

Piemonte . . . . .	24703	22003	1306	958	436	46270	23309	22961	3196	1394	1742
Liguria . . . . .	7007	5359	775	479	394	11972	6134	5838	2042	873	1169
Lombardia . . . . .	32640	26911	2273	1950	1506	58045	29184	28861	7235	3456	3779
Veneto . . . . .	22743	13732	4909	1561	2541	33934	18641	15293	11552	4102	7450
Emilia . . . . .	18103	8590	3581	1807	4125	22568	12171	10397	13638	5932	7706
Toscana . . . . .	18522	8414	4926	1069	4113	22823	13340	9483	14221	5182	9039
Marche . . . . .	7377	2269	1987	391	2730	6916	4256	2660	7838	3121	4717
Umbria . . . . .	4685	1373	1315	261	1736	4322	2688	1634	5048	1997	3051
Lazio . . . . .	7932	3688	1838	335	2071	9549	5526	4023	6315	2406	3909
Abruzzi e Molise . . . . .	11482	2682	3592	409	4799	9365	6274	3091	13599	5208	8391
Campania . . . . .	22016	6324	5464	825	9403	18937	11788	7149	25095	10228	14867
Puglie . . . . .	11945	2696	2662	496	6091	8550	5358	3192	15340	6587	8753
Basilicata . . . . .	3548	603	683	128	2134	2017	1286	731	5079	2262	2817
Calabria . . . . .	9790	1372	2163	211	6044	5118	3535	1583	14462	6255	8207
Sicilia . . . . .	26650	6598	5073	1464	13515	19733	11671	8062	33567	14979	18588
Sardegna . . . . .	5676	1296	1481	311	2588	4384	2777	1607	6968	2899	4069
REGNO . . . . .	234819	113910	44028	12655	64226	284503	157938	126565	185135	76881	108254



Segue TAVOLA IV. — SPOSI E SPOSE CLASSIFICATI SECONDO IL GRADO D'ISTRUZIONE PRIMARIA.

B. Nei 69 comuni capoluoghi di provincia.

Anno 1901.

Anno 1901.

COMUNI CAPOLUOGHI DI PROVINCIA	SOTTOSCRISSERO l'atto di matrimonio			DICHIARARONO di non saper scrivere			COMUNI CAPOLUOGHI DI PROVINCIA	SOTTOSCRISSERO l'atto di matrimonio			DICHIARARONO di non saper scrivere		
	Sposi	Spose	in totale	Sposi	Spose	in totale		Sposi	Spose	in totale	Sposi	Spose	in totale
Alessandria . . . . .	468	453	921	20	35	55	Ancona . . . . .	289	253	542	69	105	174
Cuneo . . . . .	150	147	297	10	13	23	Ascoli Piceno . . . . .	104	68	172	90	126	216
Novara . . . . .	267	257	524	14	24	38	Macerata . . . . .	104	65	169	41	80	121
Torino . . . . .	2183	2149	4332	24	58	82	Pesaro . . . . .	95	82	177	59	72	131
Genova . . . . .	1412	1389	2801	75	98	173	Perugia . . . . .	209	183	392	170	196	366
Porto Maurizio . . . . .	32	33	65	4	3	7	Roma . . . . .	2615	2285	4900	228	558	786
Bergamo . . . . .	255	262	517	18	11	29	Aquila degli Abruzzi . . . . .	114	83	197	20	51	71
Brescia . . . . .	393	378	771	23	38	61	Campobasso . . . . .	50	36	86	49	63	112
Como . . . . .	264	265	529	6	5	11	Chieti . . . . .	94	48	142	51	97	148
Cremona . . . . .	242	237	479	8	13	21	Teramo . . . . .	75	32	107	62	105	167
Mantova . . . . .	155	152	307	13	16	29	Avellino . . . . .	111	67	178	39	83	122
Milano . . . . .	3466	3429	6895	73	110	183	Benevento . . . . .	107	64	171	58	101	159
Pavia . . . . .	195	188	383	17	24	41	Caserta . . . . .	138	87	225	62	113	175
Sondrio . . . . .	54	50	104	1	5	6	Napoli . . . . .	2736	2096	4832	807	1447	2254
Belluno . . . . .	127	119	246	25	33	58	Salerno . . . . .	194	150	344	84	128	212
Padova . . . . .	435	404	839	69	100	169	Bari delle Puglie . . . . .	303	203	506	204	304	508
Rovigo . . . . .	48	42	90	4	10	14	Foggia . . . . .	198	147	345	97	148	245
Treviso . . . . .	189	170	359	26	45	71	Lecce . . . . .	139	103	242	43	79	122
Udine . . . . .	233	206	439	12	39	51	Potenza . . . . .	61	44	105	31	48	79
Venezia . . . . .	760	664	1424	102	198	300	Catanzaro . . . . .	129	89	218	125	165	290
Verona . . . . .	408	388	796	14	34	48	Cosenza . . . . .	86	60	146	68	94	162
Vicenza . . . . .	268	236	504	20	52	72	Reggio di Calabria . . . . .	180	140	320	135	175	310
Bologna . . . . .	877	835	1712	67	109	176	Caltanissetta . . . . .	135	88	223	152	199	351
Ferrara . . . . .	450	367	817	211	294	505	Catania . . . . .	654	500	1154	390	544	934
Forlì . . . . .	163	152	315	111	122	233	Girgenti . . . . .	92	57	149	76	111	187
Modena . . . . .	346	324	670	90	112	202	Messina . . . . .	567	407	974	377	537	914
Parma . . . . .	241	224	465	22	39	61	Palermo . . . . .	1483	1288	2771	567	762	1329
Piacenza . . . . .	171	166	337	13	18	31	Siracusa . . . . .	139	107	246	111	143	254
Ravenna . . . . .	278	229	507	208	257	465	Trapani . . . . .	212	157	369	188	243	431
Reggio nell'Emilia . . . . .	322	284	606	66	104	170	Cagliari . . . . .	255	229	484	107	133	240
Arezzo . . . . .	196	117	313	80	159	239	Sassari . . . . .	179	151	330	94	122	216
Firenze . . . . .	1271	1198	2469	93	166	259	TOTALE dei 69 comuni capoluoghi di provincia . . . . .	29872	26239	56161	6456	10039	16495
Grosseto . . . . .	48	30	78	20	38	58							
Livorno . . . . .	645	591	1236	43	97	140							
Lucca . . . . .	399	343	742	75	131	206							
Massa . . . . .	115	70	185	65	110	175							
Pisa . . . . .	370	259	629	47	158	205							
Siena . . . . .	129	113	242	13	29	42							

TAVOLA V. — SPOSI E SPOSE CLASSIFICATI SECONDO L'ETÀ E LO STATO CIVILE, PER COMPARTIMENTI.  
A. Sposi.

Anno 1901.

Anno 1901.

COMPARTIMENTI	ETÀ DEGLI SPOSI																								TOTALE					
	Sotto i 18 anni		18 e 19		20-24		25-29		30-34		35-39		40-44		45-49		50-54		55-59		60-64		65-69		70 e più		Età ignota		degli sposi	
	Celibi	Vedovi	Celibi	Vedovi	Celibi	Vedovi	Celibi	Vedovi	Celibi	Vedovi	Celibi	Vedovi	Celibi	Vedovi	Celibi	Vedovi	Celibi	Vedovi	Celibi	Vedovi	Celibi	Vedovi	Celibi	Vedovi	Celibi	Vedovi	Celibi	Vedovi	Celibi	Vedovi
Piemonte . . . . .	4	..	256	..	7971	25	8675	250	3225	401	1220	468	530	370	237	264	102	214	63	151	30	111	12	54	4	60	6	..	22335	2368
Liguria . . . . .	1	..	55	..	1723	15	2663	70	1122	118	354	115	183	119	100	64	54	70	31	37	8	73	3	19	1	7	2	..	6300	707
Lombardia . . . . .	..	..	137	1	11559	55	12535	393	3391	590	1274	513	477	437	219	296	101	194	48	176	21	93	7	62	1	28	2	..	29772	2868
Veneto . . . . .	1	..	136	..	6543	15	9419	147	2963	296	1098	371	412	323	192	217	96	139	39	125	14	87	4	52	4	28	14	8	20935	1808
Emilia . . . . .	3	..	195	..	4672	12	6691	132	2611	240	1225	303	607	229	305	164	155	128	80	115	30	95	7	61	2	32	9	..	16592	1511
Toscana . . . . .	..	..	297	..	5377	17	7024	144	2541	264	904	296	382	208	187	167	128	155	73	129	26	84	14	57	4	37	7	..	16964	1558
Marche . . . . .	..	..	47	..	1682	5	2845	38	1161	88	490	122	246	103	114	81	88	65	42	42	19	35	10	25	2	27	..	..	6746	631
Umbria . . . . .	2	..	32	..	884	..	1724	22	860	55	353	57	197	59	122	47	80	36	53	32	18	23	6	9	2	12	..	..	4333	352
Lazio . . . . .	..	..	81	..	1564	3	2623	25	1389	94	722	107	443	105	264	79	123	67	77	61	18	32	8	25	2	17	3	..	7317	615
Abruzzi e Molise . . .	3	..	739	1	4201	17	3214	182	1181	184	357	203	157	204	98	146	54	142	36	126	13	103	7	85	2	23	3	1	10065	1417
Campania . . . . .	9	..	728	1	7170	45	7140	206	2454	368	699	440	413	377	184	322	135	279	78	246	41	198	23	129	6	104	18	3	19298	2718
Puglie . . . . .	..	..	221	..	3601	27	4399	178	1260	270	414	264	165	277	74	221	49	173	26	104	15	84	7	57	4	43	12	..	10247	1698
Basilicata . . . . .	3	..	170	..	1629	8	868	49	196	78	74	66	18	57	21	80	13	57	1	54	1	44	1	27	..	29	3	1	2998	550
Calabrie . . . . .	5	..	434	..	3603	28	2648	100	981	174	380	181	187	181	118	167	78	128	38	111	28	95	13	58	5	34	13	2	8531	1259
Sicilia . . . . .	9	..	427	..	7700	57	9964	278	3163	377	1222	448	537	408	358	352	199	318	115	240	55	181	26	105	6	98	2	..	23788	2862
Sardegna . . . . .	..	..	22	..	971	5	1983	60	1065	98	477	137	235	126	122	89	52	69	20	57	10	39	3	24	1	7	4	..	4965	711
REGNO . . .	40	..	3977	3	70850	334	84415	2274	29563	3695	11463	4121	5189	3583	2715	2756	1507	2234	820	1806	347	1377	151	849	46	586	98	15	211186	23633

Segue TAVOLA V. — SPOSI E SPOSE CLASSIFICATI SECONDO L'ETÀ E LO STATO CIVILE, PER COMPARTIMENTI.

B. Spose.

Anno 1901.

Anno 1901.

COMPARTIMENTI	ETÀ DELLE SPOSE																								TOTALE					
	Sotto i 15 anni		15-19		20-24		25-29		30-34		35-39		40-44		45-49		50-54		55-59		60-64		65-69		70 e più		Età ignota		delle spose	
	Nubili	Vedove	Nubili	Vedove	Nubili	Vedove	Nubili	Vedove	Nubili	Vedove	Nubili	Vedove	Nubili	Vedove	Nubili	Vedove	Nubili	Vedove	Nubili	Vedove	Nubili	Vedove	Nubili	Vedove	Nubili	Vedove	Nubili	Vedove	Nubili	Vedove
Piemonte . . . . .	2	..	5223	3	11950	75	4185	139	1337	180	550	134	256	138	111	106	34	103	25	56	18	44	3	17	5	4	5	..	23704	999
Liguria . . . . .	..	..	1299	2	3194	11	1883	44	446	45	211	53	108	56	40	35	21	24	8	12	5	3	..	1	..	3	3	..	6718	289
Lombardia. . . . .	..	..	5448	3	18351	112	4894	252	1484	268	610	244	238	174	105	159	38	96	19	73	5	39	1	17	..	5	4	1	31197	1443
Veneto. . . . .	2	..	2735	..	12443	34	4697	122	1300	140	508	115	199	82	84	68	34	61	17	50	5	24	1	7	1	..	13	1	22039	704
Emilia. . . . .	..	..	2281	1	8656	25	3699	73	1360	107	707	88	405	104	156	84	90	61	30	76	6	43	1	17	..	3	29	1	17420	683
Toscana . . . . .	1	..	2576	..	9005	26	4030	81	1139	114	534	103	260	88	151	82	88	69	36	51	10	35	7	21	1	7	7	..	17845	677
Marche . . . . .	..	..	675	1	3751	10	1597	30	534	29	265	42	133	45	86	29	54	19	31	20	7	7	6	2	1	2	..	1	7140	237
Umbria . . . . .	..	..	554	..	2047	5	1007	19	381	22	212	27	121	34	78	18	53	24	31	20	10	10	2	4	..	2	4	..	4500	185
Lazio . . . . .	..	..	996	..	2876	17	1760	42	790	61	436	76	319	77	173	64	85	64	27	31	9	12	..	7	..	2	8	..	7479	453
Abruzzi e Molise. . . . .	5	..	2351	3	5380	63	1931	116	504	115	202	117	117	93	63	89	47	91	15	74	6	66	..	12	1	9	11	1	10633	849
Campania . . . . .	4	..	3547	3	9842	73	4489	207	1250	270	488	268	271	268	130	202	80	225	50	120	15	92	6	60	5	19	28	4	20205	1811
Puglie . . . . .	6	..	2834	6	5250	76	1774	154	474	193	195	196	115	166	60	120	28	106	15	61	10	51	1	26	1	15	12	..	10775	1170
Basilicata . . . . .	3	..	1215	1	1462	25	345	43	70	36	31	40	21	46	17	53	6	41	4	26	1	31	3	20	..	5	3	..	3181	367
Calabria. . . . .	9	..	2619	7	4145	56	1412	118	379	99	193	107	132	78	85	86	46	65	22	50	14	22	1	13	1	4	22	5	9080	710
Sicilia . . . . .	30	..	8539	22	9687	126	3894	271	1163	225	642	256	360	221	222	212	136	221	68	134	22	115	6	48	5	17	6	2	24780	1870
Sardegna . . . . .	1	..	907	..	2184	18	1212	65	460	75	196	86	118	76	70	64	32	39	17	15	3	12	1	5	1	2	16	1	5218	458
REGNO . . . . .	63	..	43799	52	110223	752	42309	1776	13071	1979	5980	1952	3173	1746	1631	1471	872	1309	415	869	146	606	39	277	22	99	171	17	221914	12905

TAVOLA VI. — PARTI MULTIPLI, PER PROVINCE E PER COMPARTIMENTI.

Anno 1901.

Anno 1901.

PROVINCE	COMPLESSO DEI PARTI MULTIPLI	PARTI DOPPI						PARTI TRIPLI						COMPLESSO dei nati DA PARTI MULTIPLI			
		NUMERO DEI PARTI				NUMERO DEI NATI da parti doppi			NUMERO DEI PARTI			NUMERO DEI NATI da parti tripli					
		1 maschio e 1 femmina	2 maschi	2 femmine		Maschi	Femmine	TOTALE	3 maschi e 1 femmina	2 femmine e 1 maschio	3 maschi	3 femmine			Maschi	Femmine	TOTALE
Alessandria . . . . .	267	102	85	73	272	248	520	1	..	2	4	8	13	21	541		
Cuneo . . . . .	246	89	79	75	247	239	486	2	..	..	1	4	5	9	495		
Novara . . . . .	260	92	85	81	262	254	516	2	..	..	..	4	2	6	522		
Torino . . . . .	301	112	97	89	306	290	596	1	1	..	1	3	6	9	605		
Genova . . . . .	271	106	81	79	268	264	532	3	..	1	1	9	6	15	547		
Porto Maurizio . . . . .	37	15	6	16	27	47	74	..	..	..	..	..	..	..	74		
Bergamo . . . . .	241	84	82	70	248	224	472	3	..	2	..	12	3	15	487		
Brescia . . . . .	247	89	79	76	247	241	488	3	..	..	..	6	3	9	497		
Como . . . . .	223	77	70	72	217	221	438	..	1	3	..	10	2	12	450		
Cremona . . . . .	150	47	58	43	163	133	296	..	2	..	..	2	4	6	302		
Mantova . . . . .	165	74	45	45	164	164	328	1	..	..	..	2	1	3	331		
Milano . . . . .	704	252	249	193	750	638	1388	2	2	4	2	18	12	30	1418		
Pavia . . . . .	230	91	61	76	213	243	456	1	1	..	..	3	3	6	462		
Sondrio . . . . .	36	15	11	9	37	33	70	..	1	..	..	1	2	3	73		
Belluno . . . . .	92	25	40	24	105	73	178	1	2	..	..	4	5	9	187		
Padova . . . . .	260	98	95	66	288	230	518	1	..	..	..	2	1	3	521		
Rovigo . . . . .	180	63	65	50	193	163	356	..	2	..	..	2	4	6	362		
Treviso . . . . .	228	96	73	56	242	208	450	..	2	..	1	2	7	9	459		
Udine . . . . .	273	107	81	82	269	271	540	1	1	..	1	3	6	9	549		
Venezia . . . . .	245	91	89	61	269	213	482	2	..	2	..	10	2	12	494		
Verona . . . . .	214	85	70	53	225	191	416	1	4	1	..	9	9	18	434		
Vicenza . . . . .	229	92	73	62	238	216	454	..	..	1	1	3	3	6	460		
Bologna . . . . .	284	108	76	95	260	298	558	5	..	..	..	10	5	15	573		
Ferrara . . . . .	168	61	61	45	183	151	334	..	..	1	..	3	..	3	337		
Forlì . . . . .	141	51	49	38	149	127	276	..	1	1	1	4	5	9	285		
Modena . . . . .	154	63	38	50	139	163	302	..	2	..	1	2	7	9	311		
Parma . . . . .	139	44	52	43	148	130	278	..	..	..	..	..	..	..	278		
Piacenza . . . . .	135	50	40	43	130	136	266	1	1	..	..	3	3	6	272		
Ravenna . . . . .	114	43	36	35	115	113	228	..	..	..	..	..	..	..	228		
Reggio nell'Emilia . . . . .	146	58	45	39	148	136	284	1	1	1	1	6	6	12	296		
Arezzo . . . . .	127	43	36	47	115	137	252	1	..	..	..	2	1	3	255		
Firenze . . . . .	382	130	140	110	410	350	760	..	1	..	1	1	5	6	766		
Grosseto . . . . .	58	18	23	17	64	52	116	..	..	..	..	..	..	..	116		
Livorno . . . . .	41	11	18	12	47	35	82	..	..	..	..	..	..	..	82		
Lucca . . . . .	115	48	39	27	126	102	228	..	..	1	..	3	..	3	231		
Massa e Carrara . . . . .	85	28	30	26	88	80	168	..	..	1	..	3	..	3	171		
Pisa . . . . .	136	62	42	32	146	136	272	..	..	..	..	..	..	..	272		
Siena . . . . .	93	36	27	30	90	96	186	..	..	..	..	..	..	..	186		
Ancona . . . . .	147	64	41	36	146	136	282	3	..	2	1	12	6	18	300		
Ascoli Piceno . . . . .	109	50	36	21	122	92	214	..	..	..	2	..	6	6	220		
Macerata . . . . .	103	39	33	28	105	95	200	1	1	..	1	3	6	9	209		
Pesaro e Urbino . . . . .	158	63	49	42	161	147	308	1	2	1	..	7	5	12	320		
Perugia . . . . .	202	75	66	57	207	189	396	1	..	1	2	5	7	12	408		
Roma . . . . .	454	173	146	130	465	433	898	1	2	1	1	7	8	15	913		

Segue TAVOLA VI. — PARTI MULTIPLI, PER PROVINCE E PER COMPARTIMENTI.

Anno 1901.

Anno 1901.

PROVINCE	COMPLESSO DEI PARTI MULTIPLI	PARTI DOPPI						PARTI TRIPLI						COMPLESSO dei nati DA PARTI MULTIPLI	
		NUMERO DEI PARTI				NUMERO DEI NATI da parti doppi			NUMERO DEI PARTI			NUMERO DEI NATI da parti tripli			
		1 maschio e 1 femmina	2 maschi	2 femmine		Maschi	Femmine	TOTALE	2 maschi e 1 femmina	2 femmine e 1 maschio	3 maschi	3 femmine	Maschi		Femmine
Aquila degli Abruzzi . . . . .	196	89	51	54	191	197	388	1	1	..	..	3	3	6	334
Campobasso . . . . .	133	46	37	50	120	146	266	..	..	..	..	..	..	..	266
Chieti . . . . .	144	49	43	51	135	151	286	..	1	..	..	1	2	3	289
Teramo . . . . .	121	48	40	31	128	110	238	1	1	..	..	3	3	6	244
Avellino . . . . .	129	45	32	49	109	143	252	2	1	..	..	5	4	9	261
Benevento . . . . .	95	28	31	35	90	98	188	..	..	1	..	3	..	3	191
Caserta . . . . .	225	66	82	76	230	218	448	1	..	..	..	2	1	3	451
Napoli . . . . .	414	166	130	112	426	390	816	3	1	2	..	13	5	18	834
Salerno . . . . .	160	55	53	47	161	149	310	4	..	1	..	11	4	15	325
Bari delle Puglie . . . . .	302	92	106	98	304	288	592	3	1	..	2	7	11	18	610
Foggia . . . . .	192	81	61	47	203	175	378	..	2	..	1	2	7	9	387
Lecce . . . . .	197	66	74	57	214	180	394	..	..	..	..	..	..	..	394
Potenza . . . . .	149	42	47	58	136	158	294	..	1	..	1	1	5	6	300
Catanzaro . . . . .	132	55	36	39	127	133	260	..	2	..	..	2	4	6	266
Cosenza . . . . .	153	53	57	43	167	139	306	..	..	..	..	..	..	..	306
Reggio di Calabria . . . . .	121	42	45	31	132	104	236	2	..	1	..	7	2	9	245
Caltanissetta . . . . .	127	43	53	28	149	99	248	1	2	..	..	4	5	9	257
Catania . . . . .	253	94	77	79	248	252	500	..	..	1	2	3	6	9	509
Girgenti . . . . .	130	45	43	40	131	125	256	1	..	..	1	2	4	6	262
Messina . . . . .	129	43	55	31	149	105	254	..	..	1	1	3	3	6	260
Palermo . . . . .	243	82	80	76	242	234	476	1	2	1	1	7	8	15	491
Siracusa . . . . .	164	68	45	50	158	168	326	1	..	..	..	2	1	3	329
Trapani . . . . .	152	44	50	57	144	158	302	..	..	1	..	3	..	3	305
Cagliari . . . . .	176	63	65	42	193	147	340	..	2	1	3	5	13	18	358
Sassari . . . . .	103	36	30	36	96	108	204	1	..	..	..	2	1	3	207

RIASSUNTO PER COMPARTIMENTI.

Piemonte . . . . .	1074	395	346	318	1087	1031	2118	6	1	2	6	19	26	45	2163
Liguria . . . . .	308	121	87	95	295	311	606	3	..	1	1	9	6	15	621
Lombardia . . . . .	1996	729	655	584	2039	1897	3936	10	7	9	2	54	30	84	4020
Veneto . . . . .	1721	657	586	454	1829	1565	3394	6	11	4	3	35	37	72	3466
Emilia . . . . .	1281	478	397	388	1272	1254	2526	7	5	3	3	28	26	54	2580
Toscana . . . . .	1087	376	355	301	1086	978	2064	1	1	2	1	9	6	15	2079
Marche . . . . .	517	216	159	127	534	470	1004	5	3	3	4	22	23	45	1049
Umbria . . . . .	202	75	66	57	207	189	396	1	..	1	2	5	7	12	408
Lazio . . . . .	454	173	146	130	465	433	898	1	2	1	1	7	8	15	913
Abruzzi e Molise . . . . .	594	232	171	186	574	604	1178	2	3	..	..	7	8	15	1193
Campania . . . . .	1023	360	328	319	1016	998	2014	10	2	4	..	34	14	48	2062
Puglie . . . . .	691	239	241	202	721	643	1364	3	3	..	3	9	18	27	1391
Basilicata . . . . .	149	42	47	58	136	158	294	..	1	..	1	1	5	6	300
Calabria . . . . .	406	150	138	113	426	376	802	2	2	1	..	9	6	15	817
Sicilia . . . . .	1198	419	401	361	1221	1141	2362	4	4	4	5	24	27	51	2413
Sardegna . . . . .	279	99	95	78	289	255	544	1	2	1	3	7	14	21	565
REGNO . . . . .	12930	4761	4218	3771	13197	12303	25500	62	47	36	35	279	261	540	26040

## TAVOLA VII. — MORTI SECONDO IL SESSO E SECONDO LO STATO CIVILE, PER COMPARTIMENTI.

Anno 1901.

Anno 1901.

COMPARTIMENTI	STATO CIVILE											
	CELIBI				CONIUGATI		VEDOVI		STATO CIVILE IGNOTO		TOTALE DEI MORTI	
	Sotto a 15 anni		di 15 anni e più		Maschi	Femmine	Maschi	Femmine	Maschi	Femmine	Maschi	Femmine
	Maschi	Femmine	Maschi	Femmine								
Piemonte . . . . .	12482	10913	4939	4620	10201	7791	5412	8144	107	54	33144	3152,
Liguria . . . . .	3932	3469	1889	1543	3254	2350	1630	2647	62	12	10767	10021
Lombardia . . . . .	24907	22662	6196	5802	13292	10576	6839	10206	77	52	51311	49298
Veneto . . . . .	14976	13216	3664	3177	8778	6682	4402	7151	58	66	31878	30292
Emilia (1) . . . . .	5964	5424	1571	1165	3450	3037	2107	2686	29	13	13121	12325
Romagna (2) . . . . .	6062	5388	1953	1944	3691	2719	2103	3162	46	14	13855	12627
Toscana . . . . .	10586	9366	3773	2972	7792	6276	4613	5976	78	57	26842	24647
Marche . . . . .	4670	4484	1280	1216	3137	2422	1782	2686	11	18	10880	10826
Umbria . . . . .	3052	3034	987	800	1841	1598	1188	1565	16	14	7084	7011
Lazio . . . . .	5402	5022	2138	1413	3505	2545	1693	2916	72	34	12810	11930
Abruzzi e Molise . . . . .	7732	7556	1355	1269	4332	3817	2239	3734	50	36	15708	16412
Campania . . . . .	17944	17046	4419	3931	10486	8024	4690	8338	519	369	38058	37708
Puglie . . . . .	14479	13571	2511	2174	7614	4842	2527	5103	109	114	27240	25804
Basilicata . . . . .	3208	2983	485	489	1897	1405	651	1547	51	58	6292	6482
Calabria . . . . .	7657	7557	1642	1662	4126	3007	1637	3823	111	145	15173	16194
Sicilia . . . . .	21829	21384	3922	3514	10777	6936	3422	7995	554	478	40504	40307
Sardegna . . . . .	3780	3385	1335	942	2539	1903	1038	1960	58	23	8750	8213
REGNO . . .	168662	156460	44059	38033	100715	75930	47973	79639	2008	1557	363417	351619

(1) Provincie di Modena, Parma, Piacenza e Reggio Emilia.

(2) Provincie di Bologna, Ferrara, Forlì e Ravenna.

**TAVOLA VIII. — MORTI CLASSIFICATI SECONDO IL SESSO E SECONDO L'ETÀ, PER COMPARTIMENTI.**

Anno 1901.

Anno 1901.

ANNI DI ETÀ  dei morti	PIEMONTE		LIGURIA		LOMBARDIA		VENETO		EMILIA (Piacenza, Parma, Modena e Reggio)		ROMAGNA (Bologna, Ferrara, Forlì e Ravenna)		TOSCANA		MARCHE		UMBRIA	
	Maschi	Femmine	Maschi	Femmine	Maschi	Femmine	Maschi	Femmine	Maschi	Femmine	Maschi	Femmine	Maschi	Femmine	Maschi	Femmine	Maschi	Femmine
0-4 . . . . .	11169	9493	3584	3024	22813	20210	13645	11712	5523	4912	5535	4835	9595	8297	4354	4109	2802	2756
5-9 . . . . .	820	871	238	267	1348	1444	890	943	286	310	345	327	643	661	191	233	156	165
10-14 . . . . .	493	549	110	178	746	1008	441	561	155	202	182	226	348	408	125	142	94	113
15-19 . . . . .	673	897	228	264	980	1362	563	704	208	249	266	259	567	587	180	170	131	147
20-24 . . . . .	890	990	357	316	1178	1532	760	825	284	335	337	301	596	727	222	198	142	167
25-29 . . . . .	739	960	301	323	937	1377	639	764	197	316	253	285	573	720	183	211	115	161
30-34 . . . . .	680	902	292	340	867	1303	577	717	210	329	222	289	501	648	176	220	136	163
35-39 . . . . .	697	944	336	294	877	1213	609	778	226	355	267	337	555	681	180	245	128	160
40-44 . . . . .	868	899	323	337	1115	1097	621	661	240	297	308	317	616	653	213	242	125	168
45-49 . . . . .	915	846	351	252	1305	1159	725	651	264	277	362	306	634	627	215	218	150	163
50-54 . . . . .	1457	1078	423	352	1716	1528	825	720	405	355	454	420	944	824	308	265	201	202
55-59 . . . . .	1554	1357	501	363	2247	1920	1167	1042	477	473	577	502	1065	869	394	343	249	225
60-64 . . . . .	1971	2007	546	510	2978	2800	1642	1483	687	647	827	669	1455	1284	515	547	328	357
65-69 . . . . .	2360	2374	619	599	3299	3178	1883	1779	982	776	978	854	1837	1708	710	829	470	466
70-74 . . . . .	2994	2732	782	830	3708	3416	2210	2257	1177	954	1072	994	2466	2136	931	1002	600	634
75-79 . . . . .	2761	2490	801	761	2944	2675	2463	2450	1009	867	1017	951	2289	1939	1085	1032	620	509
80-84 . . . . .	1657	1389	590	615	1620	1482	1488	1441	591	473	621	509	1471	1297	618	569	423	299
85-89 . . . . .	591	526	282	290	499	461	577	592	160	154	187	190	535	431	221	189	154	107
90 anni e più . . .	120	139	71	97	89	108	143	190	39	44	43	51	136	127	59	58	57	49
Età ignota . . . . .	35	19	32	9	45	25	10	22	1	..	2	5	16	23	..	4	..	..
<b>TOTALE . . .</b>	<b>33144</b>	<b>31522</b>	<b>10767</b>	<b>10021</b>	<b>51311</b>	<b>49298</b>	<b>31873</b>	<b>30292</b>	<b>13121</b>	<b>12325</b>	<b>13855</b>	<b>12627</b>	<b>26842</b>	<b>24647</b>	<b>10880</b>	<b>10826</b>	<b>7084</b>	<b>7011</b>

Segue TAVOLA VIII. — MORTI CLASSIFICATI SECONDO IL SESSO E SECONDO L'ETÀ, PER COMPARTIMENTI.  
Anno 1901. Anno 1901.

ANNI DI ETÀ dei morti	LAZIO		ABRUZZI e MOLISE		CAMPANIA		PUGLIE		BASILI- CATA		CALABRIE		SICILIA		SARDE- GNA		REGNO		TOTALE GENERALE
	Maschi	Femmine	Maschi	Femmine	Maschi	Femmine	Maschi	Femmine	Maschi	Femmine	Maschi	Femmine	Maschi	Femmine	Maschi	Femmine	Maschi	Femmine	
0-4 . . . . .	4717	4303	7080	6872	16044	14955	13238	12200	2887	2645	6727	6592	19896	19398	3244	2840	152853	139153	292006
5-9 . . . . .	448	507	394	440	1283	1417	820	957	210	240	641	690	1301	1258	366	355	10380	11085	21465
10-14 . . . . .	237	212	258	244	617	674	421	414	111	98	289	275	632	728	170	190	5429	6222	11651
15-19 . . . . .	304	274	268	292	736	662	477	474	98	82	273	275	795	928	195	226	6945	7852	14797
20-24 . . . . .	338	266	275	321	951	817	646	564	135	136	310	331	922	1021	280	283	8623	9130	17753
25-29 . . . . .	283	263	233	315	722	805	575	491	116	92	300	347	823	788	235	287	7224	8505	15729
30-34 . . . . .	308	325	216	300	716	788	528	464	122	124	272	343	705	765	218	260	6746	8280	15026
35-39 . . . . .	335	306	221	297	714	821	615	490	123	106	262	316	848	754	240	268	7233	8365	15598
40-44 . . . . .	452	361	256	348	763	847	749	556	148	145	361	394	972	842	327	260	8457	8424	16881
45-49 . . . . .	483	341	338	306	860	702	816	506	191	139	330	322	1087	761	323	200	9349	7776	17125
50-54 . . . . .	589	443	390	392	1215	1026	896	665	178	152	552	491	1385	1012	386	263	12024	10188	22212
55-59 . . . . .	626	472	460	475	1293	1114	954	714	222	200	467	485	1436	1037	393	272	14082	11863	25945
60-64 . . . . .	765	682	705	742	1769	1781	1179	1135	281	351	749	882	1806	1675	523	495	18726	18047	36773
65-69 . . . . .	746	761	852	1042	1802	1844	1145	1200	322	389	698	849	1554	1562	516	505	20773	20715	41488
70-74 . . . . .	870	937	1106	1371	2706	3045	1355	1564	351	569	933	1264	1995	2362	528	614	25784	26741	52525
75-79 . . . . .	717	779	1229	1249	2562	2791	1235	1554	340	472	815	921	1705	1997	339	369	23931	23806	47737
80-84 . . . . .	423	469	961	951	2087	2358	1052	1217	292	384	728	864	1630	2189	259	318	16511	16824	33335
85-89 . . . . .	122	161	356	319	797	802	393	424	102	83	296	306	655	775	139	123	6066	5933	11999
90 anni e più . .	36	60	101	115	256	368	118	183	39	46	130	189	262	359	59	80	1758	2263	4021
Età ignota . . . .	11	8	9	21	165	91	28	32	24	29	40	58	95	96	10	5	523	447	970
<b>TOTALE . . .</b>	<b>12810</b>	<b>11930</b>	<b>15708</b>	<b>16412</b>	<b>38058</b>	<b>37708</b>	<b>27240</b>	<b>25804</b>	<b>6292</b>	<b>6482</b>	<b>15173</b>	<b>16194</b>	<b>40504</b>	<b>40307</b>	<b>8750</b>	<b>8213</b>	<b>363417</b>	<b>351619</b>	<b>715036</b>



TAVOLA IX. — MORTI NEI PRIMI CINQUE ANNI DI ETÀ, CLASSIFICATI SECONDO IL SESSO ED I NATALI LEGITTIMI OD ILLEGITTIMI.  
PER COMPARTIMENTI.

Anno 1901.

Anno 1901.

COMPARTIMENTI	LEGITTIMI										ILLEGITTIMI										TOTALE dei morti dalla nascita a non oltre 5 anni	
	Dalla nascita a 1 anno		Da 1 a 2 anni		Da 2 a 3 anni		Da 3 a 4 anni		Da 4 a 5 anni		Dalla nascita a 1 anno		Da 1 a 2 anni		Da 2 a 3 anni		Da 3 a 4 anni		Da 4 a 5 anni		M.	F.
	M.	F.	M.	F.	M.	F.	M.	F.	M.	F.	M.	F.	M.	F.	M.	F.	M.	F.				
Piemonte . . . . .	7405	6131	1559	1394	691	613	501	463	358	339	541	437	66	63	31	25	10	16	7	12	11169	9493
Liguria . . . . .	2093	1645	610	562	253	249	165	163	121	110	302	253	19	23	12	11	5	7	4	1	3584	3024
Lombardia . . . . .	15159	12640	3810	3789	1555	1508	890	887	636	668	615	593	98	68	28	34	16	16	6	7	22813	20210
Veneto . . . . .	8982	7214	2022	2007	938	890	530	493	380	378	630	540	111	115	25	40	16	31	11	4	13645	11712
Emilia (1) . . . . .	3712	3039	896	889	327	315	185	186	118	117	248	302	25	44	8	8	3	4	1	8	5523	4912
Romagna (1) . . . . .	3160	2551	852	809	325	325	157	134	126	125	724	637	121	152	43	57	16	21	11	24	5535	4835
Toscana . . . . .	5555	4421	1929	1911	756	708	383	337	255	244	509	484	134	130	50	37	21	11	3	14	9595	8297
Marche . . . . .	2404	2171	950	885	363	371	148	170	89	99	291	282	78	81	26	34	2	12	3	4	4354	4109
Umbria . . . . .	1370	1273	664	651	241	259	89	121	77	79	239	260	80	61	19	30	16	13	7	9	2802	2756
Lazio . . . . .	1923	1687	1004	894	444	451	255	249	170	183	570	473	216	222	77	87	40	41	18	16	4717	4303
Abruzzi e Molise . . . . .	3824	3475	1720	1743	653	754	341	348	216	204	265	265	33	49	18	21	6	12	4	1	7080	6872
Campania . . . . .	8377	7291	3664	3624	1650	1694	973	938	639	662	557	538	91	107	56	63	20	24	17	14	16044	14955
Puglie . . . . .	6554	5617	3657	3648	1524	1419	749	690	421	448	194	218	89	95	26	34	13	16	9	15	13238	12200
Basilicata . . . . .	1474	1284	753	696	320	309	170	175	88	96	46	55	21	11	12	11	1	4	2	4	2887	2645
Calabrie . . . . .	3318	3043	1335	1362	739	763	463	466	310	325	358	423	82	111	45	53	36	30	11	16	6727	6592
Sicilia . . . . .	10502	9533	5068	5172	1847	1943	825	870	529	554	786	939	223	251	69	92	32	29	15	15	19896	19338
Sardegna . . . . .	1700	1453	619	545	340	329	201	183	147	138	171	130	36	29	17	25	6	7	7	1	3244	2840
REGNO . . . . .	87512	74468	31112	30581	12963	12900	7025	6873	4710	4769	7046	6329	1523	1612	564	662	259	294	136	165	152853	139153

Popolazione. Movimento dello stato civile.

5

(1) Veggansi le note a pagina 62.

TAVOLA X. — MORTI CLASSIFICATI SECONDO IL SESSO, L'ETÀ E LO STATO CIVILE.

Anno 1901.

Anno 1901.

ANNI DI ETÀ DEI MORTI	CELIBI		CONIUGATI		VEDOVI		STATO CIVILE IGNOTO		COMPLESSO		TOTALE GENERALE
	Maschi	Femmine	Maschi	Femmine	Maschi	Femmine	Maschi	Femmine	Maschi	Femmine	
0-4 . . . . .	152853	139153	..	..	..	..	..	..	152853	139153	292006
5-9 . . . . .	10380	11085	..	..	..	..	..	..	10380	11085	21465
10-14 . . . . .	5429	6222	..	..	..	..	..	..	5429	6222	11651
15-19 . . . . .	6909	7496	36	350	..	6	..	..	6945	7852	14797
20-29 . . . . .	12454	8206	3167	9082	84	223	142	124	15847	17635	33482
30-39 . . . . .	4485	3000	8941	12808	413	704	140	93	13979	16645	30624
40-49 . . . . .	3407	2638	13090	11564	1105	1886	204	112	17806	16200	34006
50-59 . . . . .	4052	3128	18907	13120	2934	5676	213	127	26106	22051	48157
60-69 . . . . .	5185	4867	25250	15815	8775	17812	289	268	39499	38762	78261
70-79 . . . . .	5236	5786	23951	10962	20185	33501	343	298	49715	50547	100262
80-89 . . . . .	2151	2589	7000	2014	13218	17980	208	174	22577	22757	45334
Di 90 anni e più . . . . .	171	275	330	162	1239	1804	18	22	1758	2263	4021
Età ignota . . . . .	9	8	43	53	20	47	451	339	523	447	970
TOTALE . . .	212721	194493	100715	75930	47973	79639	2008	1557	363417	351619	715036


TAVOLA XI. — MASCHI MORTI IN ETÀ DA 15 ANNI IN SU, CLASSIFICATI PER GRUPPI DI ETÀ

E SECONDO LA PROFESSIONE.

Anno 1901.

Anno 1901.

PROFESSIONI	GRUPPI DI ETÀ										TOTALE
	15-19	20-29	30-39	40-49	50-59	60-69	70-79	80-89	90 e più	Età ignota	
Agricoltori, giardinieri, boscaioli. . . . .	2879	6177	5488	7194	10733	17555	23730	10801	766	52	85875
Braccianti, cantonieri, selciatori, spazzini, becchini, lustrascarpe, lampionari . . . .	526	1206	1197	1533	2231	3397	3876	1541	121	11	15639
Proprietari, benestanti . . . . .	147	454	516	842	1597	2940	4308	2587	268	6	13665
Operai in genere, fuochisti, fornaciai, cartai, ecc. . . . .	286	736	659	680	977	1223	1221	462	35	4	6283
Negozianti, industriali, droghieri, albergatori, spedizionieri, agenti di cambio, appaltatori, commercianti, ecc. . . . .	120	413	581	857	1233	1637	1556	619	43	1	7060
Impiegati pubblici e privati, scrivani, copisti, pensionati civili . . . . .	64	257	395	612	947	1348	1752	682	63	3	6123
Calzolari, sellai . . . . .	300	672	487	537	656	922	1061	458	30	..	5123
Falegnami, ebanisti, carrai, fabbricanti di carrozze, legnaiuoli, carpentieri, bottari, sechiarì . . . . .	198	504	370	391	560	906	1077	444	22	1	4473
Muratori, imbianchini . . . . .	164	498	463	441	717	910	1029	406	23	1	4652
Fabbri, maniscalchi, calderai, meccanici, stagnini, armaiuoli, fonditori, coltellinai	253	512	404	402	565	647	706	316	23	..	3828
Cocchieri, conduttori di tramways, carrettieri, ecc. . . . .	51	244	287	374	538	566	544	207	10	4	2825
Servi, uscieri, portieri, infermieri . . . . .	44	106	165	221	342	493	556	198	22	1	2148
Sacerdoti, monaci, laici, chierici . . . . .	25	125	88	89	209	560	806	518	52	..	2472
Pastori, mandriani . . . . .	88	194	176	234	277	331	366	173	21	1	1861
Sarti . . . . .	153	287	162	161	259	405	536	299	17	1	2280
Mugnai, panettieri, pastai, fornai . . . . .	104	249	190	284	408	479	504	184	9	2	2413
Marinari, barcaiuoli, pescatori. . . . .	42	125	130	156	254	385	576	307	27	2	2004
Facchini, brentatori, lavandai, spaccalegna, stallieri . . . . .	23	93	157	237	307	348	310	93	7	1	1576
Caffettieri, liquoristi, bettolieri, trattori, vinali . . . . .	32	116	189	269	358	407	357	117	12	1	1858
Fruttivendoli, erbivendoli, pescivendoli, merciai ambulanti . . . . .	33	111	125	178	223	343	338	91	12	2	1456
Militari e pensionati militari . . . . .	23	654	92	73	43	120	91	32	3	4	1135
Filatori, tessitori, cardatori . . . . .	41	115	84	141	174	278	337	122	12	..	1304
Macellai, pizzicagnoli, salsamentari . . . .	35	101	116	149	154	203	200	73	7	..	1038
Studenti. . . . .	513	322	..	..	..	..	..	..	..	..	835
Guardie carcerarie, doganali, daziarie, civiche, campestri, ecc. . . . .	2	95	118	155	128	125	105	30	2	1	761
Barbieri . . . . .	71	142	86	85	120	133	148	55	4	..	844
Minatori, cavaatori, solfatori, marmisti . .	72	189	197	250	256	259	216	89	3	..	1531
Avvocati, procuratori, notai, magistrati .	..	26	47	55	115	169	188	90	12	..	702
Commessi di studio e di negozio, garzoni.	78	172	100	107	93	109	70	28	..	..	757
Medici, veterinari, flebotomi. . . . .	..	23	39	64	94	146	183	81	13	..	643
Maestri, professori . . . . .	9	58	50	83	161	155	139	70	8	2	735
Camerieri di caffè, d'albergo, ecc. . . . .	16	76	78	76	115	114	106	37	5	..	623
Tipografi, litografi. . . . .	47	74	42	40	52	45	33	12	1	..	346
Altre professioni e professioni ignote . . .	506	721	701	836	1210	1841	2690	1355	105	422	10387
<b>TOTALE . . .</b>	<b>6945</b>	<b>15847</b>	<b>13979</b>	<b>17806</b>	<b>26106</b>	<b>39499</b>	<b>49715</b>	<b>22577</b>	<b>1753</b>	<b>523</b>	<b>194755</b>




# APPENDICE

---

NUMERO COMPLESSIVO DEI NATI E DEI MORTI DAL 1° GENNAIO 1882 AL 9 FEBBRAIO 1901;  
POPOLAZIONE CALCOLATA PRENDENDO PER BASE QUELLA CENSITA IL 1° GENNAIO 1882 COLL'ECCEDEZZA DEI NATI SUI MORTI  
NEL PERIODO ESAMINATO  
E POPOLAZIONE CENSITA IL 10 FEBBRAIO 1901 NEI SINGOLI COMUNI

---



NUMERO COMPLESSIVO DEI NATI E DEI MORTI DAL 1° GENNAIO 1882 AL 9 FEBBRAIO 1901; POPOLAZIONE CALCOLATA PRENDENDO PER BASE QUELLA CENSITA IL 1° GENNAIO 1882 COLL'ECCEDEZZA DEI NATI SUI MORTI E POPOLAZIONE CENSITA IL 10 FEBBRAIO 1901 NEI SINGOLI COMUNI.

Alessandria.

COMUNI	NUMERO complessivo dei nati e dei morti dal 1° gennaio 1882 al 9 febbraio 1901		POPOLAZIONE al 10 febbraio 1901		DIFFERENZE fra le due popolazioni (1)	COMUNI	NUMERO complessivo dei nati e dei morti dal 1° gennaio 1882 al 9 febbraio 1901		POPOLAZIONE al 10 febbraio 1901		DIFFERENZE fra le due popolazioni (1)
	Nati	Morti	calcolata coll'eccezzenza dei nati sui morti	censita (presente)			Nati	Morti	calcolata coll'eccezzenza dei nati sui morti	censita (presente)	

PROVINCIA DI ALESSANDRIA.

Segue Circondario di Acqui.

Circondario di Acqui.

Acqui . . . . .	8943	6304	13922	13786	-	136
Alice Bel Colle . . . . .	1608	961	2320	2220	-	100
Bergamasco . . . . .	1435	796	2514	2283	-	231
Bistagno . . . . .	1936	1449	2794	2626	-	168
Bruno . . . . .	730	389	1294	1159	-	135
Bubbio . . . . .	1111	758	1895	1794	-	101
Calamandrana . . . . .	1816	1089	2779	2633	-	146
Carentino . . . . .	460	248	812	702	-	110
Carpeneto . . . . .	1533	836	2625	2154	-	471
Cartosio . . . . .	957	606	1497	1363	-	134
Cassinasco . . . . .	1079	694	1562	1454	-	108
Cassinelle . . . . .	1741	958	3212	2461	-	751
Castel Boglione . . . . .	1030	587	1658	1653	-	5
Castelletto d'Erro . . . . .	365	285	562	506	-	56
Castelletto Molina . . . . .	387	246	572	592	+	20
Castelnuovo Belbo . . . . .	1597	855	2619	2383	-	236
Castelnuovo Bormida . . . . .	1125	664	2254	1914	-	340
Castel Rocchero . . . . .	641	379	928	872	-	51
Cavatore . . . . .	825	481	1265	1103	-	162
Cessole . . . . .	879	612	1543	1451	-	92
Cortiglione . . . . .	835	536	1430	1238	-	192
Cremolino . . . . .	1656	806	2627	2134	-	493
Dencee . . . . .	403	299	614	633	+	19
Fontanile . . . . .	1058	647	1539	1497	-	42
Grognarolo . . . . .	1026	506	1579	1343	-	236
Incisa Belbo . . . . .	2331	1418	4018	3484	-	534
Loazzolo . . . . .	815	574	1273	1227	-	46
Malvicino . . . . .	233	166	414	337	-	77
Maranzana . . . . .	851	495	1206	1126	-	80
Melazzo . . . . .	1675	1097	2660	2410	-	250
Merana . . . . .	245	167	487	397	-	90
Molare . . . . .	1905	1108	3117	2670	-	447
Mombaldone . . . . .	415	311	714	669	-	45
Mombaruzzo . . . . .	2295	1315	3988	3551	-	437
Monastero Bormida . . . . .	1011	831	1599	1758	+	159
Montabone . . . . .	630	454	939	966	+	27
Montalto Bormida . . . . .	1121	597	2085	1585	-	500
Montechiaro d'Acqui . . . . .	606	408	1038	885	-	153
Morbello . . . . .	1259	624	2088	1798	-	290
Morsasco . . . . .	1266	657	2183	1808	-	375
Nizza Monferrato . . . . .	5896	3446	9113	9529	+	416
Olmo Gentile . . . . .	277	270	435	480	+	45
Orsara Bormida . . . . .	1095	550	1857	1445	-	412

Pareto . . . . .	1307	922	2210	2007	-	203
Ponti . . . . .	954	735	1390	1347	-	43
Ponzone . . . . .	3137	1875	5018	4241	-	777
Prasco . . . . .	664	298	1094	924	-	170
Quaranti . . . . .	350	218	630	534	-	96
Ricaldone . . . . .	1108	624	1867	1683	-	184
Rivalta Bormida . . . . .	2176	1263	3799	3002	-	797
Rocca Grimalda . . . . .	2827	1516	4499	3677	-	822
Roccoverano . . . . .	1512	1258	2399	2399	-	0
Rocchetta Palafea . . . . .	700	408	1102	1098	-	4
San Giorgio Scarampi . . . . .	284	261	456	465	+	9
Serole . . . . .	416	322	684	692	+	8
Sessame . . . . .	641	398	1020	954	-	66
Spigno Monferrato . . . . .	2162	1598	3768	3448	-	320
Strevi . . . . .	1879	1171	3374	2786	-	588
Terzo . . . . .	905	564	1439	1310	-	129
Trisobbio . . . . .	1449	854	2439	1857	-	582
Vaglio Serra . . . . .	529	312	876	781	-	95
Vesime . . . . .	937	652	1769	1732	-	37
Visone . . . . .	1743	974	2848	2451	-	397
<b>Totale . . . . .</b>	<b>84782</b>	<b>52702</b>	<b>138306</b>	<b>125467</b>	<b>-</b>	<b>12839</b>

Circondario di Alessandria.

Alessandria . . . . .	39974	31001	71437	71298	-	139
Alluvioni Cambiò . . . . .	1455	772	2754	2312	-	442
Bassignana . . . . .	2417	1559	4462	3725	-	737
Borghetto Alessandrino . . . . .	714	403	1266	1150	-	116
Bosco Marengo . . . . .	2573	1753	5364	4303	-	1061
Casal Cermelli . . . . .	905	560	1869	1496	-	373
Cassine . . . . .	3362	2276	6369	5505	-	864
Castellazzo Bormida . . . . .	4729	2826	8199	7104	-	1095
Castelletto Scazzoso . . . . .	1098	721	2181	1868	-	313
Castello di Annone . . . . .	1970	1323	3584	2954	-	630
Castelspina . . . . .	618	318	1130	932	-	198
Cerro Tanaro . . . . .	670	507	1401	1126	-	275
Felizzano . . . . .	2109	1518	3489	3000	-	489
Frascaro . . . . .	477	314	860	801	-	59
Fresonara . . . . .	989	624	1836	1591	-	245
Frugarolo . . . . .	1921	1200	3396	3095	-	301
Gamalero . . . . .	1158	674	2190	1914	-	276
Lu . . . . .	3974	1925	5652	5023	-	629
Masio . . . . .	2206	1393	4077	2965	-	1112
Montecastello . . . . .	872	524	1727	1407	-	320

(1) I segni + e - si riferiscono alla popolazione censita il 10 febbraio 1901.

**Alessandria.**

COMUNI	NUMERO complessivo dei nati e dei morti dal 1° gennaio 1882 al 9 febbraio 1901		POPOLAZIONE al 10 febbraio 1901		DIFFERENZE fra le due popolazioni (1)	COMUNI	NUMERO complessivo dei nati e dei morti dal 1° gennaio 1882 al 9 febbraio 1901		POPOLAZIONE al 10 febbraio 1901		DIFFERENZE fra le due popolazioni (1)
	Nati	Morti	calcolata coll'eccedenza dei nati sui morti	censita (presente)			Nati	Morti	calcolata coll'eccedenza dei nati sui morti	censita (presente)	

*Segue Circondario di Alessandria.*

Oviglio . . . . .	1885	1188	3579	2744	-	835
Pavone d'Alessandria . . . . .	251	149	488	394	-	94
Pecetto di Valenza . . . . .	1464	864	2699	2186	-	513
Pietra Marazzi . . . . .	488	328	961	733	-	228
Predosa . . . . .	1036	646	1915	1614	-	301
Quargento . . . . .	2135	1359	3910	3240	-	670
Quattordio . . . . .	1219	789	2315	2220	-	95
Refrancore . . . . .	1921	1113	3469	2906	-	563
Rivarone . . . . .	757	429	1369	1138	-	231
San Salvatore Monferrato . . . . .	4928	3018	9181	7854	-	1327
Sezzè . . . . .	1919	1174	3663	3203	-	460
Solero . . . . .	2454	1882	4566	3605	-	961
Valenza . . . . .	6068	4198	11705	10843	-	862
Villabella . . . . .	461	301	809	659	-	150
<b>Totale . . . . .</b>	<b>100527</b>	<b>69629</b>	<b>183872</b>	<b>166908</b>	<b>-</b>	<b>16964</b>

*Segue Circondario di Asti.*

Corsione . . . . .	412	249	746	645	-	101
Cortandene . . . . .	393	245	653	594	-	59
Cortanze . . . . .	557	370	1012	809	-	203
Cortazzone . . . . .	1129	672	2076	1848	-	228
Cossombrato . . . . .	726	464	1336	1150	-	186
Costigliole d'Asti . . . . .	5826	3467	9416	8642	-	774
Dusino . . . . .	575	355	1034	933	-	101
Ferrere . . . . .	1441	871	2541	2255	-	286
Frinco . . . . .	1058	745	1878	1608	-	270
Isola d'Asti . . . . .	2124	1246	3738	3182	-	606
Maretto . . . . .	495	291	867	789	-	78
Marmorito . . . . .	396	263	798	696	-	102
Moasca . . . . .	612	319	870	908	+	38
Mombercelli . . . . .	2664	1801	4516	3927	-	589
Monale . . . . .	665	403	1229	1194	-	35
Moncucco Torinese . . . . .	964	644	2032	1667	-	365
Mondonio . . . . .	311	171	588	526	-	62
Mongardino . . . . .	1262	684	2159	1818	-	341
Montafia . . . . .	874	481	1611	1513	-	98
Montalto Scarampi . . . . .	1239	737	2109	1859	-	250
Montechiaro d'Asti . . . . .	1266	1041	2325	1998	-	227
Montegrosso d'Asti . . . . .	2617	1430	4429	3853	-	576
Moransengo . . . . .	359	266	616	565	-	51
Passerano . . . . .	356	237	804	636	-	168
Piea . . . . .	866	537	1641	1358	-	283
Pino d'Asti . . . . .	378	246	666	609	-	57
Piovà . . . . .	604	550	1320	1147	-	173
Portacomaro . . . . .	1603	992	2896	2719	-	177
Primeglio Schierano . . . . .	248	166	559	456	-	103
Revigliasco d'Asti . . . . .	935	588	1605	1374	-	231
Roatto . . . . .	524	281	953	861	-	92
Robella . . . . .	828	679	1569	1251	-	318
Rocca d'Arazzo . . . . .	2010	1270	3188	2898	-	290
Rocchetta Tanaro . . . . .	2290	1651	4049	3323	-	726
San Damiano d'Asti . . . . .	6291	3721	11001	9655	-	1346
San Martino Alfieri . . . . .	819	523	1485	1330	-	155
San Marzano Oliveto . . . . .	1507	766	2540	2348	-	192
San Marzanotto . . . . .	942	571	1588	1431	-	157
San Michele d'Asti . . . . .	333	207	615	609	-	6
San Paolo della Valle . . . . .	602	389	1173	1081	-	92
Seurzolengo . . . . .	1015	595	1940	1747	-	193
Serravalle d'Asti . . . . .	495	271	959	814	-	145
Sessant . . . . .	809	502	1373	1232	-	141
Settime . . . . .	687	390	1226	1080	-	146
Soglio . . . . .	308	205	631	490	-	141
Solbrito . . . . .	248	175	472	429	-	43
Tigliole . . . . .	2321	1341	3887	3485	-	402
Tonengo d'Asti . . . . .	272	199	528	490	-	38
Vaglierano . . . . .	341	220	584	497	-	87

**Circondario di Asti.**

Agliano . . . . .	2382	1337	4136	3662	-	474
Albignano . . . . .	505	337	1078	959	-	119
Antignano . . . . .	1122	687	2054	1856	-	198
Aramengo . . . . .	609	415	1325	1096	-	229
Asti . . . . .	21308	15829	38712	38045	-	667
Azzano del Tanaro . . . . .	455	276	845	738	-	107
Bagnasco d'Asti . . . . .	200	157	398	374	-	24
Baldichieri . . . . .	510	299	998	860	-	138
Belveglio . . . . .	712	507	1277	1003	-	274
Berzano di San Pietro . . . . .	458	300	842	736	-	106
Buttiglieria d'Asti . . . . .	1558	994	3229	2845	-	384
Calosso . . . . .	2308	1238	3805	3407	-	398
Camerano Casasco . . . . .	708	447	1315	1186	-	129
Canelli . . . . .	4416	2561	7316	7427	+	111
Cantarana . . . . .	600	356	968	1014	+	46
Capriglio . . . . .	500	304	863	766	-	97
Castagnole Lanze . . . . .	3544	2155	5688	5257	-	431
Castell'Alfero . . . . .	1940	1104	3463	3010	-	453
Castellero . . . . .	257	152	493	458	-	35
Castelnuovo Calcea . . . . .	1626	1038	2562	2161	-	401
Castelnuovo d'Asti . . . . .	2181	1400	4323	3625	-	698
Castiglione d'Asti . . . . .	580	321	1001	876	-	125
Cellarengo . . . . .	413	226	754	736	-	18
Celle Enomondo . . . . .	631	431	1292	997	-	235
Cerreto d'Asti . . . . .	435	339	794	766	-	28
Chiusano d'Asti . . . . .	361	250	679	583	-	96
Cinaglio . . . . .	777	474	1394	1250	-	144
Cisterna d'Asti . . . . .	1645	1131	2862	2527	-	335
Coazzolo d'Asti . . . . .	448	248	752	660	-	92
Cocconato . . . . .	1625	1259	3060	2750	-	310

(1) Veggasi la nota a pag. 71.



COMUNI	NUMERO complessivo dei nati e dei morti dal 1° gennaio 1882 al 9 febbraio 1901		POPOLAZIONE al 10 febbraio 1901		DIFFERENZE fra le due popolazioni (1)	COMUNI	NUMERO complessivo dei nati e dei morti dal 1° gennaio 1882 al 9 febbraio 1901		POPOLAZIONE al 10 febbraio 1901		DIFFERENZE fra le due popolazioni (1)
	Nati	Morti	calcolata coll'ecceденza dei nati sui morti	censita (presente)			Nati	Morti	calcolata coll'ecceденza dei nati sui morti	censita (presente)	

Segue Circondario di Asti.

Valfenera . . . . .	1653	993	2894	2588	-	306
Viale . . . . .	543	337	994	872	-	122
Vigliano d'Asti . . . . .	1044	565	1690	1511	-	179
Villafranca d'Asti . . . . .	1290	821	2426	2228	-	198
Villanova d'Asti . . . . .	2002	1264	4357	3438	-	919
Villa San Secondo . . . . .	1294	968	1667	1243	-	424
Vinchio . . . . .	855	553	1840	1732	-	108
<b>Totale . . . . .</b>	<b>119092</b>	<b>76460</b>	<b>211817</b>	<b>191521</b>	<b>-</b>	<b>20296</b>

Circondario di Casale Monferrato.

Alfiano Natta . . . . .	1086	683	2127	1753	-	374
Altavilla Monferrato . . . . .	1169	717	2026	1929	-	97
Balzola . . . . .	2272	1411	4156	3685	-	471
Borgo San Martino . . . . .	1087	605	2243	2037	-	206
Bozzole . . . . .	445	262	901	784	-	117
Brusaschetto . . . . .	276	164	453	406	-	47
Calliano . . . . .	2215	1547	3915	3327	-	588
Camagna . . . . .	1666	1036	2953	2543	-	410
Camino . . . . .	751	512	1436	1322	-	114
Casale Monferrato . . . . .	17001	15059	30653	31793	+	1140
Casorzo . . . . .	1612	1234	2735	2516	-	219
Castagnole Monferrato . . . . .	2042	1185	3667	3123	-	544
Castelletto Merli . . . . .	1243	874	2186	1840	-	346
Castel S. Pietro Monferrato . . . . .	723	424	1532	1325	-	207
Castelvero d'Asti . . . . .	121	96	259	248	-	11
Cellamonte . . . . .	764	491	1563	1336	-	227
Cereseto . . . . .	928	629	1671	1439	-	232
Cerrina . . . . .	753	596	1555	1325	-	230
Colcavagno . . . . .	306	192	591	511	-	80
Coniolo . . . . .	603	397	1118	1000	-	118
Conzano . . . . .	1315	834	2303	2073	-	230
Corterano . . . . .	176	135	298	260	-	38
Cuccaro Monferrato . . . . .	940	548	1536	1301	-	235
Cunico . . . . .	639	531	1230	1097	-	133
Frassinello Monferrato . . . . .	922	636	1822	1510	-	312
Frassineto Po . . . . .	1404	918	3039	2620	-	419
Fubine . . . . .	2548	1466	4691	3800	-	891
Gabiano . . . . .	1541	1233	2972	2502	-	470
Giarole . . . . .	817	507	1380	1111	-	269
Grana . . . . .	1325	970	2202	2019	-	183
Grazzano Monferrato . . . . .	1061	764	2068	1869	-	199
Mirabello Monferrato . . . . .	2588	1579	4200	3806	-	594
Mombello Monferrato . . . . .	1934	1514	3594	3137	-	457
Moncalvo . . . . .	2157	1339	4656	4051	-	605
Moncestino . . . . .	412	354	943	763	-	180
Montalero . . . . .	390	259	780	578	-	202

Segue Circondario di Casale Monferrato.

Montemagno . . . . .	2647	1777	4630	4033	-	597
Montiglio . . . . .	1720	1405	3254	2860	-	394
Morano sul Po . . . . .	2133	1264	3825	3326	-	499
Murisengo . . . . .	1500	1045	2736	2500	-	236
Occimiano . . . . .	1461	1047	2778	2380	-	398
Odalengo Grande . . . . .	987	682	1970	1623	-	347
Odalengo Piccolo . . . . .	520	371	996	876	-	120
Olivola . . . . .	325	162	588	521	-	67
Ottiglio . . . . .	1730	1098	2961	2610	-	351
Ozzano Monferrato . . . . .	1608	848	2838	2762	-	76
Penango . . . . .	1353	832	2553	2230	-	323
Pomaro Monferrato . . . . .	678	375	1439	1123	-	316
Pontestura . . . . .	1747	1280	2928	2719	-	209
Ponzano Monferrato . . . . .	406	303	799	720	-	79
Quarti . . . . .	554	398	927	900	-	27
Rinco . . . . .	199	146	354	335	-	19
Rosignano Monferrato . . . . .	2149	1261	4243	3653	-	590
Rosingo . . . . .	128	90	270	188	-	82
Salabue . . . . .	332	245	591	497	-	94
Sala Monferrato . . . . .	965	750	1673	1461	-	212
San Giorgio Monferrato . . . . .	1174	633	1919	1623	-	291
Scandeluzza . . . . .	275	274	602	524	-	78
Serralunga di Crea . . . . .	736	528	1442	1290	-	152
Solonghella . . . . .	606	439	1205	973	-	232
Terruggia . . . . .	720	442	1405	1239	-	166
Ticineto . . . . .	1189	679	2174	1823	-	351
Tonco . . . . .	1594	1152	2784	2246	-	538
Treville . . . . .	486	349	1015	826	-	189
Valmacca . . . . .	1562	980	2645	2346	-	299
Varengo . . . . .	424	304	907	638	-	269
Viarigi . . . . .	2079	1374	3553	3161	-	392
Vignale . . . . .	2599	1517	4524	3861	-	663
Villadeati . . . . .	1834	1224	3208	2814	-	394
Villamiroglio . . . . .	723	554	1679	1281	-	398
Villanova Monferrato . . . . .	2104	1239	4268	3431	-	837
<b>Totale . . . . .</b>	<b>98479</b>	<b>69268</b>	<b>181137</b>	<b>161937</b>	<b>-</b>	<b>19200</b>

Circondario di Novi Ligure.

Albera Ligure . . . . .	479	363	1037	815	-	222
Arquata Scrivia . . . . .	1732	1314	3255	2774	-	461
Basaluzzo . . . . .	990	760	1915	1741	-	174
Belforte Monferrato . . . . .	689	362	1198	886	-	312
Borghetto di Borbera . . . . .	528	380	897	840	-	57
Cabella Ligure . . . . .	1064	830	2124	1931	-	193
Cantalupo Ligure . . . . .	795	524	1514	1288	-	226
Capriata d'Orba . . . . .	2528	1555	4045	3482	-	563

(1) Veggasi la nota a pag. 71.

**Alessandria-Ancona.**

COMUNI	NUMERO complessivo dei nati e dei morti dal 1° gennaio 1882 al 9 febbraio 1901		POPOLAZIONE al 10 febbraio 1901		DIFFERENZE fra le due popolazioni (1)	COMUNI	NUMERO complessivo dei nati e dei morti dal 1° gennaio 1882 al 9 febbraio 1901		POPOLAZIONE al 10 febbraio 1901		DIFFERENZE fra le due popolazioni (1)
	Nati	Morti	calcolata coll'ecceденza dei nati sui morti	censita (presente)			Nati	Morti	calcolata coll'ecceденza dei nati sui morti	censita (presente)	

*Segue Circondario di Novi Ligure.*

Carrega . . . . .	1383	1292	2472	1956	- 516
Carrosio . . . . .	500	355	956	910	- 46
Casaleggio Boiro . . . . .	483	277	847	603	- 244
Castel de' Ratti . . . . .	241	162	441	433	- 8
Castelletto d'Orba . . . . .	2201	1378	3468	2931	- 537
Fiacone . . . . .	486	265	1125	876	- 249
Franca Villa Bisio . . . . .	504	276	906	766	- 140
Gavi . . . . .	4555	3195	8043	6849	- 1194
Gronzona . . . . .	562	420	1097	939	- 158
Lerma . . . . .	1381	904	2246	1767	- 479
Molo di Borbera . . . . .	188	151	325	306	- 19
Mongiardino Ligure . . . . .	883	615	1983	1451	- 532
Montaldeo . . . . .	847	505	1314	1081	- 233
Mornese . . . . .	1233	814	1822	1550	- 272
Novi Ligure . . . . .	9794	6780	16797	17588	+ 791
Ovada . . . . .	6653	3864	11047	9946	- 1101
Parodi Ligure . . . . .	3668	2370	5922	4930	- 992
Pasturana . . . . .	522	370	775	783	+ 8
Pozzolo Formigaro . . . . .	2006	1591	4036	3772	- 264
Roccaforte Ligure . . . . .	583	479	1271	999	- 272
Rocchetta Ligure . . . . .	697	514	1325	1005	- 320
San Cristoforo . . . . .	755	558	1103	987	- 116
Serravalle Scrivia . . . . .	2106	1411	3893	3696	- 197
Silvano d'Orba . . . . .	2329	1500	3578	3129	- 449
Stazzano . . . . .	713	461	1162	1391	+ 229
Tagliolo . . . . .	2004	1033	3258	2553	- 705
Tassarolo . . . . .	640	506	944	882	- 62
Torre de' Ratti . . . . .	281	232	512	480	- 32
Vignole Borbera . . . . .	908	571	1665	1863	+ 198
Voltaggio . . . . .	1635	992	3017	2323	- 694
Totale . . . . .	59546	39929	103315	92502	- 10813

*Circondario di Tortona.*

Alzano . . . . .	407	262	773	656	- 117
Avolasca . . . . .	377	221	731	577	- 154
Berzano di Tortona . . . . .	192	101	341	298	- 43
Brignano Curone . . . . .	335	236	660	636	- 24
Carbonara Scrivia . . . . .	379	268	748	715	- 33
Carezzano Inferiore . . . . .	476	397	929	829	- 100
Carezzano Superiore . . . . .	205	164	400	359	- 41
Casalnocetto . . . . .	933	487	1834	1658	- 176
Casasco . . . . .	280	247	573	521	- 52
Cassano Spinola . . . . .	988	718	1744	1737	- 7
Castellania . . . . .	251	186	480	409	- 71
Castellar Guidobono . . . . .	234	120	446	453	+ 7
Castelnovo Scrivia . . . . .	3895	2788	8339	7260	- 1079
Cereto Grue . . . . .	348	244	566	546	- 20

*Segue Circondario di Tortona.*

Costa Vescovato . . . . .	541	356	1015	848	- 167
Cuquello . . . . .	200	170	293	272	- 21
Dernice . . . . .	585	434	1037	859	- 178
Fabbrica Curone . . . . .	1428	914	2216	2215	- 1
Forotondo . . . . .	252	176	317	400	+ 83
Frascata . . . . .	221	180	392	380	- 12
Garbagna . . . . .	851	638	1654	1395	- 259
Gavazzana . . . . .	208	122	363	352	- 11
Gremiasco . . . . .	521	386	987	912	- 75
Groppi . . . . .	148	99	313	302	- 11
Guazzora . . . . .	404	247	871	734	- 137
Isola Sant'Antonio . . . . .	893	482	1786	1471	- 315
Malvino . . . . .	211	186	415	373	- 42
Molino de' Torti . . . . .	676	417	1298	1147	- 151
Momperone . . . . .	249	207	551	482	- 69
Monleale . . . . .	501	322	852	887	+ 35
Montacuto . . . . .	483	293	913	834	- 79
Montegioco . . . . .	179	109	336	322	- 14
Montemarsino . . . . .	484	385	940	906	- 34
Paderna . . . . .	335	215	494	521	+ 27
Piovera . . . . .	944	615	1784	1512	- 272
Pontecurone . . . . .	1736	1244	3514	3380	- 134
Pozzol Groppo . . . . .	267	226	530	485	- 45
Salè . . . . .	3707	2488	7353	6333	- 1020
San Sebastiano Curone . . . . .	440	347	902	812	- 90
Sant'Agata Fossili . . . . .	565	388	1030	990	- 40
Sardigliano . . . . .	233	165	438	415	- 23
Sarezzano . . . . .	853	527	1601	1463	- 138
Sorli . . . . .	262	216	535	438	- 97
Spineto . . . . .	476	315	773	806	+ 33
Tortona . . . . .	9581	6654	17868	17452	+ 84
Vargo . . . . .	179	132	342	303	- 39
Viguzzolo . . . . .	1345	947	2744	2503	- 241
Villa Alvernia . . . . .	734	443	1320	1251	- 69
Villaromagnano . . . . .	472	304	816	893	+ 77
Volpedo . . . . .	1008	616	1833	1824	- 9
Volpeglino . . . . .	203	92	390	372	- 18
Totale . . . . .	41675	28496	78880	73498	- 5382

**PROVINCIA DI ANCONA.**

*Circondario unico di Ancona.*

Agugliano . . . . .	2288	1538	3619	3064	- 555
Ancona . . . . .	30612	22908	55433	56835	+ 1402
Arechia . . . . .	8050	5315	11666	10339	- 1327
Barbara . . . . .	1207	780	1725	1518	- 207

(1) Veggasi la nota a pag. 71.

COMUNI	NUMERO complessivo dei nati e dei morti dal 1° gennaio 1882 al 9 febbraio 1901		POPOLAZIONE al 10 febbraio 1901		DIFFERENZE fra le due popolazioni (1)	COMUNI	NUMERO complessivo dei nati e dei morti dal 1° gennaio 1882 al 9 febbraio 1901		POPOLAZIONE al 10 febbraio 1901		DIFFERENZE fra le due popolazioni (1)
	Nati	Morti	calcolata coll'ecedenza dei nati sui morti	censita (presente)			Nati	Morti	calcolata coll'ecedenza dei nati sui morti	censita (presente)	

Segue Circondario unico di Ancona.

Belvedere Ostrense . . . . .	1939	1297	2939	2640	-	299
Camerano . . . . .	2682	1676	4736	3729	-	1007
Camerata Picena . . . . .	803	569	1128	1090	-	38
Castellbellino . . . . .	741	489	1213	1265	+	52
Castelfidardo . . . . .	4647	2708	8308	7002	-	1306
Castelleone di Susa . . . . .	1576	1014	2277	1984	-	293
Castelplanio . . . . .	2162	1415	3223	2956	-	267
Cerreto d'Esi . . . . .	1604	1121	2641	2496	-	145
Chiaravalle . . . . .	3722	2800	6071	5698	-	373
Corinaldo . . . . .	4595	3381	6°86	6436	-	550
Cupramontana . . . . .	4380	3073	5964	5523	-	441
Fabriano . . . . .	13682	9168	21668	21096	-	572
Falconara Marittima . . . . .	3530	2443	5786	5483	-	303
Filottrano . . . . .	6441	4319	10422	8623	-	1799
Genga . . . . .	3118	1881	4597	3784	-	813
Jesi . . . . .	14611	10299	23774	23208	-	566
Loreto . . . . .	4663	3656	8735	7845	-	890
Majolati . . . . .	1650	1022	2719	2468	-	251
Mergo . . . . .	767	524	1114	929	-	185
Monsano . . . . .	1368	754	2327	1972	-	355
Montecarotto . . . . .	2187	1488	3476	3268	-	208
Montemarciano . . . . .	3400	2656	5330	4896	-	434
Monterado . . . . .	850	572	1379	1281	-	98
Monte Roberto . . . . .	1278	817	2095	1906	-	189
Monte San Vito . . . . .	2858	1968	4765	4327	-	438
Montesicuro . . . . .	954	673	1642	1329	-	313
Morro d'Alba . . . . .	1671	1081	2818	2501	-	317
Numana . . . . .	1140	687	2386	1855	-	531
Offagna . . . . .	1345	1018	2517	1884	-	638
Osimo . . . . .	13456	9140	21662	18529	-	3133
Ostra . . . . .	4798	3640	7244	6568	-	676
Ostra Vetere . . . . .	2789	2030	4035	3714	-	321
Paterno d'Ancona . . . . .	894	542	1502	1309	-	193
Poggio San Marcello . . . . .	1060	791	1572	1438	-	134
Polverigi . . . . .	1897	1226	3014	2487	-	527
Ripe . . . . .	1765	1257	2705	2450	-	255
Rosora . . . . .	1053	689	1597	1478	-	119
San Marcello . . . . .	1452	902	2476	2215	-	261
San Paolo di Jesi . . . . .	809	473	1307	1102	-	205
Santa Maria Nuova . . . . .	2091	1395	3380	3012	-	368
Sassoferrato . . . . .	7140	4537	10379	9806	-	573
Senigallia . . . . .	13818	11461	24856	23156	-	1700
Serra de Conti . . . . .	1827	1260	2656	2463	-	193
Serra San Quirico . . . . .	3315	2005	5309	4449	-	860
Sirolo . . . . .	1570	1102	3120	2646	-	474
Staffolo . . . . .	1927	1339	3067	2696	-	371
Tomba di Senigallia . . . . .	1026	701	1586	1424	-	162
Totale . . . . .	199208	139600	326946	302172	-	24774

PROVINCIA DI AQUILA DEGLI ABRUZZI (ABRUZZO ULTERIORE II).

Circondario di Aquila degli Abruzzi.

Acciano . . . . .	1469	1125	2302	2089	-	213
Aquila degli Abruzzi . . . . .	12907	9362	21971	21188	-	783
Arischia . . . . .	1154	1038	1565	1509	-	56
Bagno . . . . .	2238	1678	3376	3250	-	126
Bareto . . . . .	1027	522	1796	1464	-	272
Bussini di Tirino . . . . .	3187	2289	4511	4276	-	235
Cagnano Amiterno . . . . .	1352	924	2333	2445	+	112
Calascio . . . . .	1684	1290	2634	2658	+	24
Calascio . . . . .	1171	824	1757	1761	+	4
Camarda . . . . .	2803	2571	3720	3587	-	133
Camotosto . . . . .	1972	1321	2756	2213	-	543
Capestrano . . . . .	2536	1872	4219	3437	-	782
Capitignano . . . . .	1035	729	1576	1393	-	183
Caporciano . . . . .	890	694	1267	1220	-	47
Carapelle Calvisio . . . . .	1364	1035	2086	1872	-	214
Castel del Monte . . . . .	1958	1361	2285	2042	-	243
Castel di Jeri . . . . .	1008	698	1663	1466	-	197
Castelvechio Subequo . . . . .	1504	1089	2269	2030	-	239
Collepietro . . . . .	1256	882	1904	1742	-	162
Fagnano Alto . . . . .	1343	1001	2266	2234	-	32
Fontecchio . . . . .	967	865	1610	1696	+	86
Fossa . . . . .	961	753	1541	1292	-	249
Gagliano Aterno . . . . .	1362	969	2066	1803	-	263
Goriano Sicoli . . . . .	1158	820	1653	1379	-	274
Lucoli . . . . .	1969	1293	2963	2681	-	282
Molina Aterno . . . . .	1334	961	1931	1690	-	241
Monteale . . . . .	4092	3075	6360	5609	-	751
Navelli . . . . .	1689	1177	2884	2487	-	397
Ocre . . . . .	783	572	1363	1258	-	105
Ofena . . . . .	3002	2147	4351	4133	-	218
Paganica . . . . .	3964	2996	6357	5824	-	533
Pizzoli . . . . .	3055	2220	4479	4019	-	460
Poggio Picenze . . . . .	874	664	1225	1174	-	51
Prata d'Ansidonia . . . . .	1232	905	2050	1827	-	223
Preturo . . . . .	1381	917	2272	2010	-	262
Rocca di Cambio . . . . .	569	415	868	696	-	172
Rocca di Mezzo . . . . .	2183	1347	3231	2887	-	344
Rojo Piano . . . . .	983	628	1635	1413	-	222
S. Demetrio ne' Vestini . . . . .	1705	1255	3222	2937	-	285
San Pio delle Camere . . . . .	1100	874	1557	1469	-	88
S. Eufanio Forconese . . . . .	779	493	1340	1232	-	108
S. Stefano di Sessanio . . . . .	974	702	1284	1292	+	8
Sassa . . . . .	1203	882	2224	1932	-	292
Scoppito . . . . .	1216	749	2012	1825	-	187
Secinaro . . . . .	1139	844	1531	1487	-	44
Tione . . . . .	492	377	790	753	-	37

(1) Veggasi la nota a pag. 71.

**Aquila.**

COMUNI	NUMERO complessivo dei nati e dei morti dal 1° gennaio 1882 al 9 febbraio 1901		POPOLAZIONE al 10 febbraio 1901		DIFFERENZE fra le due popolazioni (1)	COMUNI	NUMERO complessivo dei nati e dei morti dal 1° gennaio 1882 al 9 febbraio 1901		POPOLAZIONE al 10 febbraio 1901		DIFFERENZE fra le due popolazioni (1)
	Nati	Morti	calcolata coll'eccedenza dei nati sui morti	censita (presente)			Nati	Morti	calcolata coll'eccedenza dei nati sui morti	censita (presente)	

*Segue Circondario di Aquila degli Abruzzi.*

Tornimparte . . . . .	1948	1450	3247	2907	—	340
Villa Sant'Angelo . . . . .	534	374	774	787	+	13
<b>Totale . . . . .</b>	<b>86506</b>	<b>63029</b>	<b>135016</b>	<b>124375</b>	<b>—</b>	<b>10641</b>

**Circondario di Avezzano.**

Ajelli . . . . .	1447	1012	2331	2135	—	196
Avezzano . . . . .	5982	3693	9669	9442	—	227
Balsorano . . . . .	2402	2013	3263	3300	+	37
Bisegna . . . . .	961	686	1325	1166	—	159
Canistro . . . . .	877	641	1326	1219	—	107
Capistrello . . . . .	3361	2092	4781	4630	—	151
Cappadocia . . . . .	2235	1393	2888	2172	—	716
Carsoli . . . . .	4475	2995	7297	6641	—	656
Castellafiume . . . . .	1382	1027	1889	1599	—	290
Celano . . . . .	6592	4280	10626	9725	—	901
Cerchio . . . . .	1815	1070	2636	2391	—	245
Civita d'Antino . . . . .	1062	684	1806	1782	—	24
Civitella Roveto . . . . .	1561	979	2690	2553	—	137
Cocullo . . . . .	1092	877	1561	1508	—	53
Colle Armele . . . . .	1377	931	2000	1864	—	136
Collerelongo . . . . .	1500	1187	2031	1892	—	139
Gioia de' Marsi . . . . .	2525	1799	3398	3395	—	3
Lecce ne' Marsi . . . . .	1132	774	1848	1742	—	106
Luco ne' Marsi . . . . .	2960	2190	4459	4258	—	201
Magliano de' Marsi . . . . .	3026	2131	5170	4169	—	1001
Massa d'Albe . . . . .	3139	2019	5380	4284	—	1096
Morino . . . . .	1592	1059	2264	1947	—	317
Opi . . . . .	674	436	869	738	—	131
Ortona de' Marsi . . . . .	2507	1928	3421	3156	—	225
Ortucchio . . . . .	1616	1073	2476	2372	—	104
Ovindoli . . . . .	1551	1077	2280	1962	—	318
Pereto . . . . .	2429	1462	4075	3610	—	465
Pescasseroli . . . . .	2248	1435	2807	2438	—	369
Pescina . . . . .	6976	4596	9418	9758	+	340
Sante Marie . . . . .	2162	1506	3794	2891	—	903
San Vincenzo Valle Rov. . . . .	2306	1692	4053	3780	—	273
Scurecola . . . . .	2996	2019	4765	3602	—	1163
Tagliacozzo . . . . .	7014	4655	10401	8607	—	1794
Trasacco . . . . .	1975	1444	2385	2967	+	582
Villa Vallelonga . . . . .	1667	1246	2136	1979	—	157
<b>Totale . . . . .</b>	<b>88616</b>	<b>60101</b>	<b>133518</b>	<b>121714</b>	<b>—</b>	<b>11804</b>

**Circondario di Cittaducale.**

Accumoli . . . . .	1465	991	2826	2462	—	364
Amatrice . . . . .	5205	3428	8240	7002	—	1238

*Segue Circondario di Cittaducale.*

Antrodoto . . . . .	3416	2499	4896	4507	—	389
Borbona . . . . .	1185	761	2006	1829	—	177
Borgocollegato . . . . .	4028	2554	6537	6375	—	162
Borgo Velino . . . . .	905	708	1223	1040	—	183
Cantalice . . . . .	1608	1084	2742	2637	—	105
Castel Sant'Angelo . . . . .	1456	1038	2328	1980	—	348
Cittaducale . . . . .	3226	2254	5070	4317	—	753
Cittareale . . . . .	932	594	1679	1513	—	166
Fiamignano . . . . .	2322	1527	3964	3781	—	183
Leonessa . . . . .	4730	3129	6960	6131	—	829
Lugnano di Villa Troiana . . . . .	859	642	1464	1397	—	67
Micigliano . . . . .	575	348	780	657	—	123
Pescorocchiano . . . . .	2731	1698	5480	5421	—	59
Petrella Salto . . . . .	2853	1999	5149	4409	—	740
Posta . . . . .	1401	1100	2253	2329	+	76
<b>Totale . . . . .</b>	<b>38897</b>	<b>26354</b>	<b>63597</b>	<b>57787</b>	<b>—</b>	<b>5810</b>

**Circondario di Sulmona.**

Alfedena . . . . .	2007	1212	2540	2240	—	300
Anversa . . . . .	1090	896	1693	1680	—	13
Ateleta . . . . .	1939	1205	3532	2656	—	876
Barrea . . . . .	1155	789	1800	1618	—	182
Bugnara . . . . .	2259	1288	3606	3073	—	533
Campo di Giove . . . . .	1826	1302	2378	2482	+	104
Castel di Sangro . . . . .	4757	3364	6586	5823	—	763
Civitella Alfedena . . . . .	555	353	835	648	—	187
Introdacqua . . . . .	2925	2092	4071	3971	—	100
Pacentro . . . . .	3019	2631	4401	3984	—	417
Pentima . . . . .	2262	1693	3113	2807	—	306
Pescocostanzo . . . . .	1457	1035	2534	2213	—	321
Pettorano sul Gizio . . . . .	3749	2574	4903	4479	—	424
Popoli . . . . .	5544	3987	8714	7189	—	1525
Pratola Peligna . . . . .	6119	3987	9568	8229	—	1339
Prezza . . . . .	1618	1220	2630	2478	—	152
Rajano . . . . .	3172	2303	4476	3726	—	750
Rivisonoli . . . . .	1529	988	2122	1814	—	308
Roccacasale . . . . .	1271	1174	1783	1532	—	251
Rocca Pia . . . . .	1028	767	1238	1094	—	144
Roccaraso . . . . .	1586	1088	2457	2053	—	404
Scanno . . . . .	2438	1626	3491	3047	—	444
Scontrone . . . . .	892	600	1442	1280	—	162
Sulmona . . . . .	12157	9725	20033	17988	—	2045
Villalago . . . . .	1152	771	1363	1308	—	55
Villetta Barrea . . . . .	1072	673	1562	1255	—	307
Vittorito . . . . .	1435	900	2330	2086	—	244
<b>Totale . . . . .</b>	<b>70013</b>	<b>50243</b>	<b>105201</b>	<b>92753</b>	<b>—</b>	<b>12448</b>

(1) Veggasi la nota a pag. 71.

Arezzo—Ascoli Piceno.

COMUNI	NUMERO complessivo dei nati e dei morti dal 1° gennaio 1882 al 9 febbraio 1901		POPOLAZIONE al 10 febbraio 1901		DIFFERENZE fra le due popolazioni (1)	COMUNI	NUMERO complessivo dei nati e dei morti dal 1° gennaio 1882 al 9 febbraio 1901		POPOLAZIONE al 10 febbraio 1901		DIFFERENZE fra le due popolazioni (1)
	Nati	Morti	calcolata coll'ecedenza dei nati sui morti	censita (presente)			Nati	Morti	calcolata coll'ecedenza dei nati sui morti	censita (presente)	

PROVINCIA DI AREZZO.

Circondario unico di Arezzo.

Anghiari . . . . .	5331	3597	9018	8157	-	861
Arezzo . . . . .	26955	22184	43721	44316	+	595
Badia Tedalda . . . . .	2030	1136	3281	2983	-	298
Bibbiena . . . . .	4698	3156	7678	7430	-	248
Bucine . . . . .	5586	3834	8938	8204	-	734
Capolona . . . . .	2062	1305	3561	3248	-	313
Caprese . . . . .	1742	1056	2867	2534	-	333
Castel Focognano . . . . .	2778	1719	4595	4141	-	454
Castelfranco di Sopra . . . . .	2156	1518	3750	3450	-	300
Castel San Nicolò . . . . .	4737	3063	7058	6278	-	780
Castiglion Fibocchi . . . . .	764	516	1382	1168	-	214
Castiglion Fiorentino . . . . .	9263	7156	14751	13393	-	1358
Cavriglia . . . . .	4416	2602	7001	7381	+	380
Chitignano . . . . .	1087	684	1649	1621	-	28
Chiusi in Casentino . . . . .	2196	1275	3556	3158	-	398
Civitella in Val di Chiana . . . . .	4430	3262	7152	6662	-	490
Cortona . . . . .	18495	13416	31432	29343	-	2089
Fojano della Chiana . . . . .	4803	3956	8485	7657	-	828
Laterina . . . . .	1556	904	2882	2494	-	388
Loro Ciuffenna . . . . .	3966	2861	6335	5749	-	586
Lucignano . . . . .	2680	2063	4682	3980	-	702
Marciano . . . . .	1815	1379	3027	2673	-	354
Montemignajo . . . . .	1024	653	1402	1144	-	258
Monterchi . . . . .	2033	1636	3541	3260	-	281
Monte San Savino . . . . .	5618	4434	8990	8265	-	725
Monte S. Maria Tiberina . . . . .	2198	1615	3704	3188	-	516
Montevarchi . . . . .	7466	5841	11521	12165	+	644
Orignano Raggiolo . . . . .	1627	1148	2233	2078	-	155
Pergine . . . . .	1521	962	2802	2562	-	240
Pian di Scò . . . . .	2335	1631	3785	3570	-	215
Pieve Santo Stefano . . . . .	3382	2099	5973	5453	-	520
Poppi . . . . .	5259	3804	8108	7845	-	263
Pratovecchio . . . . .	3811	2406	6631	5259	-	1372
San Giovanni Valdarno . . . . .	5275	3842	6965	8326	+	1361
Sansepolcro . . . . .	5328	4351	9215	8976	-	239
Sestino . . . . .	1932	1207	3128	2979	-	149
Stia . . . . .	2629	1520	4401	3597	-	804
Subbiano . . . . .	2827	1807	4953	4729	-	224
Talla . . . . .	2091	1382	3344	2868	-	476
Terranova Bracciolini . . . . .	5695	3828	10036	9392	-	644
Totale . . . . .	175597	126808	287533	271676	-	15857

PROVINCIA DI ASCOLI PICENO.

Circondario di Ascoli Piceno.

Acquasanta . . . . .	4475	2869	7638	7298	-	340
Acquaviva Picena . . . . .	1860	1010	2919	2865	-	54
Amandola . . . . .	3313	2054	6027	5295	-	722
Appignano del Tronto . . . . .	1617	922	2451	2288	-	163
Arquata del Tronto . . . . .	3970	2566	5818	5280	-	538
Ascoli Piceno . . . . .	16058	11797	27486	28882	+	1396
Carassai . . . . .	1401	934	2377	2208	-	169
Castel di Lama . . . . .	1482	907	2437	2331	-	106
Castignano . . . . .	2417	1557	4083	3688	-	395
Castorano . . . . .	994	625	1477	1481	+	4
Colli del Tronto . . . . .	904	569	1633	1548	-	85
Comunanza . . . . .	2140	1410	3765	3478	-	287
Folignano . . . . .	1456	911	2573	2431	-	142
Force . . . . .	2120	1476	3570	3381	-	189
Maltignano . . . . .	705	441	1328	1145	-	183
Monsampolo del Tronto . . . . .	1849	1156	2933	2748	-	185
Montalto delle Marche . . . . .	2449	1694	4053	3775	-	278
Montedinove . . . . .	908	583	1483	1346	-	137
Montefortino . . . . .	1813	1168	3125	2698	-	432
Montefalco . . . . .	1701	1065	2904	2606	-	298
Montemonaco . . . . .	1080	657	1946	1793	-	153
Monteprandone . . . . .	3069	1717	5271	4974	-	297
Offida . . . . .	3937	2387	6545	6257	-	288
Palmiano . . . . .	429	307	718	770	+	52
Rocca del Fluvione . . . . .	2094	1424	3736	3623	-	113
Rotella . . . . .	1548	1112	2692	2515	-	177
S. Benedetto del Tronto . . . . .	5025	2956	9008	8850	-	158
Spinetoli . . . . .	1717	986	2851	2685	-	166
Venarotta . . . . .	1817	1242	3240	3132	-	108
Totale . . . . .	74348	48502	126087	121366	-	4721

Circondario di Fermo.

Altidona . . . . .	873	629	1488	1299	-	189
Belmonte Piceno . . . . .	789	586	1278	1175	-	103
Campofelone . . . . .	1161	684	1960	1783	-	177
Cossignano . . . . .	1169	758	1927	1785	-	142
Cupra Marittima . . . . .	1445	922	2716	2609	-	107
Falerone . . . . .	3123	2126	5125	4583	-	542
Fermo . . . . .	12552	10297	20638	20703	+	65
Francavilla d'Ete . . . . .	927	585	1606	1397	-	209
Grottammare . . . . .	2290	1485	4500	4017	-	483

(1) Veggasi la nota a pag. 71.

**Ascoli Piceno—Avellino.**

COMUNI	NUMERO complessivo dei nati e dei morti dal 1° gennaio 1882 al 9 febbraio 1901		POPOLAZIONE al 10 febbraio 1901		DIFFERENZE fra le due popolazioni (1)	COMUNI	NUMERO complessivo dei nati e dei morti dal 1° gennaio 1882 al 9 febbraio 1901		POPOLAZIONE al 10 febbraio 1901		DIFFERENZE fra le due popolazioni (1)
	Nati	Morti	calcolata coll'eccezione dei nati sui morti	censita (presente)			Nati	Morti	calcolata coll'eccezione dei nati sui morti	censita (presente)	

*Segue Circondario di Fermo.*

Grottazzolina . . . . .	1323	857	2032	2025	—	7
Lapedona . . . . .	964	747	1528	1481	—	47
Magliano di Tenna . . . . .	732	482	1306	1241	—	65
Massa Fermana . . . . .	978	688	1749	1330	—	419
Massignano . . . . .	1320	867	2315	2036	—	279
Montappone . . . . .	1454	1071	2721	2185	—	536
Monte Falcone Appennino . . . . .	1404	830	2558	2414	—	144
Monte Fiore dell'Aso . . . . .	1846	1201	2888	2843	—	45
Monte Giberto . . . . .	873	606	1524	1484	—	40
Monte Giorgio . . . . .	4244	2938	7411	6528	—	883
Montegranaro . . . . .	3696	2013	5946	5206	—	740
Monteleone di Fermo . . . . .	694	460	1212	1075	—	137
Montelparo . . . . .	1090	636	1836	1587	—	249
Monte Rinaldo . . . . .	605	413	1028	918	—	110
Monterubbiano . . . . .	2647	1912	4335	4080	—	255
Monte San Pietrangeli . . . . .	1409	927	2691	2450	—	241
Monte San Pietro Morico . . . . .	711	471	1242	1165	—	77
Monte Urano . . . . .	2058	1255	3090	2694	—	396
Monte Vidon Combatte . . . . .	689	392	1290	1200	—	90
Monte Vidon Corrado . . . . .	988	806	1508	1308	—	200
Montottone . . . . .	1213	758	2151	1848	—	318
Ortezzano . . . . .	596	394	1017	1012	—	5
Pedaso . . . . .	498	345	884	869	—	15
Petricoli . . . . .	1969	1531	3296	3237	—	59
Ponzano di Fermo . . . . .	1053	799	1689	1713	+	24
Porto San Giorgio . . . . .	2698	1752	4740	4544	—	196
Rapagnano . . . . .	1016	616	1823	1619	—	194
Ripatransone . . . . .	4753	3211	7680	7292	—	388
S. Vittoria in Matenano . . . . .	1386	887	2647	2201	—	446
Sant'Elpidio a Mare . . . . .	7262	4127	12721	11126	—	1595
Servigliano . . . . .	1575	942	2838	2474	—	364
Torre San Patrizio . . . . .	845	518	1414	1275	—	139
Totale . . . . .	78923	53519	134348	123806	—	10542

**PROVINCIA DI AVELLINO (PRINCIPATO ULTERIORE).**

*Circondario di Ariano di Puglia.*

Accadia . . . . .	4026	3965	5193	4400	—	793
Anzano degli Irpini . . . . .	2646	2097	3307	2828	—	479
Ariano di Puglia . . . . .	14151	9007	19542	17650	—	1892
Bonito . . . . .	2954	2028	4723	4069	—	654
Carife . . . . .	1844	1386	2750	2302	—	448
Casalbore . . . . .	1568	1066	2491	2039	—	452
Castel Baronia . . . . .	1272	942	2060	1660	—	400
Flumeri . . . . .	1183	947	1857	1744	—	113
Fontanarosa . . . . .	2202	1474	3714	3050	—	664
Greci . . . . .	2824	2343	4281	3223	—	1058

*Segue Circondario di Ariano di Puglia.*

Grottaminarda . . . . .	3754	2170	6634	5399	—	1235
Melito Valle Bonito . . . . .	1258	813	2188	1981	—	207
Mirabella Eclano . . . . .	4566	2671	8720	7097	—	1623
Montaguto . . . . .	1857	1360	2576	2073	—	503
Montecalvo Irpino . . . . .	3610	2992	4908	4034	—	874
Monteleone di Puglia . . . . .	4204	3148	4831	4452	—	379
Orsara di Puglia . . . . .	5597	3803	7228	6114	—	1114
San Nicola Baronia . . . . .	843	616	1190	1067	—	123
San Sossio . . . . .	1994	1309	2891	2425	—	466
Sant'Arcangelo Trimonte . . . . .	970	618	1465	1165	—	300
Savignano di Puglia . . . . .	3082	2290	4538	3538	—	1000
Taurasi . . . . .	1400	1009	2757	2204	—	553
Trevico . . . . .	3756	3083	4441	4160	—	281
Vallata . . . . .	3470	2661	4393	3910	—	483
Villanova del Battista . . . . .	1794	1273	2542	2310	—	232
Zungoli . . . . .	1822	1473	2615	2070	—	545
Totale . . . . .	78737	55944	113335	96964	—	16871

**Circondario di Avellino.**

Ajello del Sabato . . . . .	1096	878	1831	1701	—	130
Altavilla Irpina . . . . .	4555	2978	6776	5811	—	965
Atripalda . . . . .	4675	3101	7795	5682	—	2113
Avella . . . . .	2731	2243	4229	4107	—	122
Avellino . . . . .	17063	11972	28011	23760	—	4251
Bajano . . . . .	1789	1377	3012	2693	—	319
Bellizzi . . . . .	651	567	1006	848	—	158
Candida . . . . .	934	743	1725	1379	—	346
Capriglia . . . . .	1248	700	2182	1885	—	297
Cervinara . . . . .	5471	4038	8548	6830	—	1718
Cesinali . . . . .	883	681	1597	1305	—	292
Chianche . . . . .	368	234	607	557	—	50
Chianchetella . . . . .	294	178	510	451	—	59
Chiusano di San Domenico . . . . .	1957	1191	3713	2660	—	1053
Contrada . . . . .	1660	1336	2681	1981	—	700
Domicella . . . . .	855	562	1413	1333	—	80
Forino . . . . .	2640	2151	4418	3634	—	784
Grottolella . . . . .	1153	779	1976	1623	—	353
Lapio . . . . .	1593	1124	2790	2305	—	485
Lauro . . . . .	1942	1422	3227	2942	—	285
Manocalzati . . . . .	1464	1132	2265	1984	—	281
Marzano di Nola . . . . .	903	677	1496	1375	—	121
Mercogliano . . . . .	2147	1691	3559	2974	—	585
Montefalcione . . . . .	2784	1844	4502	4061	—	441
Monteforte Irpino . . . . .	2753	2026	5111	3887	—	1224
Montefredane . . . . .	1881	1208	3094	2421	—	673
Montefusco . . . . .	1308	886	2546	1816	—	730
Montemiletto . . . . .	2854	1689	5278	4304	—	974

(1) Veggasi la nota a pag. 71.

COMUNI	NUMERO complessivo dei nati e dei morti dal 1° gennaio 1882 al 9 febbraio 1901		POPOLAZIONE al 10 febbraio 1901		DIFFERENZE fra le due popolazioni (1)	COMUNI	NUMERO complessivo dei nati e dei morti dal 1° gennaio 1882 al 9 febbraio 1901		POPOLAZIONE al 10 febbraio 1901		DIFFERENZE fra le due popolazioni (1)
	Nati	Morti	calcolata coll'eccedenza dei nati sui morti	censita (presente)			Nati	Morti	calcolata coll'eccedenza dei nati sui morti	censita (presente)	

*Segue Circondario di Avellino.*

Montoro Inferiore . . . . .	3966	3162	6524	5804	- 720
Montoro Superiore . . . . .	3078	2605	5223	4403	- 820
Moschiano . . . . .	976	864	1480	1224	- 256
Mugnano del Cardinale . . . . .	2120	1761	3547	3203	- 344
Ospedaletto d'Alpinolo . . . . .	988	661	1686	1361	- 325
Pago del Vallo di Lauro . . . . .	681	442	1213	1077	- 136
Parolise . . . . .	606	407	1138	872	- 266
Petraro . . . . .	459	361	768	696	- 72
Pietradefusi . . . . .	3825	2630	6463	5451	- 1012
Piistrastornina . . . . .	3118	1595	4970	3734	- 1236
Prata di Principato Ultra . . . . .	1948	1479	3348	2790	- 558
Pratola Serra . . . . .	2523	1534	4043	3086	- 957
Quadrelle . . . . .	543	457	928	753	- 175
Quindici . . . . .	2037	1373	3279	2925	- 354
Roccabascerana . . . . .	2573	1463	4309	3430	- 879
Rotondi . . . . .	1250	1069	1820	1826	+ 6
Salza Irpina . . . . .	920	723	1757	1340	- 417
San Martino Valle Caudina . . . . .	3917	2861	6130	5062	- 1068
San Michele di Serino . . . . .	952	732	1770	1438	- 332
San Pietro Indelicato . . . . .	114	59	193	177	- 16
San Potito Ultra . . . . .	931	622	1600	1147	- 453
Sant'Agata di Sotto . . . . .	630	460	1039	952	- 87
Santa Lucia di Serino . . . . .	1030	771	1694	1321	- 373
Sant'Angelo a Scala . . . . .	884	556	1412	1152	- 260
Santa Paolina . . . . .	1219	789	2409	1831	- 578
Santo Stefano del Sole . . . . .	1072	801	2115	1717	- 398
Serino . . . . .	4399	3124	7648	5894	- 1754
Sirignano . . . . .	559	465	999	855	- 144
Solofra . . . . .	4607	3292	7309	5670	- 1639
Sorbo di Serpico . . . . .	624	415	1072	831	- 241
Sperone . . . . .	821	668	1239	1157	- 82
Summonte . . . . .	1091	822	1771	1502	- 269
Taurano . . . . .	919	782	1426	1250	- 176
Tavernola San Felice . . . . .	421	356	694	629	- 65
Torre le Nocelle . . . . .	1266	755	2391	1836	- 555
Torrioni . . . . .	642	509	914	818	- 96
Tufo . . . . .	1137	665	1960	1868	- 92
Volturara Irpina . . . . .	3075	2385	5396	4316	- 1080
<b>Totale . . . . .</b>	<b>131547</b>	<b>93883</b>	<b>219515</b>	<b>181707</b>	<b>- 37808</b>

**Circondario di Sant'Angelo de' Lombardi**

Andretta . . . . .	3646	2532	5482	4339	- 1143
Aquilonia . . . . .	2562	2141	3138	3034	- 104
Bagnoli Irpino . . . . .	2380	1754	3718	3071	- 647
Bisaccia . . . . .	6321	4414	8096	7439	- 657
Cairano . . . . .	1220	1071	1729	1462	- 267
Calabritto . . . . .	2202	1590	3753	2930	- 823

*Segue Circondario di Sant'Angelo de' Lombardi.*

Calitri . . . . .	7093	5511	8556	7651	- 905
Caposele . . . . .	2829	2013	4497	3382	- 1115
Cassano Irpino . . . . .	970	753	1604	1507	- 97
Castelfranci . . . . .	2890	1434	4470	2857	- 1613
Castelvetero di Calore . . . . .	1745	1150	2743	2389	- 354
Conza della Campania . . . . .	1124	769	1657	1563	- 94
Frigento . . . . .	2923	1924	4984	3939	- 1045
Gesualdo . . . . .	3459	2350	5451	4198	- 1253
Guardia Lombardi . . . . .	3471	2185	5355	4295	- 1060
Lacedonia . . . . .	5734	4622	6934	6326	- 608
Lioni . . . . .	3429	2363	5952	4898	- 1054
Luogosano . . . . .	1018	763	1439	1306	- 133
Montella . . . . .	4815	3412	9046	6915	- 2131
Montemarano . . . . .	2176	1473	3885	3988	+ 103
Monteverde . . . . .	2254	1763	2672	2645	- 27
Morra Irpino . . . . .	1964	1358	3543	2697	- 846
Nusco . . . . .	3735	2355	6019	4839	- 1180
Paternopoli . . . . .	2039	1377	3156	2829	- 327
Quaglietta . . . . .	847	546	1343	1035	- 308
Rocca San Felice . . . . .	1241	902	1944	1218	- 726
Rocchetta Sant'Antonio . . . . .	3505	2865	4664	3746	- 918
San Mango sul Calore . . . . .	1430	942	2451	2020	- 431
Sant'Andrea di Conza . . . . .	2090	1570	2812	2568	- 244
Sant'Angelo all'Esca . . . . .	1274	1005	2379	2056	- 323
Sant'Angelo de' Lombardi . . . . .	5574	3786	8861	6647	- 2214
Senerchia . . . . .	1341	891	2083	1520	- 563
Sturno . . . . .	2622	1545	3932	2973	- 959
Teora . . . . .	4151	2250	6466	5214	- 1252
Torella de' Lombardi . . . . .	2312	1752	3696	3290	- 406
Villamaina . . . . .	827	586	1112	968	- 144
<b>Totale . . . . .</b>	<b>99513</b>	<b>69617</b>	<b>149622</b>	<b>123754</b>	<b>- 25868</b>

**PROVINCIA DI BARI DELLE PUGLIE (TERRA DI BARI).**

**Circondario di Altamura.**

Alberobello . . . . .	6804	4335	9161	8102	- 1059
Altamura . . . . .	17396	13340	23989	22729	- 1260
Binetto . . . . .	1150	780	1548	1432	- 116
Cassano delle Murge . . . . .	4363	3061	6314	6115	- 199
Gioja dal Colle . . . . .	17275	11535	22756	21721	- 1035
Gravina in Puglia . . . . .	14318	12441	19282	18685	- 597
Grumo Appula . . . . .	9101	5938	12466	12026	- 440
Noci . . . . .	8825	6161	12649	11657	- 992
Santeramo in Colle . . . . .	11348	8464	14104	13662	- 442
Toritto . . . . .	6268	3936	8940	7784	- 1156
<b>Totale . . . . .</b>	<b>97348</b>	<b>69991</b>	<b>131209</b>	<b>123913</b>	<b>- 7296</b>

(1) Veggasi la nota a pag. 71.

**Bari—Belluno.**

COMUNI	NUMERO complessivo dei nati e dei morti dal 1° gennaio 1882 al 9 febbraio 1901		POPOLAZIONE al 10 febbraio 1901		DIFFERENZE fra le due popolazioni (1)	COMUNI	NUMERO complessivo dei nati e dei morti dal 1° gennaio 1882 al 9 febbraio 1901		POPOLAZIONE al 10 febbraio 1901		DIFFERENZE fra le due popolazioni (1)
	Nati	Morti	calcolata coll'eccezione dei nati sui morti	censita (presente)			Nati	Morti	calcolata coll'eccezione dei nati sui morti	censita (presente)	

**Circondario di Bari delle Puglie.**

Acquaviva delle Fonti . . .	8215	5951	10811	10994	+	183
Bari delle Puglie . . . . .	51479	33542	78512	77478	-	1034
Bitetto . . . . .	5046	3558	7251	6626	-	625
Bitonto . . . . .	21324	16426	31105	30617	-	488
Bitritto . . . . .	3348	2236	4889	4048	-	841
Canneto di Bari . . . . .	3048	1978	4369	4027	-	342
Capurso . . . . .	3793	2714	4999	4378	-	621
Carbonara di Bari . . . . .	7811	4944	8403	7784	-	619
Casamassima . . . . .	6067	4135	9267	8390	-	877
Castellana . . . . .	7450	5252	11605	11057	-	548
Ceglie del Campo . . . . .	2708	1769	3693	3077	-	616
Cellammare . . . . .	735	593	1013	936	-	77
Cisternino . . . . .	5514	3746	7817	7036	-	781
Conversano . . . . .	9824	7404	14310	13685	-	625
Fasano . . . . .	10732	8000	20705	16848	-	3857
Giovinnazzo . . . . .	8226	5046	12977	11245	-	1732
Locorotondo . . . . .	6321	3737	9812	8063	-	1749
Loseto . . . . .	812	554	1095	872	-	223
Modugno . . . . .	9463	6855	12488	11885	-	603
Mola di Bari . . . . .	11386	8266	15555	13962	-	1593
Monopoli . . . . .	13646	9499	24065	22545	-	1520
Montrone . . . . .	2502	1659	3863	3540	-	323
Noicattaro . . . . .	6722	4641	9454	8372	-	1082
Palo del Colle . . . . .	9015	6695	12598	12851	+	253
Polignano a Mare . . . . .	6186	3880	10124	9499	-	625
Putignano . . . . .	11040	8299	14839	13969	-	870
Rutigliano . . . . .	6978	5057	9584	9017	-	567
San Michele di Bari . . . . .	4274	2784	6065	5925	-	140
San Nicandro di Bari . . . . .	6193	4299	7765	7584	-	181
Triggiano . . . . .	8252	6068	10500	9787	-	713
Turi . . . . .	5245	3916	7498	7259	-	239
Valenzano . . . . .	3886	2720	5315	4495	-	820
<b>Totale . . . . .</b>	<b>266741</b>	<b>186203</b>	<b>392546</b>	<b>367851</b>	<b>-</b>	<b>24695</b>

**Circondario di Barletta.**

Andria . . . . .	37954	26528	48608	49569	+	961
Barletta . . . . .	32596	22705	43070	42022	-	1048
Bisceglie . . . . .	22391	14552	31716	30885	-	831
Canosa di Puglia . . . . .	18298	12192	24949	24169	-	780
Corato . . . . .	33874	21772	42654	41573	-	1081
Minervino Murge . . . . .	13144	10350	17926	17353	-	573
Molfetta . . . . .	28022	17983	40095	40135	+	40
Ruvo di Puglia . . . . .	18839	11869	24926	23776	-	1150
Spinazzola . . . . .	9354	7947	12030	11420	-	610
Terlizzi . . . . .	17780	14069	24303	23232	-	1071
Trani . . . . .	23266	16114	32799	31800	-	999
<b>Totale . . . . .</b>	<b>255518</b>	<b>176081</b>	<b>343076</b>	<b>335934</b>	<b>-</b>	<b>7142</b>

**PROVINCIA DI BELLUNO.**

**Distretto di Agordo.**

Agordo . . . . .	2009	1324	3723	2862	-	861
Alleghe . . . . .	1046	630	1736	1483	-	253
Cencenighe . . . . .	1330	758	2093	1844	-	249
Falcade . . . . .	2157	1189	3656	3028	-	628
Forno di Canale . . . . .	1193	746	2012	1772	-	240
Gosaldo . . . . .	1863	1067	2992	2382	-	650
La Valle . . . . .	1167	664	2051	1545	-	506
Rivamonte . . . . .	1209	882	2126	1808	-	318
Rocca Pietore . . . . .	1752	952	2765	2486	-	279
San Tommaso . . . . .	1376	666	1974	1761	-	213
Taibon . . . . .	1337	746	2319	1994	-	325
Vallada . . . . .	680	375	1436	1102	-	334
Voltago . . . . .	821	476	1366	1063	-	303
<b>Totale . . . . .</b>	<b>17940</b>	<b>10475</b>	<b>30189</b>	<b>25030</b>	<b>-</b>	<b>5159</b>

**Distretto di Auronzo.**

Auronzo . . . . .	2565	1642	5053	4045	-	1008
Comelico Superiore . . . . .	2634	1845	4362	3733	-	629
Danta . . . . .	361	221	698	584	-	114
Lorenzago . . . . .	572	409	1228	1055	-	173
Lozzo Cadore . . . . .	1211	863	2068	1806	-	262
San Nicolò di Comelico . . . . .	399	345	642	552	-	90
San Pietro Cadore . . . . .	1513	983	2612	2402	-	210
Santo Stefano di Cadore . . . . .	1935	1286	3062	2705	-	357
Sappada . . . . .	671	494	1355	1251	-	104
Vigo . . . . .	1392	933	2691	2265	-	426
<b>Totale . . . . .</b>	<b>13253</b>	<b>9021</b>	<b>23771</b>	<b>20398</b>	<b>-</b>	<b>3373</b>

**Distretto di Belluno.**

Belluno . . . . .	11466	8180	18946	18747	-	199
Chies d'Alpago . . . . .	1070	621	1922	1717	-	205
Farra d'Alpago . . . . .	1425	762	2628	2253	-	375
Limana . . . . .	1757	770	3089	2402	-	687
Mel . . . . .	4518	2637	8377	7102	-	1275
Pieve d'Alpago . . . . .	1260	732	2404	2083	-	321
Ponte nell'Alpi . . . . .	2958	1800	4989	4534	-	455
Puos d'Alpago . . . . .	1095	586	2060	1786	-	274
Sedico . . . . .	2994	1650	5256	4490	-	766
Sospirolo . . . . .	2265	1223	4109	3239	-	870
Tambre d'Alpago . . . . .	1247	694	2344	1998	-	346
Trichiana . . . . .	2094	1098	3604	3121	-	483
<b>Totale . . . . .</b>	<b>34149</b>	<b>20758</b>	<b>59728</b>	<b>53472</b>	<b>-</b>	<b>6256</b>

(1) Veggasi la nota a pag. 71.



COMUNI	NUMERO complessivo dei nati e dei morti dal 1° gennaio 1882 al 9 febbraio 1901		POPOLAZIONE al 10 febbraio 1901		DIFFERENZE fra le due popolazioni (1)	COMUNI	NUMERO complessivo dei nati e dei morti dal 1° gennaio 1882 al 9 febbraio 1901		POPOLAZIONE al 10 febbraio 1901		DIFFERENZE fra le due popolazioni (1)
	Nati	Morti	calcolata coll'ecedenza dei nati sui morti	censita (presente)			Nati	Morti	calcolata coll'ecedenza dei nati sui morti	censita (presente)	

Distretto di Feltre.

Alano di Piave . . . . .	1987	1139	3794	3214	-	580
Cesio Maggiore . . . . .	3152	1503	5582	4489	-	1093
Feltre . . . . .	9411	6536	15441	14494	-	947
Lentiai . . . . .	1989	981	3821	2894	-	927
Pedavena . . . . .	2405	1314	3708	3294	-	414
Quero . . . . .	1856	1085	3034	2400	-	634
S. Gregorio nelle Alpi . . . . .	1312	702	2312	1866	-	446
Santa Giustina . . . . .	3089	1799	5533	4752	-	781
Seren . . . . .	3255	1628	5566	4306	-	1260
Vas . . . . .	900	472	1574	1324	-	250
<b>Totale . . . . .</b>	<b>29356</b>	<b>17159</b>	<b>59365</b>	<b>43033</b>	-	<b>7332</b>

Distretto di Fonzaso.

Arsiè . . . . .	5454	3114	8999	7400	-	1599
Fonzaso . . . . .	3939	2171	6184	5876	-	808
Lamon . . . . .	4422	2707	5157	4691	-	466
Sovramonte . . . . .	2318	1499	3953	3442	-	511
<b>Totale . . . . .</b>	<b>16133</b>	<b>9491</b>	<b>24293</b>	<b>20909</b>	-	<b>3384</b>

Distretto di Longarone.

Castello Lavazzo . . . . .	1469	896	2510	2105	-	405
Forno di Zoldo . . . . .	3436	2095	5259	4142	-	1117
Longarone . . . . .	2400	1509	4235	3481	-	754
Soverzene . . . . .	175	130	313	229	-	84
Zoldo Alto . . . . .	1334	765	2219	1962	-	257
<b>Totale . . . . .</b>	<b>8814</b>	<b>5395</b>	<b>14536</b>	<b>11919</b>	-	<b>2617</b>

Distretto di Pieve di Cadore.

Borca . . . . .	504	446	1183	887	-	296
Calalzo . . . . .	807	574	1414	1324	-	90
Cibiana . . . . .	749	397	1459	1225	-	234
Domegge . . . . .	1354	993	2596	2294	-	302
Ospitale . . . . .	657	390	1160	815	-	345
Perarolo . . . . .	992	667	1903	1383	-	520
Pieve di Cadore . . . . .	2058	1366	4076	3319	-	757
San Vito di Cadore . . . . .	881	614	1757	1326	-	431
Selva Bellunese . . . . .	463	319	1040	875	-	165
Valle di Cadore . . . . .	1467	1012	2769	2503	-	266
Vodo . . . . .	1060	875	2160	1553	-	607
Zoppè . . . . .	389	248	567	585	-	32
<b>Totale . . . . .</b>	<b>11381</b>	<b>7901</b>	<b>22084</b>	<b>18039</b>	-	<b>4045</b>

PROVINCIA DI BENEVENTO.

Circondario di Benevento.

Airola . . . . .	3424	2731	5727	5073	-	654
Apice . . . . .	3287	2071	5347	4747	-	600
Apollosa . . . . .	1334	1069	2008	2033	+	25
Arpaise . . . . .	1168	787	1933	1654	-	279
Arpaja . . . . .	1172	929	1605	1375	-	230
Benevento . . . . .	16859	11433	27057	24647	-	2410
Bonea . . . . .	1165	1072	1775	1588	-	187
Bucciano . . . . .	832	719	1354	1210	-	144
Buonalbergo . . . . .	2370	2032	3562	2785	-	777
Campoli del Monte Taburno	509	265	807	984	+	177
Castelpoto . . . . .	1481	1108	1889	1750	-	139
Cautano . . . . .	1029	717	1543	1329	-	214
Ceppaloni . . . . .	2684	1589	4391	4250	-	141
Foglianise . . . . .	1500	1179	2184	2146	-	38
Forchia . . . . .	752	646	1084	1017	-	67
Fragneto l'Abate . . . . .	1608	1268	2361	2107	-	254
Fragneto Monforte . . . . .	1576	1314	2370	2239	-	131
Mojano . . . . .	2268	1811	3453	3150	-	303
Montesarchio . . . . .	5147	4353	8000	7206	-	794
Paduli . . . . .	3019	2248	4434	3913	-	521
Pago Veiano . . . . .	1805	1333	2822	2651	-	171
Pannarano . . . . .	2148	1366	3429	2739	-	690
Paolisi . . . . .	1438	1063	2292	1899	-	393
Paupisi . . . . .	2289	1283	2887	3163	+	276
Pescolamazza . . . . .	1875	1504	2815	2821	+	6
Pietra Elcina . . . . .	3240	2236	4727	3942	-	785
S. Giorgio la Montagna . . . . .	1994	1224	3411	3396	-	15
San Leucio . . . . .	2499	1556	3685	3349	-	336
San Martino Sannita . . . . .	1331	839	2222	1879	-	343
S. Nazario e Calvi . . . . .	1907	1146	3253	2980	-	273
S. Nicola Manfredi . . . . .	1545	1070	2472	2417	-	55
Sant'Angelo a Cupolo . . . . .	2276	1689	3506	3132	-	374
Tocco Gaudio . . . . .	1279	908	1872	1630	-	242
Torreco . . . . .	1518	977	2559	2312	-	247
Vitulano . . . . .	2020	1495	3323	2847	-	476
<b>Totale . . . . .</b>	<b>82348</b>	<b>59030</b>	<b>128159</b>	<b>116360</b>	-	<b>11799</b>

Circondario di Cerreto Sannita.

Amorosi . . . . .	1337	874	2390	2121	-	269
Campolattaro . . . . .	1450	976	2270	1918	-	352
Casalduni . . . . .	2270	1355	4013	2874	-	1139
Castelvenere . . . . .	836	585	1162	1289	+	127
Cerreto Sannita . . . . .	3420	2571	6202	5338	-	864
Cusano Mutri . . . . .	2898	2192	5019	4331	-	688
Durazzano . . . . .	1231	982	2112	1911	-	201

(1) Veggasi la nota a pag. 71.

**Benevento—Bergamo.**

COMUNI	NUMERO complessivo dei nati e dei morti dal 1° gennaio 1882 ai 9 febbraio 1901		POPOLAZIONE al 10 febbraio 1901		DIFFERENZE fra le due popolazioni (1)	COMUNI	NUMERO complessivo dei nati e dei morti dal 1° gennaio 1882 ai 9 febbraio 1901		POPOLAZIONE al 10 febbraio 1901		DIFFERENZE fra le due popolazioni (1)
	Nati	Morti	calcolata coll'ecedenza dei nati sui morti	censita (presente)			Nati	Morti	calcolata coll'ecedenza dei nati sui morti	censita (presente)	

*Segue Circondario di Cerreto Sannita.*

Faicchio . . . . .	2437	1683	4660	3968	-	692
Frasso Telesino . . . . .	2712	2255	4479	4090	-	389
Guardia Sanframondi . . . . .	3810	2525	6133	5231	-	902
Limatola . . . . .	1384	1023	2443	2202	-	241
Melizzano . . . . .	2164	1610	3482	3184	-	298
Morccone . . . . .	5352	3615	9159	8104	-	1055
Pietraraja . . . . .	1186	824	2424	1799	-	625
Ponte Landolfo . . . . .	3656	2311	6256	5325	-	930
San Lorenzo . . . . .	1574	1045	2632	2142	-	490
San Lorenzo Maggiore . . . . .	1616	1210	2553	2061	-	492
San Lupo . . . . .	1312	982	2096	1675	-	421
San Salvatore Telesino . . . . .	2518	1710	3807	3621	-	186
Sant'Agata de' Goti . . . . .	5563	4635	9164	8509	-	655
Sassinoro . . . . .	981	744	1956	1459	-	497
Solopaca . . . . .	3924	2820	6082	5461	-	621
Totale . . . . .	53641	38527	90494	78614	-	11880

*Segue Circondario di Bergamo.*

Almenno S. Salvatore . . . . .	1472	1098	2219	2258	+	39
Alzano di Sopra . . . . .	593	366	813	889	+	76
Alzano Maggiore . . . . .	1693	1487	2726	3111	+	385
Ambivere . . . . .	469	321	905	758	-	147
Averara . . . . .	369	187	594	530	-	64
Aviatico . . . . .	525	314	818	711	-	107
Azzano S. Paolo . . . . .	807	553	1243	1143	-	100
Bagnatica . . . . .	1121	695	1696	1455	-	241
Barcsi . . . . .	148	116	257	234	-	23
Barzana . . . . .	336	216	547	470	-	77
Bedulita . . . . .	509	282	834	739	-	145
Berbenno . . . . .	1176	541	1872	1621	-	251
Bergamo . . . . .	25512	26556	38660	47772	+	9112
Berzo San Fermo . . . . .	507	351	855	823	-	32
Blello . . . . .	101	67	202	207	+	5
Bolgare . . . . .	1130	787	1635	1394	-	241
Bonate di Sopra . . . . .	1683	1230	2326	2198	-	128
Bonate di Sotto . . . . .	1404	944	2145	1770	-	375
Bondo Petello . . . . .	426	292	557	534	-	23
Bordogna . . . . .	99	83	215	165	-	50
Borgo di Terzo . . . . .	443	319	665	661	-	4
Bottanuco . . . . .	1283	910	1906	1751	-	155
Bracca . . . . .	438	230	893	708	-	185
Branzi . . . . .	479	350	798	795	-	3
Brembate di Sopra . . . . .	1054	601	1459	1414	-	45
Brembate di Sotto . . . . .	1633	1318	2215	2220	+	5
Brembilla . . . . .	2170	1236	3601	3248	-	353
Brumano . . . . .	185	123	316	225	-	91
Bruntino . . . . .	450	233	677	595	-	82
Brusaporto . . . . .	729	432	1027	865	-	162
Calepio . . . . .	430	216	692	613	-	79
Calozio . . . . .	740	538	1246	1359	+	113
Calusco d'Adda . . . . .	1713	1046	2456	2165	-	291
Camerata Cornello . . . . .	663	395	1129	969	-	160
Capizzone . . . . .	651	291	1153	936	-	217
Capriate d'Adda . . . . .	1298	922	1480	2154	+	674
Caprino Bergamasco . . . . .	1024	769	2002	2029	+	27
Carenno . . . . .	763	485	1227	1162	-	65
Carobbio . . . . .	538	419	751	730	-	24
Carona . . . . .	385	243	682	625	-	57
Carvico . . . . .	778	478	1279	1159	-	120
Cassiglio . . . . .	238	192	385	335	-	50
Cenate di Sopra . . . . .	1035	681	1484	1256	-	228
Cenate di Sotto . . . . .	1156	647	1723	1383	-	340
Cepino . . . . .	258	148	411	411	.	.
Chignolo d'Isola . . . . .	1076	651	1479	1202	-	277
Chiuduno . . . . .	1634	1044	2318	2079	-	239
Cisano Bergamasco . . . . .	1632	1026	2811	2383	-	428
Clanzzo . . . . .	756	388	1067	837	-	230

**Circondario di San Bartolomeo in Galdo.**

Baselice . . . . .	2743	2302	4329	3792	-	537
Castelfrance in Miscano . . . . .	3158	2287	4966	3591	-	1375
Castelpagano . . . . .	1909	1446	3323	2721	-	602
Castelvetero in Val Fortore . . . . .	3234	2182	5046	4223	-	823
Cercemaggiore . . . . .	3205	2318	4872	4657	-	215
Circello . . . . .	2067	1652	3233	2394	-	239
Colle Sannita . . . . .	4209	2860	6620	5623	-	997
Fojano di Val Fortore . . . . .	1775	1257	2595	2111	-	484
Ginestra de' Schiavoni . . . . .	779	631	952	982	+	30
Molinara . . . . .	2255	1590	3250	2931	-	319
Montefalcone di Val Fortore . . . . .	2926	2365	3732	3398	-	334
Reino . . . . .	893	685	1213	1169	-	44
S. Bartolomeo in Galdo . . . . .	7781	5452	9984	8752	-	1232
San Giorgio la Molara . . . . .	3564	3306	5072	5379	+	307
San Marco dei Cavoti . . . . .	3882	2960	5896	5234	-	662
Santa Croce del Sannio . . . . .	3232	2335	5105	3973	-	1132
Totale . . . . .	47612	35628	70188	61530	-	8658

**PROVINCIA DI BERGAMO.**

**Circondario di Bergamo.**

Adrara San Martino . . . . .	1666	1115	2638	2292	-	346
Adrara San Rocco . . . . .	753	586	937	929	-	8
Albano S. Alessandro . . . . .	895	506	1230	1108	-	122
Albegno . . . . .	537	356	825	685	-	140
Albino . . . . .	3556	2183	4813	5022	+	209
Almè . . . . .	767	561	1052	939	-	113
Almenno S. Bartolomeo . . . . .	1992	1284	3034	2585	-	449

(1) Veggasi la nota a pag. 71.

COMUNI	NUMERO complessivo dei nati e dei morti dal 1° gennaio 1882 al 9 febbraio 1901		POPOLAZIONE al 10 febbraio 1901		DIFFERENZE fra le due popolazioni (1)	COMUNI	NUMERO complessivo dei nati e dei morti dal 1° gennaio 1882 al 9 febbraio 1901		POPOLAZIONE al 10 febbraio 1901		DIFFERENZE fra le due popolazioni (1)
	Nati	Morti	calcolata coll'eccezione dei nati sui morti	censita (presente)			Nati	Morti	calcolata coll'eccezione dei nati sui morti	censita (presente)	

Segue Circondario di Bergamo.

Segue Circondario di Bergamo.

Colognola del Piano . . . . .	1309	812	1836	1703	- 133	Monticelli Borgogna . . . . .	387	294	484	460	- 24
Corna . . . . .	576	383	961	823	- 138	Mozzo . . . . .	601	314	935	789	- 146
Cornalba . . . . .	217	143	344	318	- 26	Nembro . . . . .	3840	2683	4772	4732	- 40
Corte . . . . .	975	761	1531	1481	- 50	Nese . . . . .	1315	874	1701	1642	- 59
Costa di Mezzate . . . . .	740	427	1061	863	- 198	Olmo al Brembo . . . . .	459	283	690	566	- 124
Costa di Serina . . . . .	731	414	1318	1190	- 128	Oltre il Colle . . . . .	872	479	1476	1393	- 83
Costa di Valle Imagna . . . . .	821	407	1195	1029	- 166	Orio al Serio . . . . .	526	386	633	558	- 75
Credaro . . . . .	648	408	993	879	- 114	Ornica . . . . .	182	134	372	325	- 47
Curnasco . . . . .	722	447	960	837	- 123	Ossanesga . . . . .	419	239	644	534	- 110
Curno . . . . .	1164	755	1690	1451	- 239	Paladina . . . . .	775	527	1001	968	- 33
Cusio . . . . .	268	156	553	478	- 75	Palazzo . . . . .	1343	866	2448	2056	- 392
Desenzano al Serio . . . . .	1548	972	1917	1816	- 101	Parzanica . . . . .	422	206	762	650	- 112
Dossena . . . . .	518	263	957	859	- 98	Pedrengo . . . . .	862	573	1096	1005	- 91
Endenna . . . . .	541	295	854	671	- 183	Piazza Brembana . . . . .	408	277	713	608	- 105
Entratico . . . . .	756	397	1133	914	- 219	Piazzatorre . . . . .	259	130	412	354	- 58
Erve . . . . .	580	379	851	743	- 108	Piazzo Alto . . . . .	212	117	410	352	- 58
Filago . . . . .	743	457	1118	846	- 272	Piazzo Basso . . . . .	294	136	448	389	- 59
Fondra . . . . .	127	144	273	261	- 12	Piazzolo . . . . .	157	105	290	249	- 41
Foppolo . . . . .	90	37	166	92	- 74	Ponteranica . . . . .	975	623	1531	1371	- 160
Foresto Sparso . . . . .	885	593	1530	1433	- 97	Ponte San Pietro . . . . .	1773	1122	2554	2757	+ 203
Frerola . . . . .	199	109	331	321	- 10	Pontida . . . . .	1644	1038	2995	2412	- 493
Fuipiano al Brembo . . . . .	416	292	708	586	- 122	Poscante . . . . .	1252	683	2275	1876	- 399
Fuipiano Valle Imagna . . . . .	262	149	322	276	- 46	Pradalunga . . . . .	1682	1167	1991	1968	- 23
Gandosso . . . . .	570	342	813	697	- 116	Predore . . . . .	832	624	1158	1104	- 54
Gaverina . . . . .	520	264	965	800	- 165	Presezzo . . . . .	835	585	1305	1171	- 134
Gerosa . . . . .	499	355	957	752	- 205	Ranica . . . . .	1385	936	1668	1588	- 80
Gorlago . . . . .	1380	1055	1820	1816	- 4	Redona . . . . .	1240	831	1692	1574	- 118
Grle . . . . .	401	261	531	465	- 66	Rigosa . . . . .	407	208	628	516	- 112
Grignano . . . . .	390	235	617	550	- 67	Roncobello . . . . .	276	217	537	422	- 115
Grone . . . . .	587	348	997	894	- 103	Roncola . . . . .	335	173	647	513	- 134
Grumello del Monte . . . . .	1773	1210	2668	2430	- 238	Rosciate . . . . .	968	579	1372	1241	- 131
Grumello del Piano . . . . .	298	179	447	358	- 89	Rossino . . . . .	419	316	689	624	- 65
Grumello dei Zanchi . . . . .	211	131	295	299	+ 4	Rota Dentro . . . . .	225	115	406	288	- 118
Lallio . . . . .	557	319	765	650	- 115	Rota Fuori . . . . .	598	381	1209	910	- 299
Lenna . . . . .	690	443	1150	993	- 157	San Gallo . . . . .	985	550	1710	1441	- 269
Locate Bergamasco . . . . .	562	313	903	769	- 134	San Gervasio d'Adda . . . . .	885	628	1122	1052	- 70
Locatello . . . . .	703	454	1120	1002	- 118	San Giovanni Bianco . . . . .	1072	655	1880	1736	- 144
Lorentino . . . . .	413	284	642	619	- 23	San Paolo d'Argon . . . . .	646	534	907	1032	+ 125
Luzzana . . . . .	351	172	593	492	- 101	San Pellegrino . . . . .	867	544	1522	1261	- 261
Madone . . . . .	573	325	792	694	- 98	San Pietro d'Orzio . . . . .	298	179	632	521	- 111
Mapello . . . . .	1628	1043	2548	2109	- 439	Santa Brigida . . . . .	535	316	956	864	- 92
Marne . . . . .	237	132	315	275	- 40	Sant'Antonio d'Adda . . . . .	411	266	724	658	- 66
Mazzoleni e Falghera . . . . .	623	376	1081	915	- 166	S. Stefano del Monte degli Ang . . . . .	764	454	1180	852	- 328
Medolago . . . . .	492	345	944	756	- 188	Sarnico . . . . .	1329	909	2277	2158	- 124
Mezzoldo . . . . .	279	152	497	389	- 108	Scano al Brembo . . . . .	388	193	567	497	- 70
Mojo di Calvi . . . . .	250	185	417	345	- 72	Scanzo . . . . .	1549	1054	1901	1837	- 64
Molini di Colognola . . . . .	444	295	660	585	- 75	Sedrina . . . . .	1146	695	1507	1339	- 168
Mologno . . . . .	654	428	957	888	- 69	Selino . . . . .	647	332	1015	915	- 100
Monte Marengo . . . . .	504	289	891	733	- 158	Selvino . . . . .	586	365	775	704	- 71

(1) Veggasi la nota a pag. 71.

**Bergamo.**

COMUNI	NUMERO complessivo dei nati e dei morti dal 1° gennaio 1882 al 9 febbraio 1901		POPOLAZIONE al 10 febbraio 1901		DIFFERENZE fra le due popolazioni (1)	COMUNI	NUMERO complessivo dei nati e dei morti dal 1° gennaio 1882 al 9 febbraio 1901		POPOLAZIONE al 10 febbraio 1901		DIFFERENZE fra le due popolazioni (1)
	Nati	Morti	calcolata coll'eccedenza dei nati sui morti	censita (presente)			Nati	Morti	calcolata coll'eccedenza dei nati sui morti	censita (presente)	

*Segue Circondario di Bergamo.*

Seriate . . . . .	2905	2191	3978	4196	+ 218
Serina . . . . .	1480	961	2232	2050	- 182
Sforzatica . . . . .	973	688	1483	1270	- 213
Solza . . . . .	421	254	730	610	- 120
Sombreno . . . . .	279	166	387	321	- 66
Somendenna . . . . .	268	110	474	409	- 65
Sorisole . . . . .	1649	1008	2530	2226	- 304
Sotto il Monte . . . . .	961	566	1524	1183	- 341
Spino al Brembo . . . . .	182	92	330	276	- 54
Stabello . . . . .	216	124	416	296	- 120
Stezzano . . . . .	2203	1388	3320	2903	- 417
Strozza . . . . .	513	312	888	790	- 98
Suisio . . . . .	834	567	1435	1196	- 239
Tagliuno . . . . .	2163	1397	3056	2896	- 160
Taleggio . . . . .	928	487	1730	1390	- 340
Tavernola Bergamasca . . . . .	615	352	1015	981	- 34
Telgate . . . . .	1272	889	1747	1572	- 175
Terno d'Isola . . . . .	1045	737	1594	1462	- 132
Torre Boldone . . . . .	1188	768	1538	1426	- 112
Torre de' Busi . . . . .	1144	744	2033	1679	- 354
Torre de' Roveri . . . . .	511	268	744	560	- 184
Trabuchello . . . . .	72	63	118	115	- 3
Trescore Balneario . . . . .	2851	1819	4120	3507	- 613
Treviolo . . . . .	1115	842	1966	1288	- 128
Vall'Alta . . . . .	1285	711	1976	1772	- 204
Valleve . . . . .	166	89	253	189	- 64
Valnegra . . . . .	280	182	458	596	+ 138
Valsecca . . . . .	551	302	851	742	- 109
Valtesse . . . . .	1051	628	1657	1534	- 123
Valtorta . . . . .	575	392	972	759	- 213
Vedeseta . . . . .	381	222	707	538	- 169
Vercurago . . . . .	541	461	777	937	+ 160
Viadanica . . . . .	608	390	924	771	- 153
Vigano San Martino . . . . .	510	362	749	726	- 23
Vigolo . . . . .	601	391	937	692	- 245
Villa d'Adda . . . . .	1608	1046	2790	2351	- 439
Villa d'Almè . . . . .	1214	852	1801	1783	- 18
Villa di Serio . . . . .	1028	590	1479	1389	- 90
Villongo San Filastro . . . . .	954	584	1394	1185	- 209
Villongo S. Alessandro . . . . .	806	501	1206	1013	- 193
Zandobbio . . . . .	1230	865	1636	1536	- 100
Zogno . . . . .	1658	991	2681	2346	- 335
Totale . . . . .	187423	130850	284585	269994	- 14591

**Circondario di Clusone.**

Ardesio . . . . .	1535	1109	2435	2233	- 202
Azzone . . . . .	381	276	917	742	- 175

*Segue Circondario di Clusone.*

Barzizza . . . . .	281	150	490	373	- 117
Bianzano . . . . .	272	154	500	397	- 103
Bondione . . . . .	402	268	565	508	- 57
Bosico . . . . .	445	345	660	607	- 53
Casnigo . . . . .	1488	981	2262	2290	+ 28
Castione della Presolana . . . . .	1290	804	1704	1436	- 268
Castro . . . . .	497	239	779	648	- 131
Cazzano Sant'Andrea . . . . .	324	208	492	421	- 71
Cene . . . . .	1025	633	1313	1480	+ 167
Cerete . . . . .	669	452	1097	1031	- 66
Clusone . . . . .	3313	2260	4990	4864	- 66
Collere . . . . .	450	293	835	714	- 121
Colzate . . . . .	539	332	845	768	- 77
Costa Volpino . . . . .	1503	902	2464	2257	- 207
Endine . . . . .	739	495	1315	1254	- 61
Esmate . . . . .	186	141	330	292	- 38
Fino del Monte . . . . .	503	239	735	654	- 81
Fiorano al Serio . . . . .	583	398	677	1130	+ 453
Fiumenero . . . . .	182	126	336	262	- 74
Fonteno . . . . .	390	249	598	589	- 9
Gandellino . . . . .	982	631	1611	1432	- 179
Gandino . . . . .	2917	2146	4504	4218	- 286
Gazzaniga . . . . .	2353	1673	2793	4047	+ 1254
Gorno . . . . .	862	518	1255	1158	- 97
Gromo . . . . .	566	369	985	860	- 125
Lefte . . . . .	1583	1057	2233	2180	- 53
Lizzola . . . . .	428	350	679	568	- 111
Lovere . . . . .	1882	1414	3405	3344	- 61
Monasterolo del Castello . . . . .	494	314	760	706	- 54
Oltrepovo . . . . .	564	402	991	813	- 178
Oltressenda Alta . . . . .	225	107	375	288	- 87
Oltressenda Bassa . . . . .	675	416	857	1346	+ 489
Oneta . . . . .	601	343	1012	930	- 82
Onore . . . . .	364	245	560	551	- 9
Orezzo . . . . .	270	158	462	452	- 10
Parre . . . . .	720	546	1123	1437	+ 314
Peja . . . . .	1058	710	1476	1393	- 83
Pian Gajano . . . . .	528	304	870	779	- 91
Pianico . . . . .	391	217	564	501	- 63
Piario . . . . .	232	127	371	443	+ 72
Ponte di Nossa . . . . .	815	440	737	1749	+ 1012
Premolo . . . . .	514	340	685	697	+ 12
Ranzanico . . . . .	634	415	992	946	- 46
Riva di Solto . . . . .	320	260	613	585	- 28
Rogno . . . . .	559	397	1020	1009	- 11
Rovetta . . . . .	1149	740	1602	1527	- 75
Schilpario . . . . .	910	641	1724	1481	- 243
Sellere . . . . .	250	166	383	351	- 32
Solto . . . . .	609	447	962	902	- 60

(1) Veggasi la nota a pag. 71.

COMUNI	NUMERO complessivo dei nati e dei morti dal 1° gennaio 1882 al 9 febbraio 1901		POPOLAZIONE al 10 febbraio 1901		DIFFERENZE fra le due popolazioni (1)	COMUNI	NUMERO complessivo dei nati e dei morti dal 1° gennaio 1882 al 9 febbraio 1901		POPOLAZIONE al 10 febbraio 1901		DIFFERENZE fra le due popolazioni (1)
	Nati	Morti	calcolata coll'eccezione dei nati sui morti	censita (presente)			Nati	Morti	calcolata coll'eccezione dei nati sui morti	censita (presente)	

Segue Circondario di Clusone.

Songavazzo . . . . .	396	303	644	569	-	75
Sovere . . . . .	1422	900	2468	2125	-	343
Spinone . . . . .	262	179	455	395	-	60
Valgoglio . . . . .	393	205	692	581	-	111
Vertova . . . . .	2602	1765	3248	3597	+	349
Vilminore . . . . .	774	562	1263	1206	-	57
Zorzino . . . . .	171	101	327	278	-	49
<b>Totale . . . . .</b>	<b>46472</b>	<b>30962</b>	<b>70980</b>	<b>70394</b>	<b>-</b>	<b>586</b>

Segue Circondario di Treviglio.

Osio Sotto . . . . .	1722	1370	2945	2167	-	178
Pagazzano . . . . .	924	570	1443	1096	-	347
Palosco . . . . .	1703	1150	2410	2115	-	295
Pognano . . . . .	544	324	846	618	-	228
Pontirolo Nuovo . . . . .	1592	1030	2353	2172	-	181
Pumenengo . . . . .	1148	755	1909	1753	-	156
Romano di Lombardia . . . . .	4157	3082	5982	5673	-	309
Sabbio Bergamasco . . . . .	394	299	554	489	-	65
Spirano . . . . .	1784	1361	2498	2314	-	184
Torre Pallavicina . . . . .	1063	751	1884	1741	-	143
Treviglio . . . . .	11007	7785	16453	15138	-	1315
Urgnano . . . . .	2976	2371	4547	4033	-	514
Verdellino . . . . .	941	632	1402	1224	-	178
Verdello . . . . .	1690	1091	2725	2381	-	344
Zanica . . . . .	1750	1272	2592	2261	-	331
<b>Totale . . . . .</b>	<b>89126</b>	<b>62680</b>	<b>133739</b>	<b>119206</b>	<b>-</b>	<b>14533</b>

Circondario di Treviglio.

Antegnate . . . . .	1646	1191	2617	2238	-	379
Arcene . . . . .	1441	960	2337	1994	-	343
Arsago . . . . .	1007	629	1489	1329	-	160
Barbata . . . . .	488	311	629	735	+	106
Bariano . . . . .	1180	894	1723	1538	-	185
Boltiere . . . . .	960	742	1592	1407	-	185
Brignano Gera d'Adda . . . . .	2483	1775	3765	3476	-	289
Calcinato . . . . .	2293	1640	3072	2623	-	449
Calcio . . . . .	2669	1946	4063	3519	-	544
Calvenzano . . . . .	1380	955	2114	1860	-	254
Canonica d'Adda . . . . .	1512	984	2230	1871	-	359
Caravaggio . . . . .	6069	4563	9415	8786	-	629
Casirate d'Adda . . . . .	1164	786	1915	1709	-	206
Castel Rozzone . . . . .	755	581	994	942	-	52
Cavernago . . . . .	702	468	950	803	-	147
Ciserano . . . . .	1056	776	1681	1449	-	232
Cividate al Piano . . . . .	2032	1567	2708	2558	-	150
Cologno al Serio . . . . .	2680	1978	3776	3430	-	346
Comun Nuovo . . . . .	849	499	1368	1008	-	360
Cortenuova . . . . .	934	530	1388	1160	-	228
Covo . . . . .	1940	1365	3075	2665	-	410
Fara d'Adda . . . . .	2786	1769	3727	3547	-	180
Fara Olivana . . . . .	528	385	839	792	-	47
Fontanella . . . . .	2027	1499	3286	3189	-	97
Fornovo di S. Giovanni . . . . .	839	509	1400	1194	-	206
Ghisalba . . . . .	1406	986	2016	1704	-	312
Grassobbio . . . . .	630	479	877	801	-	76
Isso . . . . .	308	201	415	380	-	35
Levate . . . . .	1047	657	1665	1368	-	297
Lurano . . . . .	769	497	1367	1024	-	343
Mariano al Brembo . . . . .	541	319	891	758	-	133
Martinengo . . . . .	4252	3191	5988	5076	-	912
Misano di Gera d'Adda . . . . .	940	542	1500	1258	-	242
Morengo . . . . .	1062	537	1603	1221	-	382
Mornico al Serio . . . . .	1456	951	2187	1815	-	372
Mozzanica . . . . .	1149	747	1814	1703	-	111
Osio Sopra . . . . .	751	518	1320	1101	-	219

PROVINCIA DI BOLOGNA.

Circondario di Bologna.

Anzola dell' Emilia . . . . .	3021	1784	5313	4236	-	1077
Argelato . . . . .	3161	1722	5578	4339	-	1239
Baricella . . . . .	4020	2283	7119	5970	-	1149
Bazzano . . . . .	2366	1652	3795	3725	-	70
Bentivoglio . . . . .	2847	1515	5584	4351	-	1233
Bologna . . . . .	67666	70785	120155	152009	+	31854
Borgo Panigale . . . . .	3242	2177	5688	5361	-	327
Budrio . . . . .	10460	7803	19114	17148	-	1966
Calderara di Reno . . . . .	3074	1760	5518	4553	-	965
Casalecchio di Reno . . . . .	2011	1310	3478	3698	+	220
Castelfranco dell'Emilia . . . . .	9635	6982	15136	13500	-	1636
Castello d'Argile . . . . .	2663	1686	4493	3578	-	915
Castello di Serravalle . . . . .	2298	1455	3643	3318	-	325
Castel Maggiore . . . . .	3293	2029	5874	5073	-	801
Casenaso . . . . .	2803	1581	5416	4266	-	1150
Crespellano . . . . .	3821	2287	6495	5304	-	1191
Crevalcore . . . . .	7716	4744	13568	11380	-	2188
Galliera . . . . .	3226	1864	5485	4871	-	614
Granarolo dell'Emilia . . . . .	3059	1844	5763	4718	-	1045
Lojano . . . . .	3843	2476	6750	5666	-	1084
Malalbergo . . . . .	3611	2163	6615	5584	-	1031
Minerbio . . . . .	4584	2945	8939	7323	-	1616
Molinella . . . . .	7543	4878	14001	12041	-	1960
Monghidoro . . . . .	4121	2739	6698	5390	-	1308
Monterenzio . . . . .	2638	1580	4260	3730	-	530
Monte San Pietro . . . . .	2846	1623	4952	4404	-	548

(1) Veggasi la nota a pag. 71.

**Bologna—Brescia.**

COMUNI	NUMERO complessivo dei nati e dei morti dal 1° gennaio 1882 al 9 febbraio 1901		POPOLAZIONE al 10 febbraio 1901		DIFFERENZE fra le due popolazioni (1)	COMUNI	NUMERO complessivo dei nati e dei morti dal 1° gennaio 1882 al 9 febbraio 1901		POPOLAZIONE al 10 febbraio 1901		DIFFERENZE fra le due popolazioni (1)
	Nati	Morti	calcolata coll'ecceденza dei nati sui morti	censita (presente)			Nati	Morti	calcolata coll'ecceденza dei nati sui morti	censita (presente)	

*Segue Circondario di Bologna.*

Monteveglia . . . . .	2187	1362	3547	3231	-	316
Monzuno . . . . .	3618	2343	5870	5204	-	666
Ozzano dell'Emilia . . . . .	3381	2017	5480	5085	-	395
Pianoro . . . . .	5001	3209	7905	7646	-	259
Praduro e Sasso . . . . .	5884	3922	9959	8707	-	1252
Sala Bolognese . . . . .	2868	1584	4913	3873	-	1040
San Giorgio di Piano . . . . .	3091	1880	5546	4648	-	898
S. Giovanni in Persiceto . . . . .	11040	8131	17812	15893	-	1919
S. Lazzaro di Savena . . . . .	3637	2323	6707	5779	-	928
S. Pietro in Casale . . . . .	6171	4151	10608	8896	-	1712
Sant'Agata Bolognese . . . . .	3053	1787	5086	4063	-	1023
Savigno . . . . .	3280	2033	6087	5138	-	949
Zola Predosa . . . . .	3966	2574	6622	6010	-	612
Totale . . . . .	226745	172983	395572	389709	-	5863

*Circondario d'Imola.*

Casal Fiumanese . . . . .	2688	1746	4464	4105	-	359
Castel del Rio . . . . .	2118	1364	3666	3281	-	385
Castel Guelfo di Bologna . . . . .	2081	1401	3734	3113	-	621
Castel S. Pietro dell'Emilia . . . . .	8573	6194	14744	13474	-	1270
Dozza . . . . .	1930	1239	3291	2773	-	518
Fontana Elice . . . . .	1581	1102	2518	2534	+	16
Imola . . . . .	18637	18115	29865	33210	+	3345
Medicina . . . . .	8163	5489	14724	12535	-	2189
Mordano . . . . .	2017	1357	3846	3289	-	557
Tossignano . . . . .	1809	1343	2920	2929	+	9
Totale . . . . .	49597	39350	83772	81243	-	2529

*Circondario di Vergato.*

Bagni della Porretta . . . . .	2816	1760	4367	3635	-	732
Camugnano . . . . .	4331	2582	6309	5361	-	948
Castel d'Ajano . . . . .	2901	1680	5054	4080	-	974
Castel di Casio . . . . .	2800	1739	4256	3612	-	644
Castiglione dei Pepoli . . . . .	4541	2839	6469	5845	-	624
Gaggio Montano . . . . .	3341	2037	5548	4752	-	796
Granaglione . . . . .	3327	2240	5034	4175	-	859
Grizzana . . . . .	3337	2232	5395	5060	-	335
Lizzano del Belvedere . . . . .	3537	2010	4769	3865	-	904
Marzabotto . . . . .	3531	2076	5940	5209	-	731
Piano del Voglio . . . . .	3419	2263	5695	5137	-	558
Vergato . . . . .	3841	2511	6511	5684	-	827
Totale . . . . .	41722	25919	65347	56415	-	8932

**PROVINCIA DI BRESCIA,**

*Circondario di Breno.*

Anfurro . . . . .	210	129	320	308	-	12
Angolo . . . . .	620	366	1075	1008	-	67
Artogne . . . . .	1041	734	1929	1795	-	134
Berzo Demo . . . . .	680	571	1201	1135	-	66
Berzo Inferiore . . . . .	481	379	754	756	+	2
Bienno . . . . .	1429	1089	2233	2085	-	148
Borno . . . . .	1874	1333	3244	2976	-	268
Braone . . . . .	293	238	539	479	-	60
Breno . . . . .	1864	1360	3784	3084	-	700
Capo di Ponte . . . . .	1009	671	2246	1883	-	363
Cerveno . . . . .	443	303	820	704	-	116
Ceto . . . . .	586	374	1190	990	-	200
Cevo . . . . .	771	531	1445	1256	-	189
Cimbergo . . . . .	534	381	1026	943	-	83
Cividate Camuno . . . . .	666	493	1044	1051	+	7
Cortenedolo . . . . .	471	255	858	706	-	152
Corteno . . . . .	940	661	1862	1608	-	254
Darfo . . . . .	1707	1310	2541	2623	+	82
Edolo . . . . .	947	710	1988	1766	-	222
Erbanno . . . . .	589	394	1034	1049	+	15
Esine . . . . .	1259	855	2070	1780	-	290
Gianico . . . . .	501	375	944	887	-	57
Gorzona . . . . .	379	246	632	669	+	37
Grevo . . . . .	584	430	1125	1028	-	97
Incedine . . . . .	454	325	793	713	-	80
Losine . . . . .	609	406	1006	820	-	186
Loveno Grumello . . . . .	264	198	417	358	-	59
Lozio . . . . .	592	440	1075	1004	-	71
Malegno . . . . .	1105	572	1561	1194	-	367
Malonno . . . . .	1470	1181	2626	2428	-	198
Mazzunno . . . . .	208	168	400	399	-	1
Monno . . . . .	428	360	959	786	-	173
Mù . . . . .	417	371	959	846	-	113
Niardo . . . . .	645	444	1049	962	-	87
Ono San Pietro . . . . .	334	226	625	497	-	128
Ossimo . . . . .	730	484	1212	1099	-	113
Paisco . . . . .	328	256	682	604	-	78
Paspardo . . . . .	471	314	871	771	-	100
Piano Camuno . . . . .	1049	763	1859	1751	-	108
Pisogne . . . . .	2893	1765	5054	4465	-	589
Pontagna . . . . .	143	87	286	259	-	27
Ponte di Legno . . . . .	1012	751	1768	1602	-	166
Prestine . . . . .	526	317	862	816	-	46
Santicolo . . . . .	211	183	368	328	-	40
Saviore . . . . .	1186	708	1761	1357	-	404
Sellero . . . . .	536	445	962	843	-	119
Sonico . . . . .	767	601	1732	1441	-	291

(1) Veggasi la nota a pag. 71.

COMUNI	NUMERO complessivo dei nati e dei morti dal 1° gennaio 1882 al 9 febbraio 1901		POPOLAZIONE al 10 febbraio 1901		DIFFERENZE fra le due popolazioni (1)	COMUNI	NUMERO complessivo dei nati e dei morti dal 1° gennaio 1882 al 9 febbraio 1901		POPOLAZIONE al 10 febbraio 1901		DIFFERENZE fra le due popolazioni (1)
	Nati	Morti	calcolata coll'eccezione dei nati sui morti	censita (presente)			Nati	Morti	calcolata coll'eccezione dei nati sui morti	censita (presente)	

Segue Circondario di Breno.

Temù . . . . .	221	140	486	415	—	71
Terzano . . . . .	169	124	238	223	—	15
Vezza d'Oglio . . . . .	955	754	1899	1553	—	346
Villa d'Allegno . . . . .	194	139	376	357	—	19
Vione . . . . .	770	557	1524	1415	—	109
<b>Totale . . . . .</b>	<b>38565</b>	<b>27217</b>	<b>69314</b>	<b>61875</b>	<b>—</b>	<b>7439</b>

Segue Circondario di Brescia.

Dello . . . . .	977	544	1748	1447	—	301
Desenzano sul Lago . . . . .	2528	1890	4858	5190	+	332
Flero . . . . .	948	557	1462	1414	—	48
Frontignano . . . . .	343	197	589	554	—	35
Gardone Val Trompia . . . . .	1772	1230	2749	2739	—	10
Ghedi . . . . .	2306	1997	3739	4152	+	413
Gussago . . . . .	2360	2477	4388	5054	+	666
Inzino . . . . .	681	479	889	908	+	19
Irma . . . . .	211	125	357	339	—	18
Iseo . . . . .	1806	1294	3058	3060	+	2
Isorella . . . . .	1053	819	1729	1739	+	10
Lodrino . . . . .	394	283	836	735	—	101
Lograto . . . . .	946	621	1635	1471	—	164
Lonato . . . . .	4330	3348	7504	7175	—	329
Longhena . . . . .	348	208	664	545	—	119
Lumezzane Pieve . . . . .	1612	1140	2145	2098	—	47
Lumezzane S. Apollonio . . . . .	2006	1318	2953	2698	—	255
Maclodio . . . . .	445	279	684	699	+	15
Magno Sopra Inzino . . . . .	229	115	447	352	—	95
Mairano . . . . .	1194	640	2068	1806	—	262
Marcheno . . . . .	429	282	725	731	+	6
Marmentino . . . . .	496	351	883	751	—	132
Marone . . . . .	1006	696	1676	1603	—	73
Mazzano . . . . .	1099	779	1711	1725	+	14
Moniga . . . . .	480	385	833	726	—	107
Monticello Brusati . . . . .	848	465	1604	1456	—	148
Montichiari . . . . .	4649	3731	8184	7950	—	234
Montirone . . . . .	654	442	1063	1107	+	44
Nave . . . . .	2213	1356	3710	3220	—	490
Nuvolento . . . . .	773	530	1356	1261	—	95
Nuvolera . . . . .	1056	682	1652	1555	—	97
Ome . . . . .	937	660	1641	1606	—	35
Ospitaletto . . . . .	1756	1267	2717	2639	—	78
Padenghe . . . . .	838	655	1582	1294	—	288
Paderno Franciacorta . . . . .	575	347	1028	920	—	108
Peschiera Maraglio . . . . .	201	130	302	271	—	31
Pezzaze . . . . .	1105	674	1904	1662	—	242
Pezzone . . . . .	117	71	276	230	—	46
Pilzone . . . . .	306	210	487	452	—	35
Polaveno . . . . .	726	370	1369	1135	—	234
Poncarale . . . . .	1043	534	1829	1585	—	244
Pozzolengo . . . . .	1362	963	2001	2353	—	248
Provaglio d'Iseo . . . . .	1072	716	1757	1748	—	9
Provezze . . . . .	634	395	1134	986	—	148
Quinzanello . . . . .	811	400	1324	1149	—	175
Remedello Sopra . . . . .	943	747	1598	1769	+	171
Remedello Sotto . . . . .	463	319	813	896	+	83
Rezzato . . . . .	1453	1106	2492	2491	—	1
Rivoltella . . . . .	1133	714	2106	1990	—	116

Circondario di Brescia.

Aquafredda . . . . .	611	419	1115	1087	—	28
Azzano Mella . . . . .	807	453	1495	1288	—	207
Bagnolo Mella . . . . .	2565	1570	4456	4315	—	141
Barbariga . . . . .	849	551	1517	1406	—	111
Bedizzole . . . . .	2847	1968	4494	4370	—	124
Berlingo . . . . .	741	447	1266	1174	—	92
Borgosatollo . . . . .	1384	881	2423	2189	—	234
Botticino Mattina . . . . .	817	526	1230	1182	—	48
Botticino Sera . . . . .	1282	962	2130	2193	+	63
Bovegno . . . . .	1461	929	2604	2189	—	415
Bovezzo . . . . .	557	377	881	880	—	1
Brandico . . . . .	680	392	1064	873	—	191
Brescia . . . . .	35395	40189	55836	70614	+	14778
Brione . . . . .	315	211	617	525	—	92
Brozzo . . . . .	358	226	690	568	—	122
Caino . . . . .	520	358	1089	911	—	178
Cajonvico . . . . .	425	277	870	847	—	23
Calcinato . . . . .	2437	2110	3920	4208	+	288
Calvagese . . . . .	735	508	1238	1127	—	101
Calvisano . . . . .	2394	1761	4233	4310	+	77
Camignone . . . . .	452	249	863	708	—	155
Capriano del Colle . . . . .	1088	619	1829	1704	—	125
Carcina . . . . .	509	328	807	882	+	75
Carpnedolo . . . . .	3347	2898	5604	5662	+	58
Carzago . . . . .	516	366	883	752	—	131
Castegnato . . . . .	1335	914	1954	2097	+	143
Castel Mella . . . . .	791	443	1371	1237	—	134
Castenedolo . . . . .	2380	1818	4162	4119	—	43
Cellatica . . . . .	1369	934	2011	1860	—	151
Cilliverghe . . . . .	549	361	969	913	—	56
Cimmo . . . . .	556	319	937	789	—	148
Cizzago . . . . .	527	326	842	862	+	20
Collebeato . . . . .	830	515	1496	1333	—	163
Collo . . . . .	1718	1135	2948	2345	—	603
Comezzano . . . . .	658	434	956	992	+	36
Concesio . . . . .	1333	855	2056	2093	+	37
Corticelle Pieve . . . . .	687	343	1191	1089	—	102
Corzano . . . . .	1090	687	1672	1564	—	108
Cossirano . . . . .	664	392	1032	1020	—	12

(1) Veggasi la nota a pagina 71.

**Brescia.**

COMUNI	NUMERO complessivo dei nati e dei morti dal 1° gennaio 1882 al 9 febbraio 1901		POPOLAZIONE al 10 febbraio 1901		DIFFERENZE fra le due popolazioni (1)	COMUNI	NUMERO complessivo dei nati e dei morti dal 1° gennaio 1882 al 9 febbraio 1901		POPOLAZIONE al 10 febbraio 1901		DIFFERENZE fra le due popolazioni (1)
	Nati	Morti	calcolata coll'ecceденza dei nati sui morti	censita (presente)			Nati	Morti	calcolata coll'ecceденza dei nati sui morti	censita (presente)	

*Segue Circondario di Brescia.*

Rodengo . . . . .	748	505	1263	1194	-	69
Roncadelle . . . . .	891	596	1525	1445	-	80
Sajano . . . . .	482	337	890	864	-	26
Sale Marasino . . . . .	1319	877	2390	1967	-	363
Santa Eufemia della Fonte	1640	1211	2871	3020	+	149
San Vigilio . . . . .	859	518	1260	1153	-	107
San Zeno Naviglio . . . . .	669	384	1212	1069	-	143
Sarezzo . . . . .	1821	1213	2699	2920	+	221
Serle . . . . .	1392	860	2393	2004	-	389
Sermione . . . . .	487	336	915	985	+	70
Siviano . . . . .	625	408	1102	1019	-	83
Sulzano . . . . .	481	327	859	780	-	79
Torbole Casaglio . . . . .	985	524	1625	1428	-	197
Travagliato . . . . .	3136	2233	4831	4623	-	208
Trenzano . . . . .	1205	734	2171	1896	-	275
Vello . . . . .	122	112	270	259	-	11
Villa Cogozzo . . . . .	946	571	1489	1796	+	307
Virle Trepontii . . . . .	775	565	1286	1367	+	81
Visano . . . . .	763	488	1234	1261	+	27
Zone . . . . .	595	331	956	925	-	31
<b>Totale . . . . .</b>	<b>153217</b>	<b>121719</b>	<b>254781</b>	<b>261688</b>	<b>+</b>	<b>6907</b>

*Circondario di Chiari.*

Acqualunga . . . . .	524	282	944	726	-	218
Adro . . . . .	2171	1467	3308	3216	-	92
Barco . . . . .	295	175	502	439	-	63
Borgonato . . . . .	349	190	599	464	-	135
Borgo San Giacomo . . . . .	1756	1086	3014	2716	-	298
Bornato . . . . .	888	623	1405	1361	-	44
Calino . . . . .	471	319	848	751	-	97
Capriolo . . . . .	2039	1386	2854	2908	+	54
Castelcovati . . . . .	1082	798	1722	1617	-	105
Castrezzato . . . . .	1931	1343	2976	2946	-	30
Cazzago San Martino . . . . .	1333	889	2176	1974	-	202
Chiari . . . . .	6830	5647	11597	10810	-	787
Clusane sul Lago . . . . .	582	451	943	960	+	17
Coccaglio . . . . .	1949	1292	2960	2693	-	267
Cologne . . . . .	1543	1054	2414	2232	-	182
Colombaro . . . . .	521	314	827	800	-	27
Cremezzano . . . . .	306	187	546	523	-	23
Erbusco . . . . .	2576	1478	4149	3799	-	350
Farfengo . . . . .	530	361	794	728	-	66
Gerolanuova . . . . .	593	329	1005	838	-	167
Ludriano . . . . .	670	370	1004	982	-	22
Nigoline . . . . .	365	199	619	551	-	98
Oriano . . . . .	638	465	1046	1004	-	42
Orzinuovi . . . . .	4598	3086	7888	7488	-	400

*Segue Circondario di Chiari.*

Orzivecchi . . . . .	1215	833	2169	2060	-	109
Padernello . . . . .	723	435	1276	1139	-	137
Palazzolo sull'Oglio . . . . .	4586	3210	6367	7027	+	660
Paratico . . . . .	1033	617	1534	1346	-	188
Passirano . . . . .	1142	830	1800	1869	+	69
Pederagnaga . . . . .	715	455	1329	1133	-	196
Pompiano . . . . .	760	528	1297	1108	-	189
Pontoglio . . . . .	1671	1150	2463	2354	-	109
Roccafranca . . . . .	963	630	1662	1517	-	145
Rovato . . . . .	5699	4021	9401	8575	-	826
Rudiano . . . . .	1367	944	2169	2031	-	138
Scarpizzolo . . . . .	313	176	594	496	-	98
Timoline . . . . .	310	142	475	447	-	28
Torbiato . . . . .	448	259	752	677	-	75
Urago d'Oglio . . . . .	1525	1057	2340	2091	-	249
Villachiarra . . . . .	994	542	1661	1480	-	181
<b>Totale . . . . .</b>	<b>58004</b>	<b>39620</b>	<b>93459</b>	<b>87876</b>	<b>-</b>	<b>5583</b>

*Circondario di Salò.*

Agnosine . . . . .	741	536	1307	1164	-	143
Alone . . . . .	99	71	193	173	-	20
Anfo . . . . .	447	377	1134	772	-	362
Avenone . . . . .	277	136	422	404	-	18
Bagolino . . . . .	2426	1765	4601	4443	-	158
Barghe . . . . .	364	294	714	605	-	109
Bel Prato . . . . .	192	113	349	270	-	79
Bione . . . . .	799	593	1376	1206	-	170
Caccavero . . . . .	278	161	555	476	-	79
Casto . . . . .	274	220	588	477	-	61
Castrezzone . . . . .	199	117	332	275	-	57
Comero . . . . .	281	193	559	436	-	123
Degagna . . . . .	437	286	861	740	-	121
Gardone Riviera . . . . .	880	663	1640	1987	+	347
Gargnano . . . . .	2045	1597	4351	3748	-	603
Gavardo . . . . .	1746	1261	2883	3078	+	195
Goglione Sopra . . . . .	568	452	905	873	-	32
Goglione Sotto . . . . .	740	555	1230	1148	-	82
Hano . . . . .	522	341	933	877	-	56
Idro . . . . .	588	436	1057	967	-	90
Lavenone . . . . .	388	329	806	738	-	68
Levrance . . . . .	293	185	564	450	-	114
Limone San Giovanni . . . . .	362	222	683	674	-	9
Livemmo . . . . .	205	145	405	365	-	40
Maderno . . . . .	954	766	1881	1751	-	130
Manerba . . . . .	1069	743	1918	1676	-	242
Moscoline . . . . .	592	402	1062	900	-	162
Mura . . . . .	484	312	895	775	-	120

(1) Veggasi la nota a pagina 71.



Brescia—Cagliari.

COMUNI	NUMERO complessivo dei nati e dei morti dal 1° gennaio 1882 al 9 febbraio 1901		POPOLAZIONE al 10 febbraio 1901		DIFFERENZE fra le due popolazioni (1)	COMUNI	NUMERO complessivo dei nati e dei morti dal 1° gennaio 1882 al 9 febbraio 1901		POPOLAZIONE al 10 febbraio 1901		DIFFERENZE fra le due popolazioni (1)
	Nati	Morti	calcolata coll'ecceденza dei nati sui morti	censita (presente)			Nati	Morti	calcolata coll'ecceденza dei nati sui morti	censita (presente)	

Segue Circondario di Salò.

Navono . . . . .	166	145	455	389	-	66
Nozza . . . . .	403	303	720	605	-	115
Odolo . . . . .	660	448	1289	1052	-	237
Ono Degno . . . . .	477	343	898	806	-	92
Paitone . . . . .	473	301	772	723	-	49
Polpenazze . . . . .	853	640	1548	1355	-	193
Portese . . . . .	311	247	723	594	-	129
Prandaglio . . . . .	207	112	386	330	-	56
Preseglie . . . . .	704	570	1437	1309	-	128
Presegnò . . . . .	227	113	417	330	-	87
Provaglio Sopra . . . . .	249	166	479	428	-	51
Provaglio Sotto . . . . .	221	144	501	396	-	105
Puegnago . . . . .	476	334	917	767	-	150
Raffa . . . . .	197	112	382	362	-	20
Sabbio Chiese . . . . .	901	562	1597	1438	-	159
Salò . . . . .	2417	2475	4527	5098	+	571
San Felice di Scovolo . . . . .	593	417	1215	1056	-	159
Sojano del Lago . . . . .	297	214	528	494	-	34
Sopraponte . . . . .	549	389	901	924	+	23
Soprazocò . . . . .	555	317	896	842	-	54
Tignale . . . . .	791	587	1519	1575	+	56
Toscolano . . . . .	1459	1102	2945	2526	-	419
Tremosine . . . . .	1064	816	2368	2356	-	12
Treviso Bresciano . . . . .	325	253	682	583	-	99
Vallio . . . . .	471	279	772	854	+	82
Vestone . . . . .	777	589	1478	1440	-	38
Villanova sul Clisi . . . . .	525	405	839	1087	+	248
Vobarno . . . . .	2063	1496	2961	2938	-	23
Volciano . . . . .	941	568	1505	1795	+	290
Totale . . . . .	37604	27718	69811	65900	-	3911

Circondario di Verolanuova.

Alfanello . . . . .	1325	888	2474	2163	-	311
Bassano Bresciano . . . . .	781	461	1464	1169	-	295
Cadignano . . . . .	566	289	1143	920	-	223
Cignano . . . . .	627	392	1192	989	-	203
Cigole . . . . .	1005	595	1829	1602	-	227
Faverzano . . . . .	491	244	998	738	-	260
Fiesse . . . . .	1203	727	2194	1965	-	229
Gambara . . . . .	1911	1195	3411	3066	-	345
Gottolengo . . . . .	2061	1515	3277	3287	+	10
Leno . . . . .	3550	2269	5578	5499	-	79
Manerbio . . . . .	3362	2336	5906	5449	-	457
Milzanello . . . . .	346	152	629	535	-	94
Milzano . . . . .	1014	600	1884	1671	-	213
Offlaga . . . . .	916	530	1559	1443	-	116
Pavone del Mella . . . . .	1090	753	1892	1678	-	214

Segue Circondario di Verolanuova.

Ponteveco . . . . .	4237	3056	7890	6815	-	1075
Porzano . . . . .	521	282	782	812	+	30
Pralboino . . . . .	2025	1328	3524	3074	-	450
Quinzano d'Oglio . . . . .	3194	2432	5392	4744	-	558
San Gervasio Bresciano . . . . .	1127	791	2124	1807	-	317
Seniga . . . . .	1357	863	2759	2332	-	427
Verolanuova . . . . .	3388	2440	6015	5487	-	528
Verolavecchia . . . . .	2640	1612	4480	3843	-	637
Totale . . . . .	38737	25750	68306	61088	-	7218

PROVINCIA DI CAGLIARI.

Circondario di Cagliari.

Arixi . . . . .	178	187	319	235	-	84
Armungia . . . . .	753	599	1155	1210	+	55
Assemmini . . . . .	1582	1101	2801	2430	-	371
Ballao . . . . .	737	698	1037	1170	+	133
Barrali . . . . .	268	216	359	316	-	73
Barumini . . . . .	690	504	1286	1109	-	177
Burcei . . . . .	1053	588	1540	1443	-	97
Cagliari . . . . .	24377	19796	43179	53747	+	10568
Capoterra . . . . .	1300	935	1765	1866	+	101
Collinas . . . . .	567	428	1124	975	-	149
Decimomannu . . . . .	958	884	1460	1446	-	14
Decimoputzu . . . . .	927	729	1330	1253	-	77
Donigala Siurgus . . . . .	505	448	798	794	-	4
Donori . . . . .	630	454	954	760	-	194
Elmas . . . . .	625	549	820	814	-	6
Furtei . . . . .	648	592	997	1060	+	63
Gesico . . . . .	455	459	737	780	+	43
Gesturi . . . . .	901	880	1452	1434	-	18
Goni . . . . .	242	189	406	391	-	15
Guamaggiore . . . . .	376	309	632	509	-	123
Guasila . . . . .	1238	977	2152	1903	-	249
Las Plassas . . . . .	314	272	456	380	-	76
Lunamatrona . . . . .	718	467	1326	1117	-	209
Mandas . . . . .	1291	952	2346	2057	-	289
Maracalagonis . . . . .	1052	598	1544	1508	-	36
Monastir . . . . .	901	708	1444	1251	-	193
Monserato . . . . .	2166	1789	4140	5704	+	1564
Muravera . . . . .	1344	1033	3207	3078	-	129
Nuraminis . . . . .	554	473	1929	1943	+	14
Ortacesus . . . . .	921	884	551	524	-	27
Pabillonis . . . . .	461	370	1602	1435	-	167
Pauli Arborei . . . . .	2773	1516	1646	416	-	1230

(1) Veggasi la nota a pagina 71.

**Cagliari.**

COMUNI	NUMERO complessivo dei nati e dei morti dal 1° gennaio 1882 al 9 febbraio 1901		POPOLAZIONE al 10 febbraio 1901		DIFFERENZE fra le due popolazioni (1)	COMUNI	NUMERO complessivo dei nati e dei morti dal 1° gennaio 1882 al 9 febbraio 1901		POPOLAZIONE al 10 febbraio 1901		DIFFERENZE fra le due popolazioni (1)
	Nati	Morti	calcolata coll'ecedenza dei nati sui morti	censita (presente)			Nati	Morti	calcolata coll'ecedenza dei nati sui morti	censita (presente)	

*Segue Circondario di Cagliari.*

Pimentel. . . . .	420	341	663	552	-	111
Pirri. . . . .	1724	943	2809	2826	+	17
Pula. . . . .	1205	974	1878	1818	-	60
Quarto Sant'Elena. . . . .	4958	3214	8382	8459	+	77
Quartuccio. . . . .	1485	981	2413	2331	-	82
Samassi. . . . .	1491	1189	2719	2390	-	329
Samatzai. . . . .	795	646	1346	1161	-	185
San Basilio. . . . .	697	454	1384	1108	-	276
San Gavino Monreale. . . . .	1907	1444	3307	3143	-	164
Sanluri. . . . .	2416	2019	4489	4385	-	104
San Nicolò Gerrei. . . . .	787	595	1247	1200	-	47
San Pantaleo. . . . .	1230	858	2240	2086	-	154
San Pietro Pula. . . . .	276	219	452	347	-	105
Santo Sperato. . . . .	1254	952	2091	1856	-	235
Sant'Andrea Frius. . . . .	669	515	1126	916	-	210
San Vito. . . . .	2981	2045	4740	4258	-	482
Sardara. . . . .	1710	1236	3082	2822	-	260
Sarroch. . . . .	1022	782	1679	1352	-	327
Segariu. . . . .	483	452	620	638	+	18
Selargius. . . . .	2011	1401	3584	3370	-	214
Selegas. . . . .	623	502	1018	956	-	62
Senorbi. . . . .	943	738	1779	1622	-	157
Serdjana. . . . .	590	495	904	848	-	56
Serramanna. . . . .	2290	1675	3577	3680	+	103
Serrenti. . . . .	1606	1267	2424	2377	-	47
Sestu. . . . .	1633	1066	2314	2284	-	30
Settimo San Pietro. . . . .	987	826	1686	1729	+	43
Seurgus. . . . .	597	445	994	934	-	60
Sicci San Biagio. . . . .	611	471	1013	1018	+	5
Siddi. . . . .	485	369	725	630	-	95
Silius. . . . .	601	463	1040	955	-	85
Sinnai. . . . .	2173	1582	3653	4008	+	355
Sisini. . . . .	132	111	226	204	-	22
Soleminis. . . . .	273	262	385	366	-	19
Suelli. . . . .	428	414	759	657	-	102
Tulli. . . . .	732	593	1366	1299	-	67
Ussana. . . . .	741	628	1246	966	-	280
Ussaramanna. . . . .	349	326	619	580	-	39
Uta. . . . .	1283	964	1759	1668	-	91
Villamar. . . . .	1370	1132	2053	2053	.	.
Villanovaforru. . . . .	332	259	654	607	-	47
Villanovafranca. . . . .	686	495	1249	1183	-	66
Villaputzu. . . . .	2089	1601	3129	2763	-	366
Villasalto. . . . .	1363	949	2268	2153	-	115
Villasimius. . . . .	947	674	1256	1203	-	53
Villasor. . . . .	1668	1382	2799	2632	-	167
Villaspeciosa. . . . .	370	305	556	524	-	32
Totale. . . . .	106828	81938	178226	181975	+	3749

*Circondario di Iglesias.*

Arbus. . . . .	3452	2319	5993	6449	+	456
Calasetta. . . . .	973	479	1415	1457	+	42
Carloforte. . . . .	4477	2575	8161	7718	-	443
Domus de Maria. . . . .	579	504	773	873	+	100
Domusnovas. . . . .	2328	1904	2931	3153	+	222
Flumini Maggiore. . . . .	4916	3203	6504	10053	+	3549
Gonnesa. . . . .	1616	1288	2278	3752	+	1474
Gonnos Fanadiga. . . . .	2656	1958	4665	4264	-	401
Guspini. . . . .	4187	3072	7463	6797	-	666
Iglesias. . . . .	8760	7689	13165	21011	+	7846
Musei. . . . .	521	496	698	647	-	51
Narcao. . . . .	2068	1828	3174	3057	-	117
Palmas Suergiu. . . . .	1168	898	1747	1552	-	195
Portoscuso. . . . .	691	371	1106	1157	+	51
Santadi. . . . .	2633	2109	4292	4264	-	28
Sant'Antioco. . . . .	2622	1475	4550	3960	-	590
Serbariu. . . . .	1345	884	2196	1744	-	392
Siliqua. . . . .	1700	1501	2745	2305	-	440
Teulada. . . . .	2187	1466	3759	3334	-	425
Tratalias. . . . .	717	637	1028	912	-	116
Vallermosa. . . . .	968	896	1484	1245	-	239
Villacidro. . . . .	2923	2354	5953	5156	-	797
Villamassargia. . . . .	1557	1490	2157	2169	+	12
Villaricos Masainas. . . . .	2228	1873	3099	2973	-	126
Totale. . . . .	57172	43269	91276	100002	+	8726

*Circondario di Lanusei.*

Aritzo. . . . .	1203	907	2231	1931	-	300
Arzana. . . . .	1229	813	2216	2083	-	133
Atzara. . . . .	790	835	1561	1455	-	106
Austis. . . . .	478	410	802	754	-	48
Bari Sardo. . . . .	1140	1019	1603	1658	+	55
Baunei. . . . .	1528	1102	2871	2657	-	214
Belvi. . . . .	517	494	743	791	+	48
Desulo. . . . .	1769	1150	2671	2534	-	137
Escalaplano. . . . .	1230	872	1968	1822	-	146
Escolca. . . . .	306	256	639	589	-	50
Esterzili. . . . .	547	373	926	1108	+	182
Gadoni. . . . .	462	328	867	953	+	86
Gairo Nuoro. . . . .	1334	918	1924	1926	+	2
Genoni. . . . .	631	533	1367	1187	-	180
Gergei. . . . .	987	923	1922	1647	-	275
Girasole. . . . .	165	172	199	207	+	8
Ilbono. . . . .	1401	1025	2328	2271	-	57
Isili. . . . .	1247	1118	2485	2400	-	85
Jerzu. . . . .	2361	1414	3329	3480	+	151
Laconi. . . . .	1254	1017	2209	2164	-	45

(1) Veggasi la nota a pagina 71.

COMUNI	NUMERO complessivo dei nati e dei morti dal 1° gennaio 1882 al 9 febbraio 1901		POPOLAZIONE al 10 febbraio 1901		DIFFERENZE fra le due popolazioni (1)	COMUNI	NUMERO complessivo dei nati e dei morti dal 1° gennaio 1882 al 9 febbraio 1901		POPOLAZIONE al 10 febbraio 1901		DIFFERENZE fra le due popolazioni (1)
	Nati	Morti	calcolata coll'ecceденza dei nati sui morti	censita (presente)			Nati	Morti	calcolata coll'ecceденza dei nati sui morti	censita (presente)	

Segue Circondario di Lanusei.

Lanusei . . . . .	2102	1524	3267	3295	+	28
Loceri . . . . .	788	607	1229	1220	-	9
Lotzorai . . . . .	541	548	631	628	-	3
Meana Sardo . . . . .	1244	938	2113	2119	+	6
Nuragus . . . . .	541	544	1185	1050	-	135
Nurallao . . . . .	631	581	983	931	-	52
Nurri . . . . .	1619	1209	2851	2590	-	261
Orroli . . . . .	1349	1000	2479	2190	-	289
Ortueri . . . . .	1192	944	2016	1911	-	105
Osini . . . . .	793	472	1253	1114	-	139
Perdasdefogu . . . . .	677	478	947	936	-	11
Sadali . . . . .	541	439	814	829	+	15
Serri . . . . .	358	262	663	641	-	22
Seui . . . . .	1903	1304	2629	2593	-	36
Seulo . . . . .	580	294	1031	1060	+	29
Sorgono . . . . .	1053	847	1751	1725	-	26
Talana . . . . .	354	253	690	610	-	80
Tertenia . . . . .	1382	912	1916	1981	+	65
Teti . . . . .	354	257	565	543	-	22
Tiana . . . . .	477	386	705	714	+	9
Tonara . . . . .	1709	1262	2770	2668	-	102
Tortoli . . . . .	1476	1270	2132	2201	+	69
Triei . . . . .	407	268	582	599	+	17
Ulassai . . . . .	1299	887	2052	2000	-	52
Ursulei . . . . .	542	349	896	593	-	243
Ussassai . . . . .	491	321	816	780	-	36
Villagrande Strisaili . . . . .	1017	659	1747	1654	-	93
Villanova Tulo . . . . .	688	474	971	1092	+	121
Totale . . . . .	46637	34968	76485	73884	-	2601

Segue Circondario di Oristano.

Boroneddu . . . . .	128	99	229	210	-	19
Borore . . . . .	1267	1035	2267	2005	-	352
Bortigali . . . . .	1807	1327	3452	3014	-	438
Bosa . . . . .	5407	4777	7326	6846	-	480
Busachi . . . . .	1183	941	2436	2440	+	4
Cabras . . . . .	2443	2112	4449	4165	-	284
Cuglieri . . . . .	2483	1829	5071	4918	-	153
Curcuris . . . . .	255	222	411	313	-	98
Domus Novas Canales . . . . .	88	93	133	116	-	17
Donigala Fenughedu . . . . .	298	269	489	470	-	19
Dualchi . . . . .	423	353	764	730	-	34
Escovedu . . . . .	145	95	284	229	-	55
Figu . . . . .	116	80	196	181	-	15
Flussio . . . . .	514	386	809	717	-	92
Fordongianus . . . . .	866	759	1361	1262	-	99
Genuri . . . . .	294	271	444	383	-	61
Ghilarza . . . . .	1646	1182	3109	2855	-	254
Gonnoscodina . . . . .	369	285	602	511	-	91
Gonnosnò . . . . .	434	311	749	600	-	149
Gonnostramatza . . . . .	690	552	1069	965	-	104
Macomer . . . . .	2115	1397	3375	3454	+	109
Magomadas . . . . .	486	360	797	818	+	21
Marrubiu . . . . .	1104	843	1524	1314	-	210
Massama . . . . .	248	166	469	437	-	32
Masullas . . . . .	713	676	1028	926	-	102
Milis . . . . .	844	811	1760	1488	-	272
Modolo . . . . .	297	239	489	456	-	33
Mogorella . . . . .	347	276	593	531	-	62
Mogoro . . . . .	1808	1290	2922	2763	-	159
Montresta . . . . .	793	490	1147	942	-	205
Morgongiori . . . . .	693	482	1247	1148	-	99
Narbolla . . . . .	875	670	1514	1298	-	216
Neoneli . . . . .	650	615	993	966	-	27
Noragugume . . . . .	304	305	539	590	+	51
Norbello . . . . .	540	401	972	756	-	216
Nughedu Santa Vittoria . . . . .	481	329	670	709	+	39
Nurachi . . . . .	598	466	916	919	+	3
Nuraxinieddu . . . . .	165	145	331	289	-	42
Nureci . . . . .	326	232	548	539	-	9
Ollastra Simaxis . . . . .	610	563	893	726	-	167
Ollastra Usellus . . . . .	233	179	431	392	-	39
Oristano . . . . .	3419	3326	7124	7199	+	75
Palmas Arborea . . . . .	320	285	518	432	-	86
Pau . . . . .	341	239	556	517	-	39
Paulilatino . . . . .	1841	1655	3580	3079	-	501
Pompu . . . . .	139	123	216	168	-	48
Riola . . . . .	1001	821	1304	1417	+	113
Ruinas . . . . .	748	486	1273	1090	-	183
Sagama . . . . .	296	253	511	462	-	49

Circondario di Oristano.

Abbassanta . . . . .	916	801	1649	1427	-	222
Aidomaggiore . . . . .	576	518	1088	999	-	89
Ales . . . . .	650	597	1191	1250	+	59
Allai . . . . .	565	473	783	655	-	128
Ardauli . . . . .	912	691	1459	1324	-	135
Assolo . . . . .	451	380	788	548	-	240
Asuni . . . . .	465	406	599	589	-	10
Bannari d'Usellus . . . . .	351	313	618	545	-	73
Baradili . . . . .	96	79	138	117	-	21
Baratili San Pietro . . . . .	548	421	753	698	-	55
Baressa . . . . .	511	364	894	744	-	150
Bauladu . . . . .	475	442	872	692	-	180
Bidonf . . . . .	213	167	432	356	-	76
Birori . . . . .	263	256	433	386	-	47
Bonarcado . . . . .	1023	919	1499	1337	-	162

(1) Veggasi la nota a pagina 71.

**Cagliari—Caltanissetta.**

COMUNI	NUMERO complessivo dei nati e dei morti dal 1° gennaio 1882 al 9 febbraio 1901		POPOLAZIONE al 10 febbraio 1901		DIFFERENZE fra le due popolazioni (1)	COMUNI	NUMERO complessivo dei nati e dei morti dal 1° gennaio 1882 al 9 febbraio 1901		POPOLAZIONE al 10 febbraio 1901		DIFFERENZE fra le due popolazioni (1)
	Nati	Morti	calcolata coll'ecedenza dei nati sui morti	censita (presente)			Nati	Morti	calcolata coll'ecedenza dei nati sui morti	censita (presente)	

*Segue Circondario di Oristano.*

Samugheo . . . . .	1555	1079	2757	2562	-	195
San Nicolò d'Arcidano . . .	937	715	1479	1007	-	472
Santa Giusta . . . . .	885	773	1323	1204	-	119
Sant'Antonio Ruinas. . . . .	448	388	683	653	-	30
Santu Lussurgiu . . . . .	2468	1944	5455	4978	-	477
San Vero Congius . . . . .	55	54	124	98	-	26
San Vero Milis . . . . .	1293	1145	2159	1918	-	241
Scano Montiferro . . . . .	1464	999	2719	2686	-	33
Sedilo . . . . .	1554	1333	3012	2754	-	258
Seneghe . . . . .	1108	1009	2384	2287	-	97
Senis . . . . .	406	409	714	744	+	30
Sennariolo . . . . .	369	283	468	496	+	28
Setzu . . . . .	163	122	287	235	-	52
Siamaggiore . . . . .	351	345	641	553	-	88
Siamanna . . . . .	414	390	665	506	-	159
Siapiccia . . . . .	283	257	454	339	-	115
Sili . . . . .	395	344	722	635	-	87
Simala . . . . .	405	285	662	581	-	81
Simaxis . . . . .	422	381	724	717	-	7
Sindia . . . . .	1762	1288	2280	2132	-	98
Sini . . . . .	410	340	713	668	-	45
Siris . . . . .	148	113	227	185	-	42
Soddi . . . . .	192	151	291	230	-	61
Solanas . . . . .	175	149	311	299	-	12
Solorussa . . . . .	971	1048	1833	1637	-	196
Sorradile . . . . .	558	461	1077	955	-	122
Suni . . . . .	1132	849	1602	1622	+	20
Tadasuni . . . . .	225	248	358	364	+	6
Terralba . . . . .	3371	2585	5250	3839	-	1411
Tinnura . . . . .	168	143	277	286	+	9
Tramatza . . . . .	533	480	898	759	-	139
Tresnuraghes . . . . .	1191	900	2063	2041	-	22
Turri . . . . .	316	214	599	487	-	112
Ulà Tirso . . . . .	564	422	984	888	-	96
Uras . . . . .	1485	1251	2387	1903	-	484
Usellus . . . . .	516	420	836	761	-	75
Villanova Truscheddu . . .	373	286	522	468	-	54
Villa Urbana . . . . .	790	736	1213	999	-	214
Zeddiani . . . . .	478	419	750	723	-	27
Zeppara . . . . .	153	142	243	279	+	36
Zerfaliu . . . . .	448	372	618	557	-	61
Zuri . . . . .	150	106	244	200	-	44
<b>Totale . . . . .</b>	<b>82330</b>	<b>67306</b>	<b>140134</b>	<b>127687</b>	<b>-</b>	<b>12447</b>

(1) Veggasi la nota a pagina 71.

**PROVINCIA DI GALTANISSETTA.**

**Circondario di Caltanissetta.**

Acquaviva Platani . . . . .	2012	1442	2781	2593	-	188
Caltanissetta . . . . .	24224	18297	36407	43303	+	6896
Campofranco . . . . .	2720	1811	3502	3246	-	256
Delia . . . . .	3750	2661	4969	4680	-	289
Marianopoli . . . . .	3012	2072	5034	2638	-	2396
Montedoro . . . . .	4075	2739	4734	4308	-	426
Mussomeli . . . . .	7708	5790	11688	11202	-	486
Resuttano . . . . .	4672	3222	5967	4838	-	1129
San Cataldo . . . . .	16373	12026	19904	17941	-	1963
Santa Caterina Villarmosa.	7168	5330	9007	8057	-	950
Serradifalco . . . . .	7867	5902	9765	10346	+	581
Sommatino . . . . .	5556	3579	7352	7520	+	168
Sutera . . . . .	4522	3129	5817	5685	-	132
Vallelunga Pratameno . . .	5240	3579	7766	5469	-	2297
Villalba . . . . .	3210	2414	4933	3362	-	1571
<b>Totale . . . . .</b>	<b>102109</b>	<b>73993</b>	<b>139626</b>	<b>135188</b>	<b>-</b>	<b>4438</b>

**Circondario di Piazza Armerina.**

Aidone . . . . .	5672	4378	8886	8548	-	338
Barranca . . . . .	7778	5665	11204	10878	-	326
Calascibetta . . . . .	6005	4169	8703	9022	+	319
Castrogiovanni . . . . .	15888	11407	23462	25826	+	2364
Piazza Armerina . . . . .	15403	11742	23252	24379	+	1127
Pietraperzia . . . . .	9490	7470	13304	12826	-	478
Valguarnera Caropepe . . .	10727	7588	14624	13985	-	639
Villarosa . . . . .	10676	7152	13176	12289	-	887
<b>Totale . . . . .</b>	<b>81639</b>	<b>59571</b>	<b>116611</b>	<b>117753</b>	<b>+</b>	<b>1142</b>

**Circondario di Terranova di Sicilia.**

Butera . . . . .	5268	4185	6960	6934	-	26
Mazzerano . . . . .	10699	8046	15866	16355	+	489
Niscemi . . . . .	11900	8333	15716	14689	-	1027
Riesi . . . . .	11200	7639	15475	14944	-	531
Terranova di Sicilia . . . .	16672	11432	22413	22114	-	299
<b>Totale . . . . .</b>	<b>55739</b>	<b>39635</b>	<b>76430</b>	<b>75036</b>	<b>-</b>	<b>1394</b>

**Campobasso.**

COMUNI	NUMERO complessivo dei nati e dei morti dal 1° gennaio 1882 al 9 febbraio 1901		POPOLAZIONE al 10 febbraio 1901		DIFFERENZE fra le due popolazioni (1)	COMUNI	NUMERO complessivo dei nati e dei morti dal 1° gennaio 1882 al 9 febbraio 1901		POPOLAZIONE al 10 febbraio 1901		DIFFERENZE fra le due popolazioni (1)
	Nati	Morti	calcolata coll'eccedenza dei nati sui morti	censita (presente)			Nati	Morti	calcolata coll'eccedenza dei nati sui morti	censita (presente)	

PROVINCIA DI CAMPOBASSO (MOLISE).

Circondario di Campobasso.

Bagnoli del Trigno . . . . .	2978	2147	4679	4284	-	395
Baranello . . . . .	2707	1689	4917	3954	-	963
Busso . . . . .	1545	1186	2361	2251	-	110
Campobasso . . . . .	11045	7952	17917	15030	-	2887
Campodipietra . . . . .	1567	1109	2469	1994	-	475
Campolieto . . . . .	1635	1126	2756	1991	-	765
Casalciprano . . . . .	1204	976	2043	1730	-	313
Castellino del Biferno . . . . .	1476	1147	2186	1844	-	342
Castropignano . . . . .	2196	1779	3076	2745	-	331
Cercepiccola . . . . .	996	891	1792	1499	-	293
Colle d'Anchise . . . . .	1444	966	2408	1712	-	696
Ferrazzano . . . . .	1947	1516	3806	2706	-	1100
Fossalto . . . . .	2358	1656	3385	2857	-	528
Gaibatesa . . . . .	2450	1895	3564	3080	-	484
Gildone . . . . .	1923	1504	3191	2736	-	455
Jelsi . . . . .	2299	1568	3909	3305	-	604
Limosano . . . . .	1849	1524	2982	2516	-	466
Macchia Valfortore . . . . .	1425	1128	2193	1678	-	515
Matrice . . . . .	1450	973	2343	1796	-	547
Mirabello Sannitico . . . . .	2081	1608	3334	2550	-	784
Molise . . . . .	448	408	707	575	-	132
Monacilioni . . . . .	1846	1559	2803	2312	-	491
Montagano . . . . .	2606	1985	4433	3467	-	966
Oratino . . . . .	1475	1164	2454	2060	-	394
Petrella Tifernina . . . . .	1963	1645	3118	2839	-	279
Pietracatella . . . . .	2492	2241	3699	3278	-	421
Pietracupa . . . . .	766	656	1248	1182	-	66
Riccìa . . . . .	6886	4742	10379	8187	-	2192
Ripa Limosano . . . . .	2401	2092	4044	2808	-	1236
Salcito . . . . .	1842	1458	3057	2563	-	494
San Biase . . . . .	822	773	1099	991	-	108
San Giovanni in Galdo . . . . .	1557	1165	2268	1935	-	333
San Giuliano del Sannio . . . . .	1423	1177	2862	2096	-	766
Sant'Angelo Limosano . . . . .	855	808	1524	1213	-	311
Sant'Elia a Pianisi . . . . .	3708	2679	5975	4816	-	1159
Sepino . . . . .	3459	2527	6018	5278	-	740
Spinete . . . . .	1250	983	2134	1714	-	420
Torella del Sannio . . . . .	1494	1176	1958	1809	-	149
Toro . . . . .	2121	1705	2751	2356	-	395
Trivento . . . . .	3600	2657	5590	4849	-	741
Tufara . . . . .	1601	1338	2237	2024	-	213
Vinchiaturò . . . . .	2930	1995	5774	4120	-	1654
Totale . . . . .	94120	71273	151443	124730	-	26713

Circondario d'Isernia.

Acquaviva d'Isernia . . . . .	401	304	730	696	-	34
Agnone . . . . .	7411	5547	12551	9793	-	2758
Belmonte del Sannio . . . . .	932	793	1834	1279	-	555
Bojano . . . . .	4709	3301	7116	6337	-	779
Caccavone . . . . .	1627	1239	2728	2367	-	361
Campochiaro . . . . .	1197	911	2048	1918	-	130
Cantalupo del Sannio . . . . .	1811	1272	3184	3143	-	41
Capracotta . . . . .	2993	2037	3811	3192	-	619
Carovilli . . . . .	2062	1461	3500	2947	-	553
Carpinone . . . . .	2318	2041	3211	2909	-	302
Castel del Giudice . . . . .	949	839	1432	1242	-	190
Castellone al Volturno . . . . .	580	437	975	867	-	108
Castelpetroso . . . . .	2220	1705	2960	2961	+	1
Castelpizzuto . . . . .	420	269	633	545	-	88
Castel Verrino . . . . .	380	320	737	589	-	148
Cerro al Volturno . . . . .	1713	1309	2452	2235	-	217
Chiauci . . . . .	706	636	1254	987	-	267
Civitanova del Sannio . . . . .	1941	1595	3373	2633	-	740
Colli al Volturno . . . . .	1107	710	1946	1396	-	550
Duronia . . . . .	1591	1208	2820	2068	-	552
Filignano . . . . .	1886	1311	3129	2362	-	767
Forli del Sannio . . . . .	1440	1228	2551	2193	-	358
Fornelli . . . . .	1613	1356	2222	1657	-	565
Frosolone . . . . .	3740	2750	6708	5362	-	1346
Guardiaregia . . . . .	1379	929	2564	2214	-	350
Isernia . . . . .	7149	5581	10583	9322	-	1261
Longano . . . . .	970	650	1343	1404	+	61
Macchia d'Isernia . . . . .	649	495	896	796	-	100
Macchiagodena . . . . .	2280	1744	4069	3608	-	461
Miranda . . . . .	1149	1138	1851	1688	-	163
Montaquila . . . . .	1255	830	1836	1729	-	107
Montenero Val Cocchiara . . . . .	1260	902	1729	1689	-	40
Monteroduni . . . . .	1782	1362	3156	2446	-	710
Pesche . . . . .	852	875	1318	1175	-	143
Pescolanciano . . . . .	1186	763	2080	1865	-	215
Pescopennataro . . . . .	743	521	1387	1078	-	309
Pettoranello di Molise . . . . .	634	550	1002	980	-	22
Pietrabbondante . . . . .	2024	1388	4023	2576	-	1447
Pizzone . . . . .	998	719	1603	1399	-	204
Pozzilli . . . . .	2038	1311	3145	2508	-	637
Rionero Sannitico . . . . .	1714	1247	2630	2376	-	254
Roccamandolfi . . . . .	1745	1379	2606	2297	-	309
Roccasecura . . . . .	1207	941	2035	1609	-	426
Rocchetta al Volturno . . . . .	1276	889	2027	1602	-	425
San Massimo . . . . .	1002	775	1547	1345	-	202
San Pietro Avellana . . . . .	1594	1190	2711	2265	-	446
San Polo Matese . . . . .	610	518	1079	903	-	176
Sant'Agapito . . . . .	914	643	1406	1258	-	148
Sant'Angelo del Pesco . . . . .	771	700	1393	1093	-	300

(1) Veggasi la nota a pagina 71.

**Campobasso—Caserta.**

COMUNI	NUMERO complessivo dei nati e dei morti dal 1° gennaio 1882 al 9 febbraio 1901		POPOLAZIONE al 10 febbraio 1901		DIFFERENZE fra le due popolazioni (1)	COMUNI	NUMERO complessivo dei nati e dei morti dal 1° gennaio 1882 al 9 febbraio 1901		POPOLAZIONE al 10 febbraio 1901		DIFFERENZE fra le due popolazioni (1)
	Nati	Morti	calcolata coll'ecceденza dei nati sui morti	censita (pre-sente)			Nati	Morti	calcolata coll'ecceденza dei nati sui morti	censita (pre-sente)	

*Segue Circondario d'Isernia.*

Sant'Angelo in Grotte . . .	1186	859	2142	1767	—	375
Sant'Elena Sannita . . . .	1057	830	1766	1599	—	167
San Vincenzo a Voltarno . .	490	397	872	623	—	249
Scapoli . . . . .	950	627	1477	1324	—	153
Sessano . . . . .	1319	1043	2179	1926	—	253
Sesto Campano . . . . .	1389	907	2386	1855	—	531
Vastogirardi . . . . .	1759	1174	2718	2336	—	382
Venafro . . . . .	3847	2787	5764	4734	—	1030
Totale . . . . .	94925	71243	153028	129067	—	23961

**Circondario di Larino.**

Acquaviva Collecroce . . .	1907	1438	2311	2179	—	132
Bonefro . . . . .	3794	2863	5744	5052	—	692
Campomarino . . . . .	1428	1266	1863	1784	—	79
Casacalenda . . . . .	5731	4419	8164	6975	—	1189
Castelbottaccio . . . . .	1358	967	2258	1825	—	433
Castelmauro . . . . .	4346	3564	5151	5001	—	150
Civita Campomariano . . . .	2068 <sup>2</sup>	1944	2826	2471	—	355
Colletorto . . . . .	2836	2151	4307	3869	—	438
Guardiafiera . . . . .	1774	1654	2026	2124	+	98
Guglionesi . . . . .	5529	4579	7070	7264	+	194
Larino . . . . .	5064	4233	7703	7063	—	640
Lucito . . . . .	2018	1606	3063	2617	—	446
Lupara . . . . .	1381	1065	2336	1975	—	361
Montecilfone . . . . .	2793	2286	3404	3080	—	324
Montefalcone del Sannio . .	2826	2466	3776	3361	—	415
Montelongo . . . . .	1075	739	1563	1527	—	36
Montenero di Bisaccia . . . .	4840	3930	5682	5398	—	284
Montorio dei Frentani . . . .	2060	1570	3085	2705	—	380
Morrone del Sannio . . . . .	2528	1973	4080	3453	—	627
Palata . . . . .	2838	2519	3516	3304	—	212
Portocannone . . . . .	1766	1349	2446	2147	—	299
Providenti . . . . .	556	476	912	715	—	197
Ripabottoni . . . . .	3054	2484	5500	4058	—	1442
Ripalta sul Trigno . . . . .	2136	1804	2714	2451	—	263
Roccapivara . . . . .	1275	1215	1828	1669	—	159
Rotello . . . . .	1699	1557	2419	2279	—	140
San Felice Slav. . . . .	2127	1739	2745	2590	—	155
S. Giacomo degli Schiavoni . .	892	736	1130	1052	—	78
San Giuliano di Puglia . . . .	1432	1112	1982	1842	—	140
San Martino in Pensilis . . . .	4314	3394	5284	4861	—	423
Santa Croce di Magliano . . . .	3990	3362	5429	4852	—	577
Tavenna . . . . .	2058	1737	2613	2320	—	293
Termoli . . . . .	3942	2865	5361	5117	—	244
Ururi . . . . .	3614	2951	4239	3794	—	445
Totale . . . . .	91049	74011	124530	112774	—	11756

**PROVINCIA DI CASERTA (TERRA DI LAVORO).**

**Circondario di Caserta.**

Arienzo . . . . .	2751	2008	4397	3776	—	621
Aversa . . . . .	13858	12861	22470	23477	+	1007
Baja e Latina . . . . .	1327	893	2306	1982	—	324
Bellona . . . . .	2468	1667	3481	3027	—	454
Cajanello . . . . .	739	596	1248	1159	—	89
Calvi Risorta . . . . .	2322	1721	3543	3308	—	235
Camigliano . . . . .	1081	815	1929	1577	—	352
Cancello ed Arnone . . . . .	1161	695	1740	1708	—	32
Capodrise . . . . .	2501	2125	3924	3205	—	119
Capua . . . . .	8832	6757	15698	14285	—	1413
Carinara . . . . .	1176	786	1817	1772	—	45
Casagiove . . . . .	3893	2873	5725	5604	—	121
Casal di Principe . . . . .	3390	1937	5328	5338	+	10
Casaluce . . . . .	1884	1297	2838	2973	+	135
Casapulla . . . . .	2139	1613	3468	2983	—	485
Caserta . . . . .	23088	16874	36764	32709	—	4055
Castel di Sasso . . . . .	838	657	1535	1382	—	153
Castel Morrone . . . . .	1913	1347	3331	3003	—	328
Castel Volturno . . . . .	560	447	850	996	+	146
Cervino . . . . .	2516	1892	3848	3108	—	740
Cesa . . . . .	1616	1104	2589	2285	—	304
Curti . . . . .	2118	1505	3322	3146	—	176
Formicola . . . . .	1551	1156	2803	2306	—	497
Frignano Maggiore . . . . .	2615	1781	3907	3765	—	142
Frignano Piccolo . . . . .	2148	1483	3147	2881	—	266
Galluccio . . . . .	2327	1266	4241	3721	—	520
Giano Vetusto . . . . .	662	418	1184	986	—	198
Grazzanise . . . . .	2850	1771	4991	4607	—	384
Gricignano di Aversa . . . . .	1083	700	1752	1768	+	16
Liberi di Formicola . . . . .	894	749	1725	1591	—	134
Lusciano e Ducenta . . . . .	3756	2379	5591	5169	—	422
Macerata di Marcanise . . . . .	2986	2285	4615	4329	—	286
Maddaloni . . . . .	15493	11667	23096	20682	—	2414
Marcanise . . . . .	9441	7064	13489	12785	—	704
Mignano . . . . .	1887	1262	3172	2890	—	282
Orta di Atella . . . . .	2431	1706	3529	3371	—	158
Parate . . . . .	1588	1193	2520	2575	+	55
Pastorano . . . . .	1336	900	2021	1756	—	265
Pietramelara . . . . .	2372	1833	3671	3323	—	348
Pietravairano . . . . .	2132	1700	3713	2802	—	911
Pignataro Maggiore . . . . .	2890	2135	4802	4068	—	734
Porticatone . . . . .	952	700	1644	1534	—	110
Portico di Caserta . . . . .	1785	1241	2756	2589	—	167
Presenzano . . . . .	953	691	1386	1341	—	45
Recalca . . . . .	1642	1334	2460	2306	—	154
Riardo . . . . .	1303	937	1786	1647	—	139
Rocca d'Evandro . . . . .	2339	1349	3984	3450	—	534

(1) Veggasi la nota a pagina 71.

COMUNI	NUMERO complessivo dei nati e dei morti dal 1° gennaio 1882] al 9 febbraio 1901		POPOLAZIONE al 10 febbraio 1901		DIFFERENZE fra le due popolazioni (1)	COMUNI	NUMERO complessivo dei nati e dei morti dal 1° gennaio 1882] al 9 febbraio 1901		POPOLAZIONE al 10 febbraio 1901		DIFFERENZE fra le due popolazioni (1)
	Nati	Morti	calcolata coll'ecce-edenza dei nati sui morti	censita (pre-sente)			Nati	Morti	calcolata coll'ecce-edenza dei nati sui morti	censita (pre-sente)	

Segue Circondario di Caserta.

Roccaromana . . . . .	965	741	1888	1617	- 271
Rocchetta e Croce . . . . .	473	402	899	749	- 150
San Cipriano a' Aversa . . . . .	3445	2063	5432	5277	- 155
San Felice a Cancellò . . . . .	6027	4522	8804	8040	- 764
San Leucio . . . . .	510	340	904	833	- 71
San Marcellino . . . . .	1064	667	1572	1616	+ 44
San Marco Evangelista . . . . .	1189	955	1711	1607	- 104
San Nicola la Strada . . . . .	2932	2321	4476	4391	- 85
San Pietro Infine . . . . .	1067	781	1666	1453	- 213
San Prisco . . . . .	8087	2325	4767	4355	- 412
Santa Maria Capua Vetere . . . . .	12381	9377	22993	21825	- 1168
Santa Maria a Vico . . . . .	4383	3425	6821	6511	- 310
San Tammaro . . . . .	1802	1102	1860	1819	- 41
Sparanise . . . . .	3024	2329	4443	4080	- 363
Succivo . . . . .	1704	1103	2789	2464	- 325
Teano . . . . .	9996	8055	14663	13326	- 1337
Teverola . . . . .	1004	699	1538	1633	+ 95
Trentola . . . . .	1819	1261	2838	2784	- 54
Vairano Patenora . . . . .	2552	1915	4105	3331	- 774
Valle di Maddaloni . . . . .	1338	1034	2047	1926	- 121
Vico di Pantano . . . . .	1399	973	2125	1991	- 134
Vitulazio . . . . .	1612	1181	2438	2285	- 153
Totale . . . . .	214864	159741	340315	314958	- 25357

Circondario di Gaeta.

Ausonia . . . . .	2398	1690	3892	3514	- 378
Campodimele . . . . .	749	401	1266	1021	- 245
Carinola . . . . .	7260	5098	10176	9917	- 259
Castelforte . . . . .	3213	1907	4649	4463	- 186
Castellonorato . . . . .	633	457	935	803	- 132
Castelnuovo Parano . . . . .	693	455	1160	1055	- 105
Conca della Campania . . . . .	2076	1243	3625	3096	- 529
Coreno Ausonio . . . . .	1493	1093	2406	2147	- 259
Elena . . . . .	5872	3830	12514	10369	- 2145
Esperia . . . . .	3723	2230	6641	5884	- 757
Fondi . . . . .	6816	4104	10232	9930	- 302
Formia . . . . .	6578	3995	11148	8108	- 3040
Francoforte . . . . .	1679	1164	2318	2346	+ 28
Gaeta . . . . .	3605	2351	7683	5528	- 2155
Itri . . . . .	4594	3167	7802	5677	- 2125
Lenola . . . . .	1912	1082	3810	3010	- 800
Maranola . . . . .	1663	1137	2834	2126	- 708
Marzano Appio . . . . .	2965	2179	5234	4227	- 1007
Minturno . . . . .	6623	3708	10862	9843	- 1019
Mondragone . . . . .	4235	2626	6275	6112	- 163
Monte San Biagio . . . . .	1967	1148	2853	2769	- 84
Pastena . . . . .	1637	1166	2956	2672	- 284

Segue Circondario di Gaeta.

Pico . . . . .	2061	1252	3353	3285	- 68
Ponza . . . . .	3019	1198	5649	4560	- 1089
Roccamonfina . . . . .	3214	2352	5912	5242	- 670
San Giorgio a Liri . . . . .	1152	642	1891	1831	- 60
San Giovanni Incarico . . . . .	2431	1399	3607	3497	- 110
S. Andrea di Valle Fredda . . . . .	1834	1025	3218	2892	- 326
Sant'Apollinare . . . . .	1833	954	2994	2563	- 431
Santi Cosmo e Damiano . . . . .	2692	1563	4228	3565	- 663
Sessa Aurunca . . . . .	16833	12047	24726	21844	- 2882
Sperlonga . . . . .	1213	727	2213	1899	- 314
Spigno Saturnio . . . . .	1324	838	2202	1917	- 285
Tora e Piccilli . . . . .	1297	941	2437	2122	- 315
Totale . . . . .	111287	71169	183701	159834	- 23867

Circondario di Nola.

Acerra . . . . .	12277	9258	18229	16443	- 1786
Brusciano . . . . .	2946	1993	4104	3963	- 141
Camposano . . . . .	1838	1411	2961	2737	- 224
Carbonara di Nola . . . . .	746	563	1180	1027	- 153
Casamarciano . . . . .	1226	926	2125	1824	- 301
Castello di Cisterna . . . . .	1020	701	1694	1578	- 116
Cicciano . . . . .	3503	2556	5327	4316	- 1011
Cimitile . . . . .	2807	2111	4339	3815	- 524
Cumignano e Gallo di Nola . . . . .	931	715	1483	1377	- 106
Liverno . . . . .	943	929	1314	1560	+ 246
Mariglianella . . . . .	2068	1731	2891	2549	- 342
Marigliano . . . . .	8608	6372	13723	12491	- 1232
Nola . . . . .	7393	5921	14003	14622	+ 619
Palma Campania . . . . .	5931	4720	8931	7804	- 1127
Roccarainola . . . . .	2789	2176	3912	3610	- 302
S. Gennaro di Palma . . . . .	2551	1629	3992	3555	- 437
San Paolo Belsito . . . . .	1378	1104	2374	2137	- 237
San Vitiliano . . . . .	1576	1245	2644	2376	- 268
Saviano . . . . .	4427	3323	8006	6207	- 1799
Scisciano . . . . .	1619	1141	2778	2393	- 385
Striano . . . . .	1773	1438	2066	2015	- 51
Tufino . . . . .	1539	1223	2588	2202	- 386
Visciano . . . . .	1483	1039	2282	2088	- 194
Totale . . . . .	71972	54225	112946	102689	- 10257

Circondario di Piedimonte d'Alife.

Ailano . . . . .	912	753	1476	1237	- 239
Alife . . . . .	2354	1683	4448	3811	- 637
Alvignano . . . . .	2563	1926	4289	3525	- 764
Cajazzo . . . . .	3873	2866	7112	5877	- 1235

(1) Veggasi la nota a pagina 71.

Caserta—Catania.

COMUNI	NUMERO complessivo dei nati e dei morti dal 1° gennaio 1882 al 9 febbraio 1901		POPOLAZIONE al 10 febbraio 1901		DIFFERENZE fra le due popolazioni (1)	COMUNI	NUMERO complessivo dei nati e dei morti dal 1° gennaio 1882 al 9 febbraio 1901		POPOLAZIONE al 10 febbraio 1901		DIFFERENZE fra le due popolazioni (1)
	Nati	Morti	calcolata coll'eccezione dei nati sui morti	censita (presente)			Nati	Morti	calcolata coll'eccezione dei nati sui morti	censita (presente)	

Segue Circondario di Piedimonte d'Alife.

Capriati a Volturno . . . . .	943	577	1870	1280	-	590
Castello d'Alife . . . . .	659	551	1296	1011	-	285
Cestello di Campagnano . . . . .	1120	759	1902	1604	-	298
Ciorlano . . . . .	837	696	999	860	-	159
Dragoni . . . . .	1422	1157	2442	2272	-	170
Fontegreca . . . . .	493	368	952	803	-	149
Gallo . . . . .	1801	1233	2783	2498	-	285
Gioja Sannitica . . . . .	1959	1464	4005	3295	-	710
Letino . . . . .	754	610	1284	997	-	287
Piana di Cajazzo . . . . .	1426	1099	2653	2258	-	395
Piedimonte d'Alife . . . . .	3987	3391	7609	6040	-	1569
Prata Sannita . . . . .	1700	950	3346	2709	-	637
Raviscanina . . . . .	710	513	1352	1063	-	289
Ruviano . . . . .	1482	962	2430	2051	-	379
San Gregorio . . . . .	601	563	1255	772	-	483
San Potito Sannitico . . . . .	1012	874	1815	1436	-	379
Sant'Angelo d'Alife . . . . .	1402	1005	2719	2215	-	504
Valle Agricola . . . . .	670	566	1163	994	-	169
<b>Totale . . . . .</b>	<b>32700</b>	<b>24566</b>	<b>59200</b>	<b>48608</b>	<b>-</b>	<b>10592</b>

Segue Circondario di Sora.

S. Donato Val di Comino . . . . .	4279	2608	6506	5861	-	645
S. Ambrogio sul Garigliano . . . . .	956	643	1459	1254	-	205
Sant'Elia Fiumerapido . . . . .	3349	1945	5873	4601	-	1272
Santo Padre . . . . .	1414	981	2231	2193	-	38
San Vittore del Lazio . . . . .	1739	1256	2482	2285	-	197
Settefrati . . . . .	1534	990	2608	2307	-	301
Sora . . . . .	11250	7390	17128	16001	-	1127
Terelle . . . . .	1179	761	1886	1661	-	225
Vallerotonda . . . . .	2307	1510	3819	3296	-	523
Vicalvi . . . . .	1275	841	2433	2217	-	216
Villa Latina . . . . .	939	660	1730	1606	-	124
Villa Santa Lucia . . . . .	1157	753	2153	1920	-	233
Viticuso ed Acquafondata . . . . .	1553	1027	2635	2137	-	498
<b>Totale . . . . .</b>	<b>107271</b>	<b>68903</b>	<b>177459</b>	<b>159268</b>	<b>-</b>	<b>18191</b>

PROVINCIA DI CATANIA.

Circondario di Acireale.

Aci Bonaccorsi . . . . .	1151	695	1902	1591	-	311
Aci Castello . . . . .	2502	1499	3544	3485	-	59
Aci Catena . . . . .	4582	3056	6999	6549	-	450
Acireale . . . . .	22571	14658	46460	35418	-	11042
Aci Sant'Antonio . . . . .	3910	2452	7579	5968	-	1611
Calatabiano . . . . .	3144	2248	4431	5023	+	592
Castiglione di Sicilia . . . . .	6860	4345	11994	12998	+	1004
Fiumefreddo di Sicilia . . . . .	2383	1304	3219	3259	+	40
Giarre . . . . .	15043	9062	26732	26000	-	732
Linguaglossa . . . . .	6558	4026	12953	13121	+	168
Mascali . . . . .	3901	2476	6429	7545	+	1116
Piedimonte Etneo . . . . .	4619	2724	7211	6275	-	936
Randazzo . . . . .	8414	5369	13255	11798	-	1457
Riposto . . . . .	6228	4033	11938	9725	-	2213
<b>Totale . . . . .</b>	<b>91896</b>	<b>57947</b>	<b>164646</b>	<b>148755</b>	<b>-</b>	<b>15891</b>

Circondario di Caltagirone.

Caltagirone . . . . .	26354	18626	40051	44879	+	4828
Grammichele . . . . .	11360	8478	14686	15075	+	389
Licodia Eubea . . . . .	5467	4522	7104	7033	-	71
Militello in Val di Catania . . . . .	8499	6824	12298	11539	-	759
Mineo . . . . .	7680	6696	10316	9828	-	488
Mirabella Imbaccari . . . . .	4767	3515	5847	5932	+	85
Palagonia . . . . .	5254	4306	6320	6261	-	59
Raddusa . . . . .	2640	1780	2819	3467	+	648

(1) Veggasi la nota a pagina 71.



Catania-Catanzaro.

COMUNI	NUMERO complessivo dei nati e dei morti dal 1° gennaio 1882 al 9 febbraio 1901		POPOLAZIONE al 10 febbraio 1901		DIFFERENZE fra le due popolazioni (1)	COMUNI	NUMERO complessivo dei nati e dei morti dal 1° gennaio 1882 al 9 febbraio 1901		POPOLAZIONE al 10 febbraio 1901		DIFFERENZE fra le due popolazioni (1)
	Nati	Morti	calcolata coll'ecedenza dei nati sui morti	censita (presente)			Nati	Morti	calcolata coll'ecedenza dei nati sui morti	censita (presente)	

Segue Circondario di Caltagirone.

Rammacca . . . . .	6097	4005	8852	10199	+	1347
San Cono . . . . .	1742	1321	2044	2044	..	..
San Michele di Ganzaria . . . . .	3253	2718	4064	4043	-	21
Vizzini . . . . .	12218	9665	16744	17764	+	1020
<b>Totale . . . . .</b>	<b>95331</b>	<b>72456</b>	<b>131145</b>	<b>138064</b>	<b>+</b>	<b>6919</b>

Segue Circondario di Nicosia.

Nissoria . . . . .	3593	2694	3824	3403	-	491
Regalbuto . . . . .	9372	6738	12651	11088	-	1673
Sperlinga . . . . .	1396	1026	2391	2188	-	203
Troina . . . . .	8276	6161	12224	12056	-	168
<b>Totale . . . . .</b>	<b>84606</b>	<b>61855</b>	<b>117534</b>	<b>110571</b>	<b>-</b>	<b>6963</b>

Circondario di Catania.

Adernò . . . . .	16293	12324	24132	25659	+	1727
Belpasso . . . . .	5367	3826	9245	9640	+	395
Biancavilla . . . . .	11328	8481	16166	13358	-	2808
Bronte . . . . .	13395	10039	19933	20366	+	433
Camporotondo Etneo . . . . .	418	293	736	664	-	72
Catania . . . . .	85458	62593	123282	149295	+	26013
Gravina di Catania . . . . .	1176	831	1851	1733	-	118
Maletto . . . . .	3543	2895	3757	3757	..	..
Mascalucia . . . . .	2002	1472	3719	3545	-	174
Misterbianco . . . . .	6847	4505	9798	9525	-	273
Motta Sant'Anastasia . . . . .	2998	2185	4467	4336	-	131
Nicosi . . . . .	2354	1648	3590	3427	-	163
Paternò . . . . .	15211	11582	20982	23453	+	2471
Pedara . . . . .	2583	1711	4123	3880	-	243
San Giovanni di Galermo . . . . .	756	587	1190	1179	-	11
San Giovanni la Punta . . . . .	1835	1062	2819	2720	-	99
San Gregorio di Catania . . . . .	1145	779	1823	1784	-	39
San Pietro Clarenza . . . . .	717	445	1063	1010	-	53
Sant'Agata li Battiati . . . . .	486	216	824	691	-	133
Santa Maria di Licodia . . . . .	3481	2518	4087	4101	+	14
Scordia . . . . .	7738	5746	9685	9134	-	551
Trecastagni . . . . .	2386	1561	4169	3910	-	259
Tremestieri Etneo . . . . .	874	579	1504	1489	-	15
Viagrande . . . . .	2291	1424	4083	3737	-	346
Zafferana Etnea . . . . .	3688	1851	5896	5429	-	467
<b>Totale . . . . .</b>	<b>194370</b>	<b>141153</b>	<b>282924</b>	<b>308022</b>	<b>+</b>	<b>25098</b>

PROVINCIA DI CATANZARO (CALABRIA ULTERIORE II).

Circondario di Catanzaro.

Albi . . . . .	1365	1178	2500	2237	-	263
Amaroni . . . . .	1063	768	1453	1328	-	125
Amato . . . . .	928	738	1500	1326	-	174
Andali . . . . .	1161	885	1898	1828	-	70
Argusto . . . . .	615	526	850	726	-	124
Badolato . . . . .	3041	2442	4451	4529	+	78
Belcastro . . . . .	936	743	1389	1409	+	20
Borgia . . . . .	3140	2500	5053	4402	-	651
Caraffa di Catanzaro . . . . .	1151	884	1601	1360	-	241
Cardinale . . . . .	2273	2068	3540	3288	-	252
Catanzaro . . . . .	21460	19041	31013	31824	+	811
Cenadi . . . . .	716	599	1015	948	-	67
Centrache . . . . .	1067	959	1364	1248	-	116
Cerva . . . . .	822	640	1130	927	-	203
Chiaravalle Centrale . . . . .	3255	2232	5190	4505	-	685
Cropani . . . . .	1348	1290	1740	2090	+	350
Davoli . . . . .	2276	1578	3704	3145	-	559
Fossato Serralta . . . . .	877	645	1749	1391	-	358
Gagliato . . . . .	879	623	1166	1208	+	42
Gasperina . . . . .	2844	1883	4251	3653	-	598
Girifalco . . . . .	3893	3403	5037	5154	+	117
Guardavalle . . . . .	3043	2549	3989	4055	+	66
Isca . . . . .	1901	1287	2829	2474	-	355
Magisano . . . . .	1436	1140	2447	2031	-	416
Marcedusa . . . . .	539	501	898	800	-	98
Marcellinara . . . . .	1136	702	2045	1773	-	272
Miglierina . . . . .	1040	888	1920	1742	-	178
Montauro . . . . .	1214	919	2326	1871	-	455
Montepaone . . . . .	1098	803	1807	1587	-	220
Olivadi . . . . .	831	695	1200	1099	-	101
Palermi . . . . .	1331	1018	2160	1975	-	185
Pentone . . . . .	1250	956	2031	1823	-	208
Petrizzi . . . . .	1387	1004	2344	1999	-	345
San Floro . . . . .	1004	841	1394	1220	-	174
San Sostene . . . . .	1686	1401	2355	2241	-	114
Santa Caterina del Jonio . . . . .	2428	1730	3444	3078	-	366
S. Andrea Apost. del Jonio . . . . .	3180	2307	4230	3866	-	364

(1) Veggasi la nota a pagina 71.

**Catanzaro.**

COMUNI	NUMERO complessivo dei nati e dei morti dal 1° gennaio 1882 al 9 febbraio 1901		POPOLAZIONE al 10 febbraio 1901		DIFFERENZE fra le due popolazioni (1)	COMUNI	NUMERO complessivo dei nati e dei morti dal 1° gennaio 1882 al 9 febbraio 1901		POPOLAZIONE al 10 febbraio 1901		DIFFERENZE fra le due popolazioni (1)
	Nati	Morti	calcolata coll'eccezione dei nati sui morti	censita (presente)			Nati	Morti	calcolata coll'eccezione dei nati sui morti	censita (presente)	

*Segue Circondario di Catanzaro.*

San Vito sul Jonio . . . . .	2009	1431	3464	2941	-	523
Satriano . . . . .	1846	1281	2941	2703	-	238
Sellia . . . . .	1102	985	2044	2083	+	39
Sersale . . . . .	2964	2608	4412	3400	-	1012
Settingiano . . . . .	1073	791	1797	1597	-	200
Simeri e Crichi . . . . .	1359	1238	2017	2087	+	70
Sorbo San Basile . . . . .	890	707	1373	1103	-	275
Soverato . . . . .	1148	628	1675	1661	-	14
Soveria Simeri . . . . .	972	882	1354	1364	+	10
Squillace . . . . .	1925	1548	3377	3220	-	157
Staletti . . . . .	1440	1151	2199	1677	-	522
Taverna . . . . .	1553	1196	2541	2202	-	339
Tiriolo . . . . .	3055	2004	4932	4001	-	931
Torre di Ruggero . . . . .	1412	1032	2165	2048	-	117
Valleflorita . . . . .	1198	861	1593	1555	-	38
Zagarise . . . . .	1214	886	1980	1869	-	61
<b>Totale . . . . .</b>	<b>104779</b>	<b>83595</b>	<b>158832</b>	<b>147671</b>	<b>-</b>	<b>11161</b>

*Circondario di Monteleone.*

Acquaro . . . . .	1882	1300	2742	2725	-	17
Arena . . . . .	2216	1698	2950	2787	-	163
Briatico . . . . .	2482	1633	4106	3582	-	524
Brognaturo . . . . .	479	375	892	718	-	174
Capistrano . . . . .	969	624	1467	1226	-	241
Cessaniti . . . . .	2081	1278	3298	2975	-	323
Dasà . . . . .	1210	790	2027	1844	-	183
Dinami . . . . .	1641	1160	2116	2495	+	379
Drapia . . . . .	1946	1331	3553	2952	-	601
Fabrizia . . . . .	3702	3014	5671	5454	-	217
Filandari . . . . .	1486	1019	2153	1897	-	256
Filogaso . . . . .	630	505	811	766	-	45
Francica . . . . .	1134	780	1797	1448	-	349
Gerocarne . . . . .	1427	952	2023	2063	+	35
Jonadi . . . . .	863	658	1190	1187	-	3
Joppolo . . . . .	2334	1267	3620	3045	-	575
Limbadi . . . . .	3165	1841	4901	4424	-	477
Majerato . . . . .	2103	1616	3034	2934	-	100
Mileto . . . . .	4187	2694	6147	5838	-	309
Mongiana . . . . .	1013	642	1646	1115	-	531
Monteleone di Calabria . . . . .	9063	6734	14376	12997	-	1379
Monterosso Calabro . . . . .	1745	1450	2834	2455	-	379
Nicotera . . . . .	5914	3813	9079	8791	-	288
Parghella . . . . .	2577	1877	4588	3875	-	713
Piscopio . . . . .	857	584	1470	1262	-	208
Pizzo . . . . .	6032	4921	9166	8552	-	614
Pizzoni . . . . .	1442	982	1932	1933	+	1
Ricadi . . . . .	2220	1418	3602	3291	-	311
Rombiolo . . . . .	8091	2133	4098	3770	-	328
San Calogero . . . . .	2289	1579	3420	2974	-	446
San Costantino Calabro . . . . .	1573	1107	2317	2196	-	121
San Gregorio d'Ippona . . . . .	1198	974	1691	1676	-	15
San Nicola da Crissa . . . . .	1907	1271	2914	2689	-	225
San'tOnofrio . . . . .	2768	1930	3457	3395	-	62
Serra San Bruno . . . . .	4503	3334	6478	6129	-	349
Simbario . . . . .	1252	672	2465	1810	-	655
Sorianello . . . . .	1014	720	1520	1471	-	49
Soriano Calabro . . . . .	2247	1515	3733	3146	-	587
Spadola . . . . .	496	383	796	707	-	89
Spilinga . . . . .	1934	1394	3053	2994	-	59
Stefanaconi . . . . .	1399	1021	2150	1881	-	269
Tropea . . . . .	4255	2868	7223	5906	-	1317
Vallelonga . . . . .	1591	1220	2435	2082	-	353
Vazzano . . . . .	1012	692	1354	1366	+	12
Zambrone . . . . .	1010	682	1660	1506	-	154
Zungri . . . . .	1326	721	2079	1916	-	163
<b>Totale . . . . .</b>	<b>101665</b>	<b>71172</b>	<b>156039</b>	<b>142245</b>	<b>-</b>	<b>13794</b>

*Circondario di Cotrone.*

Belvedere di Spinello . . . . .	1000	800	1630	1506	-	124
Caccuri . . . . .	1269	901	2003	2002	-	1
Casabona . . . . .	2043	1469	3303	2882	-	421
Casino . . . . .	1250	671	2626	1920	-	706
Cerenzia . . . . .	629	427	822	869	+	47
Cirò . . . . .	4786	2920	7868	7208	-	660
Cotrone . . . . .	6786	6293	10142	9610	-	532
Cotronei . . . . .	1449	1265	2273	2084	-	189
Crucoli . . . . .	1462	945	2965	2626	-	339
Cutro . . . . .	3918	2952	5522	5223	-	299
Isola Caporizzuto . . . . .	2079	1732	3320	2857	-	463
Melissa . . . . .	1688	1222	2433	2361	-	72
Mesoraca . . . . .	2879	2123	3945	3825	-	120
Pallagorio . . . . .	986	682	1443	1307	-	136
Petilia Policastro . . . . .	5211	3967	6928	6474	-	454
Petronà . . . . .	1975	1715	3037	2723	-	314
Roccabernarda . . . . .	926	676	1519	1299	-	220
Rocca di Neto . . . . .	1018	872	1469	1372	-	97
San Mauro Marchesato . . . . .	1362	982	2094	1770	-	324
San Nicola dell'Alto . . . . .	2554	1655	3584	3417	-	167
Santa Severina . . . . .	1235	1046	1859	1959	+	100
Savelli . . . . .	3704	2457	5647	4194	-	1453
Scandale . . . . .	1112	931	1687	1467	-	220
Strongoli . . . . .	2944	1928	4322	4069	-	253
Umbriatico . . . . .	932	586	1511	1309	-	202
Verzino . . . . .	981	628	1417	1261	-	156
<b>Totale . . . . .</b>	<b>56178</b>	<b>41845</b>	<b>85369</b>	<b>77594</b>	<b>-</b>	<b>7775</b>

(1) Veggasi la nota a pag. 71.

COMUNI	NUMERO complessivo dei nati e dei morti dal 1° gennaio 1882 al 9 febbraio 1901		POPOLAZIONE al 10 febbraio 1901		DIFFERENZE fra le due popolazioni (1)	COMUNI	NUMERO complessivo dei nati e dei morti dal 1° gennaio 1882 al 9 febbraio 1901		POPOLAZIONE al 10 febbraio 1901		DIFFERENZE fra le due popolazioni (1)
	Nati	Morti	calcolata coll'eccezione dei nati sui morti	censita (presente)			Nati	Morti	calcolata coll'eccezione dei nati sui morti	censita (presente)	

**Circondario di Nicastro.**

Carlopoli . . . . .	1950	1290	3653	2753	- 900
Cicala . . . . .	1304	1098	2228	1995	- 233
Confienti . . . . .	2600	1578	4379	3641	- 738
Cortale . . . . .	2920	2240	4744	4190	- 554
Curinga . . . . .	2439	2022	3900	4177	+ 277
Decollatura . . . . .	3577	2507	6068	4891	- 1177
Falerna . . . . .	2308	1619	3547	2862	- 685
Feroletto Antico . . . . .	1439	1030	2605	2277	- 328
Filadelfia . . . . .	4447	3203	7707	6514	- 1193
Francavilla Angitola . . . . .	1138	908	1699	2132	+ 433
Gimigliano . . . . .	3021	1940	5929	4292	- 1637
Gizzeria . . . . .	2355	1569	3408	3076	- 332
Jacurso . . . . .	1001	790	1761	1519	- 242
Maida . . . . .	3692	2637	5791	5003	- 788
Martirano . . . . .	1630	1258	2785	2582	- 203
Motta Santa Lucia . . . . .	1207	874	2080	1720	- 360
Nicastro . . . . .	13087	8710	18394	17524	- 870
Nocera Terinese . . . . .	2320	1429	3799	3501	- 298
Pianopoli . . . . .	1104	775	1812	1630	- 182
Platania . . . . .	2282	1710	3293	3056	- 237
Polia . . . . .	2036	1525	3138	2926	- 212
Sambiasi . . . . .	8519	5498	11608	11007	- 601
San Mango d'Aquino . . . . .	1522	1100	2394	2001	- 393
San Pietro a Maida . . . . .	1887	1500	2872	2563	- 309
San Pietro Apostolo . . . . .	1925	1443	3114	2721	- 393
Serrastretta . . . . .	3982	3069	6448	5350	- 1098
Soveria Mannelli . . . . .	1920	1445	3384	2814	- 570
<b>Totale . . . . .</b>	<b>77562</b>	<b>54767</b>	<b>122540</b>	<b>108717</b>	<b>- 13823</b>

**Segue Circondario di Chieti.**

Guardiagrele . . . . .	6951	4199	11464	9493	- 1971
Lettomanoppello . . . . .	1818	1178	2879	2547	- 332
Manoppello . . . . .	3474	2167	5668	5087	- 581
Miglianico . . . . .	1999	1325	3368	3151	- 217
Musellaro . . . . .	609	443	852	803	- 49
Pennapedimonte . . . . .	834	737	1446	1370	- 76
Pescara . . . . .	4167	2613	7667	7043	- 624
Pretoro . . . . .	1211	865	2155	1922	- 233
Rapino . . . . .	1679	1357	2739	2413	- 326
Ripa Teatina . . . . .	2138	1552	3556	3429	- 127
Roccacaramanico . . . . .	351	277	556	465	- 91
Roccamontepiano . . . . .	1735	1181	2814	2653	- 161
Roccamorice . . . . .	1530	1011	2162	2147	- 15
Salle . . . . .	1238	965	1639	1579	- 60
San Giovanni Teatino . . . . .	1797	1063	2935	2637	- 298
S. Martino sulla Marrucina . . . . .	922	617	1811	1543	- 268
San' Eufemia a Majella . . . . .	1071	770	1413	1353	- 60
S. Valentino in Abruzzo Citer. . . . .	3040	1937	4825	4831	+ 6
Serramonacesca . . . . .	1212	822	1943	1713	- 230
Toceco da Casauria . . . . .	4458	3202	6203	5472	- 731
Tollo . . . . .	1967	1390	3175	3249	+ 74
Torrevecchia Teatina . . . . .	1551	1041	2458	2258	- 200
Turrivalignani . . . . .	680	420	1004	989	- 15
Vacri . . . . .	1442	934	2125	2010	- 115
Villamagna . . . . .	1538	1179	2735	2378	- 357
Villarielli . . . . .	798	568	1226	1220	- 6
<b>Totale . . . . .</b>	<b>87493</b>	<b>60483</b>	<b>142569</b>	<b>133701</b>	<b>- 8868</b>

**PROVINCIA DI CHIETI (ABRUZZO CITERIORE).**

**Circondario di Chieti.**

Abbateggio . . . . .	767	544	1171	1177	+ 6
Ari . . . . .	1482	1007	2446	2166	- 280
Arielli . . . . .	902	701	1495	1321	- 174
Bologniano . . . . .	953	641	1414	1401	- 13
Buechianico . . . . .	3255	2290	5358	5107	- 251
Canosa Sannita . . . . .	1098	817	1774	1608	- 166
Caramanico . . . . .	3746	2862	5735	5427	- 308
Casacanditella . . . . .	989	721	1837	1684	- 153
Casalincontrada . . . . .	1836	1259	2597	2498	- 99
Chieti . . . . .	15169	11285	25719	26368	+ 649
Fara Filiorum Petri . . . . .	1361	921	2338	2048	- 290
Filetto . . . . .	1188	874	2095	1978	- 117
Francavilla al Mare . . . . .	3471	2038	6151	5671	- 480
Giuliano Teatino . . . . .	1006	710	1621	1492	- 129

**Circondario di Lanciano.**

Altino . . . . .	1638	1081	2370	2261	- 109
Borrello . . . . .	926	789	1862	1425	- 437
Buonanotte . . . . .	465	359	644	593	- 51
Casoli . . . . .	5041	3210	7897	7267	- 630
Castelfrentano . . . . .	4648	2857	7374	4655	- 2719
Civitaluparella . . . . .	809	755	1269	1202	- 67
Civitella Messer Raimondo . . . . .	1288	861	2193	1786	- 407
Colledimacine . . . . .	964	700	1692	1465	- 227
Crechio . . . . .	2298	1170	3613	3235	- 378
Fallascoso . . . . .	352	260	701	551	- 150
Fallo . . . . .	561	413	923	848	- 75
Fara San Martino . . . . .	1607	1168	2801	2385	- 416
Fossacesia . . . . .	3087	2197	4378	4008	- 370
Frisa . . . . .	1330	1164	1943	1903	- 40
Gamberale . . . . .	819	598	1480	1182	- 298
Gessopalena . . . . .	2229	1738	3754	3263	- 491
Lama dei Peligni . . . . .	1929	1510	3284	2977	- 307
Lanciano . . . . .	12171	8744	20626	18523	- 2103

(1) Veggasi la nota a pag. 71.

**Chieti—Como.**

COMUNI	NUMERO complessivo dei nati e dei morti dal 1° gennaio 1882 al 9 febbraio 1901		POPOLAZIONE al 10 febbraio 1901		DIFFERENZE fra le due popolazioni (1)	COMUNI	NUMERO complessivo dei nati e dei morti dal 1° gennaio 1882 al 9 febbraio 1901		POPOLAZIONE al 10 febbraio 1901		DIFFERENZE fra le due popolazioni (1)
	Nati	Morti	calcolata coll'ecceденza dei nati sui morti	censita (presente)			Nati	Morti	calcolata coll'ecceденza dei nati sui morti	censita (presente)	

*Segue Circondario di Lanciano.*

*Segue Circondario di Vasto.*

Lettopalena . . . . .	750	564	1236	975	- 251
Montelapiano . . . . .	384	410	652	630	- 22
Montenerodomo . . . . .	1564	1118	2292	1997	- 295
Mozzagrognana . . . . .	1365	1146	2226	2042	- 184
Orsogna . . . . .	5719	3985	8185	7052	- 1133
Ortona . . . . .	9238	5315	16045	14974	- 1071
Palena . . . . .	2574	1950	4603	3583	- 1020
Palombaro . . . . .	1429	1041	2625	2236	- 389
Pennadomo . . . . .	821	681	1294	1061	- 233
Pizzoferrato . . . . .	1262	1154	1768	1634	- 134
Quadri . . . . .	730	569	1082	974	- 108
Rocca San Giovanni . . . . .	1644	1028	2653	2441	- 212
Roccascalegna . . . . .	1490	1034	2477	2138	- 339
Rojo del Sangro . . . . .	560	484	1027	956	- 71
Rosello . . . . .	917	781	1504	1306	- 198
Santa Maria Imbaro . . . . .	628	518	940	891	- 49
Sant' Eusanio del Sangro . . . . .	1166	825	2533	2273	- 260
San Vito Chietino . . . . .	3394	1931	5427	4408	- 1019
Taranta Peligna . . . . .	1049	778	1744	1402	- 342
Torricella Peligna . . . . .	2524	1924	4628	3578	- 1050
Treglio . . . . .	543	413	788	820	+ 32
Villa Santa Maria . . . . .	2106	1684	3029	2879	- 150
<b>Totale . . . . .</b>	<b>84029</b>	<b>5920</b>	<b>137552</b>	<b>119779</b>	<b>- 17773</b>

Monteodorisio . . . . .	1949	1633	2703	2586	- 117
Paglieta . . . . .	3383	2442	5142	4823	- 319
Palmoli . . . . .	2020	1839	3272	2650	- 642
Perano . . . . .	1065	881	1467	1394	- 73
Pietraferrazzana . . . . .	366	261	655	611	- 44
Pollutri . . . . .	3084	1977	4638	3834	- 804
Roccaspinalveti . . . . .	1715	1264	2962	2558	- 404
San Buono . . . . .	1926	1698	2960	2588	- 372
San Giovanni Lipioni . . . . .	604	496	960	782	- 178
San Salvo . . . . .	2385	1918	2753	2787	+ 34
Scerni . . . . .	3553	2567	5162	4583	- 579
Schiavi di Abruzzo . . . . .	2991	2468	4294	3815	- 479
Torino di Sangro . . . . .	3299	2560	4340	4183	- 657
Tornareccio . . . . .	1914	1278	3449	2850	- 599
Torrebruna . . . . .	1074	793	1910	1582	- 328
Tuffillo . . . . .	994	896	1552	1349	- 203
Vasto . . . . .	12014	8020	17877	15538	- 2339
Villalfonsina . . . . .	1165	920	1939	1718	- 221
<b>Totale . . . . .</b>	<b>89245</b>	<b>68002</b>	<b>136902</b>	<b>117427</b>	<b>- 19475</b>

**PROVINCIA DI COMO.**

*Circondario di Como.*

Archi . . . . .	2140	1649	3429	3227	- 202
Atessa . . . . .	7773	5384	12500	10223	- 2277
Bomba . . . . .	2066	1573	3587	3190	- 397
Carpinetto Sinello . . . . .	1007	699	1630	1455	- 175
Carunchio . . . . .	1305	1275	2422	1673	- 749
Casalanguida . . . . .	2655	1907	3916	2744	- 1172
Casalbordino . . . . .	4057	2916	6152	5463	- 689
Castelguidone . . . . .	864	749	1249	1043	- 206
Castiglione Messer Marino . . . . .	3238	2647	4507	3589	- 918
Celenza sul Trigno . . . . .	1323	1248	1904	1610	- 294
Colledimezzo . . . . .	1038	863	1682	1447	- 235
Cupello . . . . .	2603	2101	3759	3608	- 151
Dogliola . . . . .	788	637	1133	976	- 157
Fraine . . . . .	1014	890	1666	1434	- 232
Fresagrandinaria . . . . .	1457	964	2169	1869	- 300
Furci . . . . .	1672	1411	2602	2117	- 485
Gissi . . . . .	3258	2720	4848	4083	- 765
Gullmi . . . . .	1337	1119	2151	1807	- 344
Lentella . . . . .	709	558	949	893	- 56
Liscia . . . . .	1354	1065	1930	1421	- 509
Montazzoli . . . . .	1583	1309	3280	2567	- 713
Monteferrante . . . . .	503	407	902	777	- 125

Albate . . . . .	1522	959	2287	2081	- 206
Albese . . . . .	1102	824	1837	1591	- 246
Albiolo . . . . .	727	396	1137	1096	- 41
Albogasio . . . . .	285	161	500	469	- 31
Alserio . . . . .	514	443	803	737	- 66
Alzate con Verzago . . . . .	1238	914	1816	1495	- 321
Anzano del Parco . . . . .	1025	728	1439	1098	- 341
Appiano . . . . .	2249	1511	3800	3260	- 540
Arcellasco . . . . .	638	485	904	1022	+ 118
Argegno . . . . .	426	309	774	686	- 88
Arosio . . . . .	987	596	1506	1209	- 297
Asnago . . . . .	530	381	857	769	- 88
Bellagio . . . . .	2196	1285	4165	3536	- 629
Beliano . . . . .	1629	1293	3472	3384	- 88
Bene Lario . . . . .	207	173	513	373	- 140
Beregazzo . . . . .	588	354	922	702	- 220
Bernate di Como . . . . .	301	186	504	349	- 155
Binago . . . . .	1206	816	2296	2080	- 216
Bizzarone . . . . .	424	251	772	715	- 57
Blessagno . . . . .	224	169	489	414	- 75
Blevio . . . . .	585	394	1106	950	- 156
Breccia . . . . .	927	556	1482	1156	- 326
Breglia . . . . .	132	95	306	268	- 38

(1) Veggasi la nota a pag. 71.

COMUNI	NUMERO complessivo dei nati e dei morti dal 1° gennaio 1882 al 9 febbraio 1901		POPOLAZIONE al 10 febbraio 1901		DIFFERENZE fra le due popolazioni (1)	COMUNI	NUMERO complessivo dei nati e dei morti dal 1° gennaio 1882 al 9 febbraio 1901		POPOLAZIONE al 10 febbraio 1901		DIFFERENZE fra le due popolazioni (1)
	Nati	Morti	calcolata coll'ecedenza dei nati sui morti	censita (presente)			Nati	Morti	calcolata coll'ecedenza dei nati sui morti	censita (presente)	

Segue Circondario di Como.

Segue Circondario di Como.

Bregnano . . . . .	1724	1195	2898	2380	- 518	Consiglio di Rumo . . . . .	392	389	916	846	- 70
Brenna . . . . .	829	515	1275	986	- 289	Corenno Plinio . . . . .	108	87	235	248	+ 13
Briennio . . . . .	306	219	604	540	- 64	Corrido . . . . .	303	216	672	606	- 66
Brunate . . . . .	260	134	498	511	+ 13	Costa Masnaga . . . . .	1896	1304	2634	2461	- 173
Buccinigo . . . . .	504	369	825	758	- 67	Cremia . . . . .	434	406	1034	909	- 125
Bugiallo . . . . .	282	198	718	572	- 146	Cretnago . . . . .	791	496	1137	881	- 256
Buggiolo . . . . .	90	76	169	170	+ 1	Cressogno . . . . .	39	30	89	83	- 6
Bulgarograsso . . . . .	778	460	1177	1154	- 23	Creveana . . . . .	386	288	617	555	- 62
Bulgorello . . . . .	388	292	778	633	- 145	Croce . . . . .	106	80	231	222	- 9
Cabiate . . . . .	1434	767	1932	2052	+ 120	Cucciago . . . . .	849	508	1384	1211	- 173
Cadorago . . . . .	1238	808	1977	1586	- 391	Cusino . . . . .	152	92	343	338	- 5
Cagno . . . . .	727	365	1306	1222	- 84	Dasio . . . . .	79	48	171	162	- 9
Camnago Faloppia . . . . .	352	192	620	442	- 178	Dervio . . . . .	741	458	1202	1257	+ 55
Camnago Volta . . . . .	327	212	566	461	- 105	Dizzasco . . . . .	302	252	651	622	- 29
Campione . . . . .	269	144	500	469	- 31	Domaso . . . . .	563	490	1236	1172	- 64
Cantù . . . . .	7280	4671	11026	10728	- 298	Dongo . . . . .	900	687	1670	1760	+ 90
Capiago . . . . .	800	387	1269	1076	- 193	Dorio . . . . .	287	203	489	444	- 45
Carate Lario . . . . .	503	352	1019	850	- 169	Dosso del Liro . . . . .	325	225	793	703	- 90
Carbonate . . . . .	643	327	1012	779	- 233	Drano . . . . .	185	161	434	371	- 63
Carcano . . . . .	403	294	597	542	- 55	Drezzo . . . . .	497	269	747	617	- 130
Careno . . . . .	149	88	289	239	- 50	Erba . . . . .	1291	942	2036	1934	- 102
Carimate . . . . .	1391	877	1962	1766	- 196	Esino Inferiore . . . . .	208	171	422	359	- 63
Carlarzo Valsolda . . . . .	490	379	1118	1094	- 24	Esino Superiore . . . . .	302	197	568	550	- 18
Carugo . . . . .	1219	768	1697	1494	- 203	Fabbrica Durini . . . . .	670	397	935	781	- 154
Casanova di Uggiate . . . . .	399	198	613	560	- 53	Fenegrò . . . . .	1038	608	1876	1460	- 416
Casasco d'Intelvi . . . . .	322	215	680	594	- 86	Figino Serenza . . . . .	1462	913	2007	1770	- 237
Casletto . . . . .	444	286	669	614	- 55	Pino Mornasco . . . . .	1755	1098	2736	2484	- 252
Caslinò al Piano . . . . .	446	283	705	564	- 141	Gaggino . . . . .	591	319	957	814	- 143
Casnate . . . . .	624	337	1166	996	- 170	Garzeno . . . . .	1059	892	1801	1656	- 145
Cassano Albese . . . . .	402	256	602	494	- 108	Gera . . . . .	326	250	623	692	+ 69
Cassina Rizzardi . . . . .	688	345	1139	874	- 265	Germasino . . . . .	182	212	370	322	- 48
Castello Valsolda . . . . .	107	126	189	216	+ 27	Gironico . . . . .	720	412	1141	936	- 205
Castelnuovo Bazente . . . . .	298	170	561	433	- 128	Gottro . . . . .	164	125	367	340	- 27
Castiglione d'Intelvi . . . . .	340	297	760	660	- 100	Grandate . . . . .	724	451	1186	891	- 295
Cavallasca . . . . .	477	238	746	659	- 87	Grandola . . . . .	668	411	1423	1233	- 190
Cavargna . . . . .	380	245	591	568	- 23	Gravedona . . . . .	676	651	1652	1706	+ 54
Caversaccio . . . . .	353	185	643	634	- 9	Griante . . . . .	498	310	886	791	- 95
Cerano d'Intelvi . . . . .	331	292	734	607	- 127	Grona . . . . .	113	86	260	223	- 37
Cermenate . . . . .	1742	1340	3098	2775	- 323	Guanzate . . . . .	1577	1139	2659	2157	- 502
Cernobbio . . . . .	580	458	1106	1332	+ 226	Incino . . . . .	1177	743	1771	2088	+ 317
Cima . . . . .	146	107	297	274	- 23	Intimiano . . . . .	556	275	827	627	- 200
Cirimido . . . . .	676	457	1168	978	- 190	Introzzo . . . . .	127	88	319	277	- 42
Civello . . . . .	611	365	1103	866	- 237	Inverigo . . . . .	1153	745	1726	1576	- 150
Civenna . . . . .	229	148	490	387	- 103	Laglio . . . . .	344	249	719	700	- 19
Civiglio . . . . .	317	162	590	525	- 65	Laino . . . . .	275	193	608	558	- 50
Claino con Osteno . . . . .	403	273	846	809	- 37	Lambrugo . . . . .	599	397	836	756	- 80
Colico . . . . .	1917	1251	4205	3667	- 538	Lanzo d'Intelvi . . . . .	504	314	875	816	- 59
Colonno . . . . .	391	277	702	598	- 104	Lemma . . . . .	182	145	364	306	- 58
Como . . . . .	17202	18068	29433	38895	+ 9412	Lenno . . . . .	814	574	1548	1414	- 134

(1) Veggasi la nota a pag. 71.

**Como.**

COMUNI	NUMERO complessivo dei nati e dei morti dal 1° gennaio 1882 al 9 febbraio 1901		POPOLAZIONE al 10 febbraio 1901		DIFFERENZE fra le due popolazioni (1)	COMUNI	NUMERO complessivo dei nati e dei morti dal 1° gennaio 1882 al 9 febbraio 1901		POPOLAZIONE al 10 febbraio 1901		DIFFERENZE fra le due popolazioni (1)
	Nati	Morti	calcolata coll'ecedenza dei nati sui morti	censita (pre-sente)			Nati	Morti	calcolata coll'ecedenza dei nati sui morti	censita (pre-sente)	

*Segue Circondario di Como.*

*Segue Circondario di Como.*

Lezza . . . . .	215	245	346	408	+	62	Ponna . . . . .	249	170	563	499	-	64
Lezzeno . . . . .	1031	710	1900	1616	-	284	Ponte Lambro . . . . .	631	548	961	1101	+	140
Limido . . . . .	842	479	1298	1058	-	235	Ponzate . . . . .	259	132	474	324	-	150
Limonta . . . . .	168	154	425	390	-	35	Porlezza . . . . .	639	504	1356	1252	-	104
Lipomo . . . . .	391	217	635	454	-	181	Puria . . . . .	150	95	317	263	-	54
Livo . . . . .	392	326	844	733	-	111	Ramponio . . . . .	209	165	506	526	+	20
Locate Varesino . . . . .	893	665	1528	1174	-	354	Rebbio . . . . .	849	577	1320	1282	-	38
Lomazzo . . . . .	1982	1329	3339	2970	-	369	Rezzonico . . . . .	321	188	729	657	-	72
Loveno sopra Menaggio . . . . .	295	212	636	681	+	45	Rodero . . . . .	551	303	900	832	-	68
Lucino . . . . .	655	376	1019	728	-	291	Rogeno . . . . .	803	543	1208	1211	-	97
Luisago . . . . .	413	251	629	517	-	112	Romanò Brianza . . . . .	827	577	1188	1027	-	161
Lurago d'Erba . . . . .	1599	1016	2420	2044	-	376	Ronago . . . . .	389	212	687	545	-	142
Lurago Marinone . . . . .	586	414	1066	804	-	262	Rovellasca . . . . .	1962	1272	2966	2687	-	279
Lurate Abbate . . . . .	3265	2020	4625	4314	-	311	Rovello . . . . .	1805	1163	2437	2255	-	182
Maccio . . . . .	1211	733	2104	1714	-	390	Rovenna . . . . .	721	428	1230	1270	+	40
Mariano Comense . . . . .	4122	2861	6103	5876	-	227	Sala Comacina . . . . .	413	276	800	736	-	64
Maslianico . . . . .	513	350	965	1149	+	184	San Bartol. Val Cavargna . . . . .	665	419	1051	991	-	60
Menaggio . . . . .	812	538	1678	1626	-	52	San Fedele . . . . .	485	294	1120	1071	-	49
Merone . . . . .	334	211	544	492	-	52	San Nazzaro Val Cavargna . . . . .	340	256	655	648	-	7
Mezzegra . . . . .	517	346	947	840	-	107	San Siro . . . . .	637	421	1411	1262	-	149
Minoprio . . . . .	521	370	786	583	-	203	Sant'Abbondio . . . . .	544	339	950	970	+	20
Mojana . . . . .	492	324	668	785	+	117	Scaria . . . . .	237	159	437	353	-	84
Molina . . . . .	195	133	374	324	-	50	Schignano . . . . .	1242	983	2199	1810	-	389
Moltrasio . . . . .	762	490	1372	1266	-	106	Seghebbia . . . . .	103	50	167	161	-	6
Monguzzo . . . . .	861	547	1237	1020	-	217	Senna Comasco . . . . .	501	287	741	607	-	134
Montano Comasco . . . . .	516	262	814	618	-	196	Solbiate . . . . .	684	329	1204	962	-	242
Montemezzo . . . . .	190	156	421	323	-	98	Solzago . . . . .	389	240	570	438	-	132
Montorfano . . . . .	591	337	909	847	-	62	Sorico . . . . .	257	158	580	496	-	84
Mozzate . . . . .	1427	1010	2228	2086	-	142	Stazzonà . . . . .	253	260	592	573	-	19
Musso . . . . .	332	342	733	727	-	6	Sueglio . . . . .	280	186	668	494	-	174
Nesso . . . . .	823	610	1596	1361	-	235	Tavernerio . . . . .	889	455	1386	1121	-	265
Nibionno . . . . .	1300	915	1946	1773	-	173	Tavordo . . . . .	228	211	491	502	+	11
Novedrate . . . . .	843	612	1136	928	-	208	Torno . . . . .	274	273	621	646	+	25
Olgiate Comasco . . . . .	2176	1226	3501	3133	-	368	Traversa . . . . .	111	79	267	207	-	60
Oltrona di San Mamette . . . . .	625	366	904	806	-	98	Tremenico . . . . .	304	164	608	545	-	63
Orsenigo . . . . .	862	627	1237	1120	-	117	Tremezzo . . . . .	903	621	1708	1574	-	134
Ossuccio . . . . .	620	368	1192	1034	-	158	Trevano . . . . .	451	247	724	552	-	172
Palanzo . . . . .	218	133	455	393	-	62	Trezzone . . . . .	123	90	335	290	-	45
Parè . . . . .	448	239	782	655	-	127	Turate . . . . .	2562	1638	3923	2945	-	978
Parravicino . . . . .	373	255	613	536	-	77	Uggiate . . . . .	987	553	1539	1450	-	89
Peglio . . . . .	147	119	367	302	-	65	Urio . . . . .	179	143	388	383	-	5
Pellio di Sopra . . . . .	388	278	787	786	-	1	Varenna . . . . .	565	393	1145	1101	-	44
Perledo . . . . .	578	431	1233	1088	-	145	Vassena . . . . .	187	116	395	324	-	71
Pianello del Lario . . . . .	472	432	1019	1058	+	39	Veleso . . . . .	448	240	774	680	-	94
Piano Porlezza . . . . .	218	152	460	358	-	102	Vendrognò . . . . .	536	387	1238	1127	-	111
Piazza Santo Stefano . . . . .	673	412	1255	1218	-	37	Veniano . . . . .	461	309	825	653	-	172
Pigra . . . . .	360	229	607	571	-	36	Vercana . . . . .	474	405	943	784	-	159
Plesio . . . . .	416	316	926	859	-	67	Vergosa . . . . .	726	373	1195	875	-	320
Pognana . . . . .	542	305	886	786	-	100	Verna . . . . .	114	72	256	202	-	54

(1) Veggasi la nota a pag. 71.

COMUNI	NUMERO complessivo dei nati e dei morti dal 1° gennaio 1882 al 9 febbraio 1901		POPOLAZIONE al 10 febbraio 1901		DIFFERENZE fra le due popolazioni (1)	COMUNI	NUMERO complessivo dei nati e dei morti dal 1° gennaio 1882 al 9 febbraio 1901		POPOLAZIONE al 10 febbraio 1901		DIFFERENZE fra le due popolazioni (1)
	Nati	Morti	calcolata coll'eccezione dei nati sui morti	censita (presente)			Nati	Morti	calcolata coll'eccezione dei nati sui morti	censita (presente)	

*Segue Circondario di Como.*

Vertemate . . . . .	773	479	1363	1042	-	321
Vestreno . . . . .	256	202	521	478	-	43
Vill'Albese . . . . .	1382	1009	2208	2138	-	70
Villa Romanò . . . . .	361	214	573	473	-	100
Zelbio . . . . .	232	141	416	369	-	47
<b>Totale . . . . .</b>	<b>170089</b>	<b>119560</b>	<b>290007</b>	<b>271904</b>	<b>-</b>	<b>18103</b>

*Segue Circondario di Lecco.*

Cologno . . . . .	344	207	661	554	-	107
Concedè . . . . .	74	52	157	110	-	47
Consonno . . . . .	211	128	366	269	-	97
Contra . . . . .	1662	1029	2124	1961	-	163
Cortabbio . . . . .	250	202	600	498	-	102
Cortenuova . . . . .	551	384	1139	893	-	246
Crandola . . . . .	208	156	441	354	-	87
Cremella . . . . .	537	344	839	790	-	49
Cremeno . . . . .	416	299	740	609	-	131
Dolzago . . . . .	685	410	1197	1016	-	181
Dozio . . . . .	82	55	118	104	-	14
Elio . . . . .	427	379	826	767	-	59
Galbiate . . . . .	1835	1126	2823	2490	-	333
Garbagnate Monastero . . . . .	947	651	1473	1348	-	125
Garlate . . . . .	512	289	997	900	-	97
Germanedo . . . . .	497	319	950	1010	+	60
Imberido . . . . .	448	272	786	682	-	104
Imbersago . . . . .	895	593	1463	1316	-	147
Indovero . . . . .	329	260	627	539	-	88
Introbio . . . . .	428	334	942	866	-	76
Laorca . . . . .	1072	729	1756	1835	+	79
Lasnigo . . . . .	264	213	540	477	-	63
Lecco . . . . .	5100	4113	9029	10275	+	1246
Lienza . . . . .	385	380	1010	852	-	158
Linzanico . . . . .	298	224	675	578	-	97
Lomagna . . . . .	1219	668	1673	1410	-	263
Lomaniga . . . . .	666	433	913	772	-	141
Longone al Segrino . . . . .	289	253	511	496	-	15
Maggianico . . . . .	1475	917	2352	2144	-	208
Magreglio . . . . .	148	131	297	271	-	26
Malgrate . . . . .	511	408	917	921	+	4
Mandello del Lario . . . . .	600	531	1265	1264	-	1
Margno . . . . .	116	130	350	292	-	58
Merate . . . . .	2233	1612	3204	3418	+	214
Missaglia . . . . .	1344	870	2068	1956	-	112
Moggio . . . . .	274	163	458	359	-	99
Molteno . . . . .	1060	759	1625	1567	-	58
Mondonico . . . . .	784	444	1274	1162	-	112
Montevocchia . . . . .	891	389	1421	1175	-	246
Monticello . . . . .	1666	1045	2694	2448	-	246
Monterone . . . . .	180	130	246	188	-	58
Nava . . . . .	436	355	658	619	-	39
Novate di Brianza . . . . .	428	290	587	524	-	63
Oggiono . . . . .	1883	1546	3391	3267	-	124
Olcio . . . . .	167	147	470	436	-	34
Olgiate Molgora . . . . .	971	573	1512	1267	-	245
Olginate . . . . .	1212	879	2239	2177	-	62
Onnò . . . . .	199	172	458	417	-	41
Oriano di Brianza . . . . .	415	263	584	548	-	36

*Circondario di Lecco.*

Abbadia sopr'Adda . . . . .	333	313	743	759	+	16
Acquate . . . . .	1156	866	1876	1853	-	23
Airuno . . . . .	459	307	827	727	-	100
Aizurro . . . . .	135	83	260	203	-	57
Annone di Brianza . . . . .	791	560	1417	1212	-	205
Asso . . . . .	1143	975	2185	2195	+	10
Bagaggera . . . . .	377	220	508	436	-	67
Bajedo . . . . .	136	90	259	226	-	33
Ballabio Inferiore . . . . .	215	148	362	351	-	11
Ballabio Superiore . . . . .	335	281	547	504	-	43
Barcone . . . . .	144	115	333	261	-	72
Barni . . . . .	217	184	404	398	-	6
Barteseate . . . . .	301	178	414	333	-	81
Barzago . . . . .	1175	876	1883	1732	-	151
Barzanò . . . . .	1443	808	2268	2085	-	183
Barzio . . . . .	601	353	993	904	-	89
Biglio . . . . .	61	39	139	108	-	31
Bindo . . . . .	103	75	221	181	-	40
Bcsisio . . . . .	1383	1121	2227	1914	-	313
Brianzola . . . . .	576	374	870	775	-	95
Brivio . . . . .	1340	998	2374	2220	-	154
Bulciago . . . . .	960	665	1276	1254	-	22
Cagliano . . . . .	286	195	502	399	-	103
Caglio . . . . .	304	236	618	513	-	105
Calco . . . . .	1185	752	2014	1693	-	321
Canzo . . . . .	1043	907	1908	1866	-	42
Capiate . . . . .	236	130	395	350	-	45
Carella con Mariaga . . . . .	310	262	613	532	-	81
Casargo . . . . .	263	219	606	521	-	85
Casatenunovo . . . . .	3761	2275	5210	4772	-	438
Caslinò d'Erba . . . . .	749	569	1234	1223	-	11
Cassago . . . . .	732	458	1129	1013	-	116
Cassina Valsassina . . . . .	218	130	342	312	-	30
Cassina Mariaga . . . . .	527	370	856	757	-	99
Castello sopra Lecco . . . . .	1913	1468	3226	3855	+	629
Castelmarte . . . . .	388	262	613	556	-	57
Cernusco Lombardone . . . . .	1340	721	1972	1849	-	123
Cesana di Brianza . . . . .	547	381	904	793	-	111
Civate . . . . .	1258	801	2139	1989	-	150

(1) Veggasi la nota a pagina 71.

Como.

COMUNI	NUMERO complessivo dei nati e dei morti dal 1° gennaio 1882 al 9 febbraio 1901		POPOLAZIONE al 10 febbraio 1901		DIFFERENZE fra le due popolazioni (1)	COMUNI	NUMERO complessivo dei nati e dei morti dal 1° gennaio 1882 al 9 febbraio 1901		POPOLAZIONE al 10 febbraio 1901		DIFFERENZE fra le due popolazioni (1)
	Nati	Morti	calcolata coll'eccedenza dei nati sui morti	censita (presente)			Nati	Morti	calcolata coll'eccedenza dei nati sui morti	censita (presente)	

Segue Circondario di Lecco.

Segue Circondario di Varese.

Osnago . . . . .	2136	1438	2750	2477	-	273
Paderno d'Adda . . . . .	1181	850	1481	1536	+	55
Pagnona . . . . .	235	144	560	509	-	51
Parlasco . . . . .	67	59	176	139	-	37
Pasturo . . . . .	604	442	948	839	-	109
Penzano . . . . .	585	431	988	815	-	173
Perego . . . . .	794	391	1276	1050	-	226
Pescate . . . . .	288	192	486	516	+	30
Pessina Valsassina . . . . .	109	77	212	162	-	50
Premana . . . . .	665	566	1135	1058	-	77
Primaluna . . . . .	313	189	523	453	-	70
Proserpio . . . . .	369	302	604	510	-	94
Pusiano . . . . .	497	344	832	723	-	109
Rancio di Lecco . . . . .	1147	849	1865	2221	+	356
Ravellino . . . . .	346	275	580	509	-	71
Rezzago . . . . .	252	165	492	431	-	61
Robbiate . . . . .	1134	704	1725	1547	-	178
Rongio . . . . .	890	719	1606	1536	-	70
Rovagnate . . . . .	719	504	1059	985	-	74
Sabbioncello . . . . .	987	678	1427	1367	-	60
Sala al Barro . . . . .	358	222	575	672	+	97
S. Giov. alla Castagna . . . . .	1265	854	2037	2013	-	24
Santa Maria Hoè . . . . .	714	445	1054	995	-	59
Sartirana Briantea . . . . .	782	504	1156	1121	-	35
Sirone . . . . .	927	687	1513	1363	-	145
Sirtori . . . . .	747	471	1316	1040	-	276
Somana . . . . .	189	136	470	383	-	87
Sormano . . . . .	518	434	940	880	-	60
Suello . . . . .	557	385	854	754	-	100
Taceno . . . . .	198	170	498	399	-	99
Valbrona . . . . .	720	624	1383	1316	-	67
Valgrehentino . . . . .	961	634	1728	1570	-	158
Valmadrera . . . . .	2698	2205	4384	4351	-	33
Verderio . . . . .	1979	1320	2689	2330	-	359
Viganò . . . . .	796	584	1123	981	-	142
Villa Vergano . . . . .	523	392	949	778	-	171
Vimogno . . . . .	172	132	298	256	-	42
Visino . . . . .	373	287	670	643	-	27
Totale . . . . .	93868	65826	154470	145048	-	9422

Ardenna . . . . .	27	36	121	107	-	14
Armio . . . . .	268	179	576	508	-	68
Arolo . . . . .	204	155	432	362	-	70
Azzate . . . . .	1040	611	1898	1500	-	398
Azzio . . . . .	255	156	576	493	-	78
Ballarate . . . . .	223	134	382	264	-	118
Barasso . . . . .	521	295	932	809	-	123
Bardello . . . . .	605	405	1010	858	-	152
Barza . . . . .	197	89	393	249	-	144
Barzola . . . . .	137	67	284	195	-	89
Bedero Valcuvia . . . . .	263	241	480	463	-	17
Besano . . . . .	456	409	1101	898	-	203
Besozzo . . . . .	1516	891	2739	2476	-	263
Bianдрonno . . . . .	1151	622	1940	1626	-	314
Biegno . . . . .	171	177	458	422	-	36
Bisuschio . . . . .	774	597	1677	1335	-	342
Bizzozero . . . . .	677	417	1255	1189	-	66
Bobbiate . . . . .	429	216	653	441	-	212
Bodio . . . . .	578	314	1016	722	-	294
Bogno . . . . .	526	247	877	729	-	148
Bosco Valtravaglia . . . . .	289	200	541	521	-	20
Brescia . . . . .	1412	783	2284	1928	-	356
Bregano . . . . .	276	154	493	378	-	115
Brenno Useria . . . . .	418	249	919	699	-	220
Brenta . . . . .	386	316	844	722	-	122
Brezzo di Bedero . . . . .	400	333	946	854	-	92
Brinzio . . . . .	267	201	584	551	-	33
Brissago . . . . .	370	237	652	572	-	80
Brunello . . . . .	325	135	601	404	-	197
Brunsimpiano . . . . .	279	224	608	551	-	52
Buguggiate . . . . .	384	178	675	555	-	120
Cabiaglio . . . . .	323	228	673	597	-	76
Cadaro con Graglio . . . . .	200	192	509	481	-	28
Cadrezzate . . . . .	769	459	1195	947	-	248
Campagnano Vedasca . . . . .	53	81	172	187	+	15
Cantello . . . . .	1600	945	2964	2554	-	410
Capolago . . . . .	415	231	632	538	-	94
Capronno . . . . .	219	93	390	266	-	124
Caravate . . . . .	940	579	1797	1464	-	333
Cardana . . . . .	417	240	862	574	-	288
Carnago . . . . .	886	652	1641	1355	-	286
Caronno Corbellaro . . . . .	97	35	173	128	-	45
Caronno Ghiringhella . . . . .	1009	649	1899	1628	-	271
Casalzuigno . . . . .	390	278	1036	797	-	239
Casciago . . . . .	533	292	993	873	-	120
Cassano Valcuvia . . . . .	211	171	490	449	-	41
Castello Valtravaglia . . . . .	515	384	1746	812	-	934
Castelseprio . . . . .	384	207	644	577	-	67
Castiglione Olona . . . . .	1099	699	1948	1806	-	142

Circondario di Varese.

Abbate Guazzone . . . . .	1142	659	1861	1625	-	236
Agra . . . . .	444	349	1098	790	-	308
Angera . . . . .	1763	1150	3250	2683	-	567
Arbizzo . . . . .	140	126	330	297	-	33
Arcisate . . . . .	1048	721	2002	1627	-	375
Arcumeggia . . . . .	156	114	343	288	-	55

(1) Veggasi la nota a pagina 71.



COMUNI	NUMERO complessivo dei nati e dei morti dal 1° gennaio 1882 al 9 febbraio 1901		POPOLAZIONE al 10 febbraio 1901		DIFFERENZE fra le due popolazioni (1)	COMUNI	NUMERO complessivo dei nati e dei morti dal 1° gennaio 1882 al 9 febbraio 1901		POPOLAZIONE al 10 febbraio 1901		DIFFERENZE fra le due popolazioni (1)
	Nati	Morti	calcolata coll'eccedenza dei nati sui morti	censita (presente)			Nati	Morti	calcolata coll'eccedenza dei nati sui morti	censita (presente)	

Segue Circondario di Varese.

Segue Circondario di Varese.

Castronno	710	360	1148	1018	-	130	Malgesso	624	301	987	783	-	204
Cayona	208	144	505	433	-	72	Malnate	2492	1469	3905	3910	+	5
Cazzago Brabbia	491	293	1000	806	-	194	Marchirolo	427	360	830	800	-	30
Cellina	218	138	496	421	-	75	Marzio	109	74	215	203	-	12
Cerro Lago Maggiore	262	155	486	427	-	59	Masciago Primo	103	92	263	250	-	13
Cittiglio	622	540	1348	1198	-	150	Masnago	790	490	1285	1178	-	107
Clivio	579	399	1084	992	-	92	Mercallo	560	323	903	731	-	172
Cocquio	1372	790	2516	2122	-	394	Mesenzana	374	219	770	720	-	50
Comabbio	373	213	838	624	-	214	Mombello Lago Maggiore	1139	674	2732	1779	-	953
Comerio	671	418	1067	1009	-	58	Monate	280	131	497	367	-	130
Cremonaga	190	120	436	427	-	9	Montegrino	513	447	1048	969	-	79
Crosio della Valle	262	137	458	321	-	137	Monte Viasco	214	156	442	327	-	115
Cusasso al Monte	789	652	1627	1482	-	145	Monvalle	704	364	1209	951	-	258
Cugliate	508	415	950	879	-	71	Morazzone	1021	661	1861	1538	-	323
Cunardo	613	557	1301	1176	-	125	Morosolo	883	467	1380	1091	-	289
Curiglia	237	188	581	477	-	104	Muceno	209	129	417	340	-	77
Cuvleglio in Valle	298	222	688	579	-	109	Musadino	355	268	616	523	-	93
Cuvio	607	387	1358	1159	-	194	Musignano	103	91	287	191	-	96
Daverio	884	506	1404	1099	-	305	Olginasio	419	193	720	593	-	127
Due Cossani	138	107	305	311	+	36	Oltrona al Lago	465	245	779	644	-	135
Dumenza	397	318	787	806	+	19	Orino	313	219	676	601	-	75
Duno	130	103	285	258	-	27	Osmate Lentate	662	287	1118	751	-	367
Fabiasco	69	58	208	150	-	58	Pino Lago Maggiore	167	109	464	294	-	170
Ferrera di Varese	340	203	523	628	+	105	Porto Ceresio	360	234	736	780	+	44
Galliate Lombardo	394	249	649	506	-	143	Porto Valtravaglia	688	446	1158	986	-	172
Garabiate	83	60	229	202	-	27	Rancio Valcuvia	286	240	706	665	-	41
Gavirate	1458	1014	2635	2639	+	4	Ranco	440	186	765	622	-	143
Gazzada	525	328	821	763	-	58	Roggiano Valtravaglia	243	135	431	394	-	37
Gemonio	598	466	1265	1135	-	130	Rovate	301	150	481	342	-	139
Germignaga	1346	810	2085	2505	+	420	Runo	174	129	359	372	+	13
Gornate Inferiore	473	248	805	617	-	188	Saltrio	645	404	1104	1031	-	73
Gornate Superiore	197	95	416	292	-	124	Sangiano	552	357	842	739	-	103
Grantola	320	237	572	535	-	37	Santa Maria del Monte	107	120	326	305	-	21
Gurone	487	296	861	749	-	112	Sant'Ambrogio Olona	531	361	919	856	-	63
Induno Olona	1406	1033	2667	2343	-	324	Schianno	545	325	951	822	-	129
Ispra	1206	638	2026	1710	-	316	Taino	1126	664	1951	1590	-	361
Lavena	541	360	1046	1095	+	49	Ternate	611	352	1202	1024	-	178
Laveno	1175	811	3075	1961	-	1114	Torba	136	51	245	198	-	47
Leggiano	576	345	1075	769	-	306	Tradate	1958	1312	3226	3113	-	113
Lissago	395	199	658	453	-	205	Travedona	1036	624	1683	1426	-	257
Lissanza	287	158	568	439	-	129	Trevisago	422	252	751	671	-	80
Lomnago	200	108	362	273	-	89	Tronzano Lago Maggiore	106	117	422	341	-	81
Lonate Ceppino	919	476	1500	1324	-	176	Valganna	530	395	1117	990	-	127
Lozza	269	138	470	426	-	44	Varano	608	354	1119	1098	-	21
Lozzo	167	166	370	339	-	31	Vararo	162	97	339	237	-	102
Luino	2993	1954	4579	5890	+	1311	Varese	9523	6887	16622	17715	+	1093
Luvinate	447	246	820	674	-	146	Veccana	460	325	946	817	-	129
Maccagno Inferiore	197	162	681	542	-	139	Vedano Olona	1551	933	2439	2212	-	227
Maccagno Superiore	284	213	845	612	-	233	Velate	1128	680	1843	1621	-	222

(1) Veggasi la nota a pagina 71.

**Como—Cosenza.**

COMUNI	NUMERO complessivo dei nati e dei morti dal 1° gennaio 1882 al 9 febbraio 1901		POPOLAZIONE al 10 febbraio 1901		DIFFERENZE fra le due popolazioni (1)	COMUNI	NUMERO complessivo dei nati e dei morti dal 1° gennaio 1882 al 9 febbraio 1901		POPOLAZIONE al 10 febbraio 1901		DIFFERENZE fra le due popolazioni (1)
	Nati	Morti	calcolata coll'ecceденza dei nati sui morti	censita (presente)			Nati	Morti	calcolata coll'ecceденza dei nati sui morti	censita (presente)	

*Segue Circondario di Varese.*

Venegono Inferiore . . . . .	777	435	1351	1122	—	229
Venegono Superiore . . . . .	1003	639	1642	1408	—	234
Vergobbio . . . . .	238	152	540	454	—	86
Viconago . . . . .	550	445	1183	1107	—	76
Viggiù . . . . .	1354	1023	2736	2280	—	456
Voldomino . . . . .	896	602	1296	1466	+	170
Volterre . . . . .	421	201	713	570	—	143
<b>Totale . . . . .</b>	<b>99882</b>	<b>64414</b>	<b>184612</b>	<b>163262</b>	<b>—</b>	<b>21350</b>

*Segue Circondario di Castrovillari.*

Saracena . . . . .	2411	1880	3887	3149	—	688
Spezzano Albanese . . . . .	2763	1996	4504	3580	—	924
Tarsia . . . . .	1724	1448	2447	1959	—	488
Terranova di Sibari . . . . .	2111	1341	3189	2637	—	552
Trebisacce . . . . .	1464	998	2064	1916	—	148
Villapiana . . . . .	887	633	1511	1370	—	141
<b>Totale . . . . .</b>	<b>81131</b>	<b>59997</b>	<b>139628</b>	<b>111304</b>	<b>—</b>	<b>28324</b>

**PROVINCIA DI COSENZA (CALABRIA CITERIORE).**

*Circondario di Castrovillari.*

Acquaformosa . . . . .	1018	734	2017	1556	—	461
Albidona . . . . .	1185	867	2012	1592	—	420
Alessandria del Carretto . . . . .	1040	693	2067	1701	—	366
Altomonte . . . . .	2300	1749	3875	2924	—	951
Amendolara . . . . .	1536	942	2220	2078	—	142
Canna . . . . .	1190	919	1987	1864	—	623
Cassano al Jonio . . . . .	6566	5315	10281	8706	—	1575
Castroreggio . . . . .	940	723	1799	1481	—	318
Castrovillari . . . . .	6380	4755	12130	9138	—	2992
Cerchiara di Calabria . . . . .	2615	1681	4172	3622	—	550
Civita . . . . .	1559	1192	2693	2082	—	611
Firmo . . . . .	1522	1060	2428	1950	—	478
Francaavilla Marittima . . . . .	1173	1130	1776	1880	+	104
Frascineto . . . . .	2026	1505	3208	2526	—	682
Laino Borgo . . . . .	1823	1433	3365	2814	—	551
Laino Castello . . . . .	661	543	1365	1537	+	172
Lungro . . . . .	3141	2522	5967	3976	—	1991
Malvito . . . . .	1193	874	1989	1828	—	161
Montegiordano . . . . .	1719	1141	2841	2130	—	711
Morano Calabro . . . . .	4647	4244	8662	6236	—	2426
Mormanno . . . . .	3288	2504	6340	4645	—	1695
Mottafollone . . . . .	871	544	1600	1167	—	433
Nocera . . . . .	868	550	1550	1203	—	347
Oriolo . . . . .	2757	1860	4704	3952	—	752
Papasidero . . . . .	1946	1410	3345	2813	—	532
Platici . . . . .	1289	831	2279	1745	—	534
Rocca Imperiale . . . . .	1778	1217	3244	2192	—	1052
Roseto Capo Spulico . . . . .	1109	597	2002	1543	—	459
San Basile . . . . .	1349	992	2192	1776	—	416
San Donato di Ninea . . . . .	2694	1765	4577	4055	—	522
San Lorenzo Bellizzi . . . . .	1660	1260	2528	2285	—	243
San Lorenzo del Vallo . . . . .	846	579	1562	1214	—	348
San Sosti . . . . .	1984	1306	3859	2882	—	977
S. Caterina Albanese . . . . .	1136	847	1831	1475	—	356
Sant'Agata di Esaro . . . . .	1962	1417	3609	2625	—	984

*Circondario di Cosenza.*

Acri . . . . .	9948	4620	16072	12944	—	3128
Altilia . . . . .	808	583	1510	1194	—	316
Aprigliano . . . . .	3685	2472	5284	4360	—	924
Belsito . . . . .	873	602	1374	1208	—	166
Bianchi . . . . .	949	784	1760	1335	—	425
Bisignano . . . . .	3308	2430	5193	4954	—	179
Carolei . . . . .	2070	1035	3719	3013	—	706
Carpanzano . . . . .	1007	786	1889	1494	—	395
Casole Bruzio . . . . .	835	563	1540	1049	—	491
Castiglione Cosentino . . . . .	1063	685	1825	1414	—	411
Castrolibero . . . . .	1129	309	2282	1713	—	569
Celico . . . . .	1823	1100	3171	2627	—	544
Cellara . . . . .	628	455	1178	816	—	362
Cerisano . . . . .	1562	906	2941	2443	—	498
Cervicati . . . . .	1136	826	1863	1513	—	350
Cerzeto . . . . .	1708	742	3588	2577	—	1011
Colosimi . . . . .	1126	917	1950	1641	—	309
Cosenza . . . . .	14933	14257	18453	21545	+	3092
Dipignano . . . . .	2477	1522	4056	3486	—	570
Domanico . . . . .	941	657	1514	1415	—	99
Fagnano Castello . . . . .	3327	2153	5208	4132	—	1076
Figline Vegliaturo . . . . .	889	447	1430	1161	—	269
Grimaldi . . . . .	2224	1476	3594	3011	—	583
Lappano . . . . .	905	510	1590	1267	—	323
Lattarico . . . . .	1982	1150	3092	2862	—	230
Luzzi . . . . .	3573	2092	5403	4938	—	465
Malito . . . . .	1356	825	2551	1870	—	681
Mangone . . . . .	1353	663	2205	1601	—	604
Marano Marchesato . . . . .	2190	1072	3875	2962	—	913
Marano Principato . . . . .	874	468	1771	1456	—	315
Marzi . . . . .	867	616	1633	1626	—	7
Mendicino . . . . .	2402	1364	4609	3758	—	851
Mongrassano . . . . .	1536	1085	2511	2010	—	501
Montalto Uffugo . . . . .	5209	2784	8438	6738	—	1700
Panettieri . . . . .	561	394	874	753	—	121
Parenti . . . . .	1362	883	2094	1809	—	285
Paterno Calabro . . . . .	1640	1048	2948	2352	—	596
Pedace . . . . .	1583	1110	2519	1910	—	609

(1) Veggasi la nota a pagina 71.

Cosenza—Cremona.

COMUNI	NUMERO complessivo dei nati e dei morti dal 1° gennaio 1882 al 9 febbraio 1901		POPOLAZIONE al 10 febbraio 1901		DIFFERENZE fra le due popolazioni (1)	COMUNI	NUMERO complessivo dei nati e dei morti dal 1° gennaio 1882 al 9 febbraio 1901		POPOLAZIONE al 10 febbraio 1901		DIFFERENZE fra le due popolazioni (1)
	Nati	Morti	calcolata coll'ecedenza dei nati sui morti	censita (presente)			Nati	Morti	calcolata coll'ecedenza dei nati sui morti	censita (presente)	

Segue Circondario di Cosenza.

Pedivigliano . . . . .	1071	1066	1750	1574	—	176
Piane Crati . . . . .	715	301	1287	939	—	348
Pietrafitta . . . . .	1139	1079	1405	1679	+	274
Rende . . . . .	4373	2334	7289	6851	—	438
Rogiano Gravina . . . . .	3249	2531	4564	4153	—	211
Rogliano . . . . .	4418	2689	6568	5252	—	1316
Rose . . . . .	2276	1403	3465	2679	—	786
Rota Greca . . . . .	1346	831	2139	1985	—	154
Rovito . . . . .	1495	734	2631	2063	—	568
San Benedetto Ullano . . . . .	1679	1033	2946	2269	—	677
San Fili . . . . .	2603	1692	4671	3721	—	950
San Giovanni in Fiore . . . . .	10752	7512	13984	12914	—	1070
San Marco Argentano . . . . .	3847	2020	6446	5869	—	577
San Martino di Finita . . . . .	1659	1071	2585	2184	—	401
San Pietro in Guarano . . . . .	2192	1227	4111	2977	—	1134
S. Stefano di Rogliano . . . . .	619	393	1326	1121	—	205
S. Vincenzo La Costa . . . . .	1618	996	2747	2137	—	610
Scigliano . . . . .	2176	1743	3456	2904	—	552
Serra Pedace . . . . .	1168	616	1883	1419	—	464
Spezzano Grande . . . . .	1965	1132	2993	2291	—	702
Spezzano Piccolo . . . . .	1109	705	1753	1360	—	393
Torano Castello . . . . .	2273	1313	3423	2703	—	720
Trenta . . . . .	1272	566	2020	1574	—	446
Zumpano . . . . .	985	426	1939	1464	—	475
<b>Totale . . . . .</b>	<b>141841</b>	<b>91804</b>	<b>224628</b>	<b>193039</b>	<b>—</b>	<b>31589</b>

Circondario di Paola.

Acquappesa . . . . .	1270	763	2261	1966	—	295
Ajello in Calabria . . . . .	2325	1985	3543	3335	—	208
Ajeta . . . . .	1830	1253	3727	3041	—	686
Amantea . . . . .	3720	2558	5808	5381	—	427
Belmonte Calabro . . . . .	3248	1819	5324	4589	—	735
Belvedere Marittimo . . . . .	3741	2340	6372	5436	—	936
Bonifati . . . . .	2945	1979	4487	3789	—	698
Buonvicino . . . . .	1425	919	2704	2522	—	182
Cetraro . . . . .	4570	2809	7698	6995	—	703
Cleto . . . . .	1127	845	1705	1575	—	130
Diamante . . . . .	1642	1019	2894	2609	—	285
Falconara Albanese . . . . .	1500	1104	2375	1982	—	393
Fiumefreddo Bruzio . . . . .	3527	2313	5928	4196	—	1132
Fuscaldo . . . . .	5849	3192	10745	8756	—	1989
Grisolia Cipollina . . . . .	2535	2094	3330	2980	—	350
Guardia Piemontese . . . . .	838	686	1348	1208	—	140
Lago . . . . .	2816	1935	4512	4165	—	347
Longobardi . . . . .	1923	1103	3057	2957	—	100
Majera . . . . .	1399	780	2530	2002	—	528
Orsomarso . . . . .	1410	1184	2180	1995	—	185

(1) Veggasi la nota a pagina 71.

Segue Circondario di Paola.

Paola . . . . .	6536	3798	11208	8819	—	2389
Sanginetto . . . . .	1348	881	2520	1609	—	911
San Lucido . . . . .	2560	1373	4759	3998	—	761
San Pietro in Amantea . . . . .	915	545	1436	1207	—	229
Santa Domenica Talao . . . . .	1381	1053	2534	2182	—	352
Scalea . . . . .	2175	1358	3533	2803	—	730
Serra di Ajello . . . . .	897	718	773	621	—	152
Terrati . . . . .	169	293	370	251	—	119
Tortora . . . . .	1070	689	2123	1980	—	143
Verbicaro . . . . .	3901	2743	6266	4624	—	1642
<b>Totale . . . . .</b>	<b>70592</b>	<b>46126</b>	<b>117450</b>	<b>99573</b>	<b>—</b>	<b>17877</b>

Circondario di Rossano.

Bocchigliero . . . . .	2308	1539	4031	3019	—	1012
Calopezzati . . . . .	996	700	1905	1398	—	507
Caloveto . . . . .	1652	1087	2848	2529	—	319
Campana . . . . .	1761	1414	2685	2476	—	209
Carfati . . . . .	1959	1328	4403	4084	—	319
Corigliano Calabro . . . . .	11668	8089	16851	13320	—	3531
Cropalati . . . . .	1128	626	1998	1455	—	543
Longobucco . . . . .	4124	2512	5022	3760	—	1262
Mandatoriccio . . . . .	1325	783	2383	2064	—	319
Paludi . . . . .	1206	784	2073	1729	—	344
Pietrapaola . . . . .	732	456	1318	1247	—	71
Rossano . . . . .	11893	7749	22123	13555	—	8568
San Cosmo Albanese . . . . .	505	305	976	715	—	261
San Demetrio Corone . . . . .	2761	1646	4895	3812	—	1083
San Giorgio Albanese . . . . .	744	653	1399	1294	—	105
Santa Sofia d'Epiro . . . . .	1505	1090	2079	1926	—	153
Scala Coeli . . . . .	1229	1001	2173	1625	—	548
Vaccarizzo Albanese . . . . .	934	692	1830	1343	—	487
<b>Totale . . . . .</b>	<b>48430</b>	<b>32554</b>	<b>80992</b>	<b>61351</b>	<b>—</b>	<b>19641</b>

PROVINCIA DI CREMONA.

Circondario di Casalmaggiore.

Calvatone . . . . .	1010	739	2053	1840	—	213
Casalmaggiore . . . . .	9632	7560	17720	16373	—	1347
Casteldidone . . . . .	736	491	1641	1296	—	345
Castelponzone . . . . .	679	402	1372	1080	—	292
Drizzona . . . . .	779	442	1602	1408	—	194
Gussola . . . . .	2285	1533	4541	3666	—	875
Martignana di Po . . . . .	1040	774	2080	1752	—	328
Piadena . . . . .	1016	621	1980	1984	+	4
S. Giovanni in Croce . . . . .	1361	875	2828	2548	—	280

**Cremona.**

COMUNI	NUMERO complessivo dei nati e dei morti dal 1° gennaio 1882 al 9 febbraio 1901		POPOLAZIONE al 10 febbraio 1901		DIFFERENZE fra le due popolazioni (1)	COMUNI	NUMERO complessivo dei nati e dei morti dal 1° gennaio 1882 al 9 febbraio 1901		POPOLAZIONE al 10 febbraio 1901		DIFFERENZE fra le due popolazioni (1)
	Nati	Morti	calcolata coll'ecceденza dei nati sui morti	censita (presente)			Nati	Morti	calcolata coll'ecceденza dei nati sui morti	censita (presente)	

*Segue Circondario di Casalmaggiore.*

San Martino del Lago . . .	743	375	1678	1284	-	394
Seandolara Ravara . . . .	1197	671	2534	2098	-	436
Solarolo Rainerio . . . . .	1200	780	2557	2111	-	446
Spineda . . . . .	542	337	1106	976	-	130
Tornata . . . . .	524	326	1182	1054	-	128
Torricella del Pizzo . . . .	1203	635	2207	1670	-	537
Vhò . . . . .	780	481	1649	1450	-	199
Voltido . . . . .	662	381	1417	1212	-	205
<b>Totale . . . . .</b>	<b>25389</b>	<b>17423</b>	<b>50147</b>	<b>43802</b>	<b>-</b>	<b>6345</b>

**Circondario di Crema.**

Agnadello . . . . .	1437	1020	2151	2086	-	65
Bagnolo Cremasco . . . . .	1752	1330	2555	2332	-	223
Camisano . . . . .	886	553	1510	1274	-	236
Campagnola Cremasca . . . .	311	173	498	522	+	24
Capergnanica . . . . .	1293	916	2285	1946	-	339
Capralba . . . . .	972	592	1499	1472	-	27
Casale Cremasco . . . . .	371	199	621	595	-	26
Casaletto Ceredano . . . . .	819	620	1476	1295	-	181
Casaletto di Sopra . . . . .	446	302	665	604	-	61
Casaletto Vaprio . . . . .	576	381	863	904	+	41
Cascine Gandine . . . . .	417	306	636	601	-	35
Castel Gabbiano . . . . .	308	184	518	445	-	73
Chieve . . . . .	746	532	1215	1047	-	168
Credera . . . . .	1090	737	1850	1651	-	199
Crema . . . . .	4981	6844	7248	9755	+	2507
Cremosano . . . . .	613	409	946	894	-	52
Cumignano sul Naviglio . . . .	518	291	1007	859	-	148
Dovera . . . . .	1980	1178	3602	2978	-	624
Fiesco . . . . .	862	519	1328	1208	-	120
Izzano . . . . .	1136	841	1635	1532	-	103
Madignano . . . . .	1282	855	1962	1654	-	308
Monte Cremasco . . . . .	454	294	696	637	-	59
Montodine . . . . .	1467	1233	2562	2307	-	255
Moscuzzano . . . . .	656	364	1140	998	-	142
Offanengo . . . . .	1811	1401	2782	2647	-	135
Ombriano . . . . .	2545	1702	3975	3777	-	198
Palazzo Pignano . . . . .	312	237	521	481	-	40
Pandino . . . . .	2447	1671	3954	3734	-	220
Pianengo . . . . .	732	489	1168	1074	-	94
Pieranica . . . . .	421	299	661	618	-	43
Quintano . . . . .	217	163	375	391	+	16
Ricengo . . . . .	861	537	1404	1251	-	153
Ripalta Arpina . . . . .	836	641	1297	1167	-	130
Ripalta Guerina . . . . .	306	226	548	516	-	32
Ripalta Nuova . . . . .	1283	999	2011	1755	-	256
Rivolta d'Adda . . . . .	3521	2889	4861	5164	+	303

*Segue Circondario di Crema.*

Romanengo . . . . .	1581	991	2602	2410	-	192
Rubbiano . . . . .	489	306	931	732	-	199
Salvirola Cremasca . . . . .	740	459	1287	1005	-	282
San Bernardino . . . . .	1715	1069	2783	2678	-	105
S. Maria della Croce . . . . .	1280	766	2195	1905	-	290
Scannabue . . . . .	617	397	957	864	-	93
Sergnano . . . . .	1282	871	1880	1816	-	64
Soncino . . . . .	5213	3853	8895	8063	-	772
Spino d'Adda . . . . .	1192	737	2249	2019	-	230
Ticengo . . . . .	461	277	765	648	-	117
Torlino . . . . .	526	390	815	724	-	91
Trescore . . . . .	1141	880	1642	1651	+	9
Trigolo . . . . .	1618	1036	3057	2560	-	497
Vailate . . . . .	2235	1637	3331	3255	-	76
Vajano Cremasco . . . . .	1629	1145	2345	2148	-	197
Vidolasco . . . . .	282	183	592	504	-	88
Zappello . . . . .	637	451	1106	909	-	197
<b>Totale . . . . .</b>	<b>63303</b>	<b>47375</b>	<b>101397</b>	<b>96062</b>	<b>-</b>	<b>5335</b>

**Circondario di Cremona.**

Acquanegra Cremonese . . . . .	970	561	1737	1348	-	389
Annicco . . . . .	1587	929	2766	2235	-	531
Azzanello . . . . .	987	597	1840	1559	-	281
Barzaniga . . . . .	1020	505	2096	1515	-	581
Binanuova . . . . .	431	244	909	673	-	236
Bonemerse . . . . .	781	387	1471	1098	-	373
Bordolano . . . . .	850	534	1571	1222	-	349
Cà d'Andrea . . . . .	968	495	2033	1616	-	417
Cà de' Stefani . . . . .	1007	492	2004	1582	-	422
Cappella Cantone . . . . .	989	422	1864	1333	-	531
Cappella de' Picenardi . . . . .	1010	536	2082	1596	-	486
Carpaneta Dosimo . . . . .	1023	535	1996	1513	-	483
Casalbuttano ed Uniti . . . . .	3643	4438	5270	6361	+	1091
Casalmorano . . . . .	1596	864	3106	2427	-	679
Castelleone . . . . .	5073	3720	8269	7840	-	429
Castelverde . . . . .	1478	754	2797	2312	-	485
Castelvisconti . . . . .	665	413	1330	1082	-	248
Cella Dati . . . . .	1407	720	2602	1959	-	643
Cicognolo . . . . .	608	312	1253	974	-	279
Cingia de' Botti . . . . .	1247	760	2346	2008	-	338
Corte de' Cortesi con Cignone . . . . .	1758	946	3478	2840	-	638
Corte de' Frati . . . . .	1863	944	3535	2724	-	811
Cremona . . . . .	19450	26399	24981	37693	+	12712
Crotta d'Adda . . . . .	800	450	1527	1303	-	224
Duovere . . . . .	845	391	1831	1387	-	444
Enemiglia . . . . .	6945	3775	13561	12516	-	1045
Formigara . . . . .	1009	588	1735	1443	-	292

(1) Veggasi la nota a pagina 71.

COMUNI	NUMERO complessivo dei nati e dei morti dal 1° gennaio 1882 al 9 febbraio 1901		POPOLAZIONE al 10 febbraio 1901		DIFFERENZE fra le due popolazioni (1)	COMUNI	NUMERO complessivo dei nati e dei morti dal 1° gennaio 1882 al 9 febbraio 1901		POPOLAZIONE al 10 febbraio 1901		DIFFERENZE fra le due popolazioni (1)
	Nati	Morti	calcolata coll'ecceденza dei nati sui morti	censita (presente)			Nati	Morti	calcolata coll'ecceденza dei nati sui morti	censita (presente)	

Segue Circondario di Cremona.

Segue Circondario d'Alba.

Gabbioneta . . . . .	687	432	1389	1073	-	316
Gadesco . . . . .	970	476	1822	1425	-	397
Genivolta . . . . .	1292	605	2374	1924	-	450
Gerre de' Caprioli . . . . .	453	286	859	727	-	132
Gombito . . . . .	896	493	1670	1245	-	425
Grontardo . . . . .	1447	839	2836	2213	-	623
Grumello con Farfengo Crem. . . . .	2452	1399	4597	3597	-	1000
Isola Dovarese . . . . .	1034	874	2489	2016	-	473
Malagnino . . . . .	1220	590	2231	1630	-	601
Motta Baluffi . . . . .	1372	841	2758	2143	-	615
Olmeneta . . . . .	893	480	1831	1496	-	335
Ossolario . . . . .	613	322	1271	971	-	300
Ostiano . . . . .	2481	1558	4311	3830	-	481
Paderno Cremonese . . . . .	1969	1095	3614	2912	-	702
Persico . . . . .	843	426	1744	1373	-	371
Pescarolo ed Uniti . . . . .	1512	879	3046	2513	-	533
Pessina Cremonese . . . . .	1319	620	2857	2091	-	766
Pieve Delmona . . . . .	814	397	1682	1208	-	474
Pieve d'Olmi . . . . .	1491	745	2813	2096	-	717
Pieve S. Giacomo . . . . .	1866	919	3572	2693	-	879
Pizzighettone . . . . .	2784	2290	4837	4285	-	552
Pozzaglio ed Uniti . . . . .	1731	871	3278	2590	-	688
Robecco d'Oglio . . . . .	1899	1015	3640	2810	-	830
San Bassano . . . . .	1325	990	2411	2307	-	104
San Daniele Ripa Po . . . . .	1819	931	3325	2589	-	736
San Martino in Beliseto . . . . .	653	344	1228	875	-	353
Scandolara Ripa d'Oglio . . . . .	865	501	1630	1265	-	365
Sesto ed Uniti . . . . .	2932	1490	5615	4164	-	1451
Soresina . . . . .	5471	3947	10446	10365	-	81
Sospiro . . . . .	2113	1425	3900	3121	-	779
Spinadesco . . . . .	1010	536	2005	1664	-	341
Stagno Lombardo . . . . .	2114	902	4154	3086	-	1068
Torre de' Picenardi . . . . .	1398	938	2936	2628	-	308
Tredossi . . . . .	1061	528	2001	1555	-	446
Vescovato . . . . .	1329	841	2726	2142	-	584
Volongo . . . . .	771	442	1515	1193	-	322
Totale . . . . .	114934	83978	205403	187974	-	17429

Benevello . . . . .	337	170	607	525	-	82
Bergolo . . . . .	184	115	292	264	-	28
Borgomale . . . . .	369	195	672	626	-	46
Bosia . . . . .	364	210	650	562	-	88
Bossolasco . . . . .	747	460	1369	1162	-	207
Brà . . . . .	9441	6771	17210	15965	-	1245
Camo . . . . .	238	154	397	342	-	55
Canale . . . . .	3220	2408	5995	5115	-	880
Castagnito . . . . .	815	539	1375	1272	-	103
Castelletto Monforte . . . . .	100	49	167	137	-	30
Castelletto Uzzone . . . . .	402	291	704	605	-	99
Castellinaldo . . . . .	1102	728	1906	1603	-	303
Castiglione Falletto . . . . .	380	276	662	631	-	31
Castiglione Tinella . . . . .	1800	794	2160	2050	-	110
Castino . . . . .	914	553	1602	1417	-	185
Ceresole Alba . . . . .	1037	741	2184	1762	-	422
Cerretto delle Langhe . . . . .	449	286	800	699	-	101
Cissone . . . . .	314	150	612	515	-	97
Cornelliano Alba . . . . .	1444	1085	2652	2261	-	391
Cortemilia . . . . .	2349	1476	4281	3651	-	630
Cossano Belbo . . . . .	1514	998	2475	2245	-	230
Cravanzana . . . . .	570	376	956	841	-	115
Diano d'Alba . . . . .	1695	987	2906	2853	-	53
Feisoglio . . . . .	536	291	964	765	-	199
Gorrino . . . . .	384	267	796	724	-	72
Gorzegno . . . . .	816	629	1344	1268	-	76
Govone . . . . .	2294	1631	4123	3712	-	411
Grinzane . . . . .	352	196	629	689	+	60
Guarene . . . . .	1733	1191	3088	2902	-	186
La Morra . . . . .	2690	1780	4968	4389	-	579
Lequio Berria . . . . .	648	451	1059	1065	+	6
Levice . . . . .	742	474	1403	1134	-	269
Magliano d'Alba . . . . .	1214	893	2240	1869	-	371
Mango . . . . .	1775	1098	2913	2691	-	222
Monchiero . . . . .	463	226	862	637	-	225
Monforte d'Alba . . . . .	1748	1144	3075	2940	-	135
Montà . . . . .	2410	1636	3947	3602	-	345
Montaldo Roero . . . . .	961	646	1772	1550	-	222
Montelupo Albese . . . . .	466	270	835	713	-	122
Monteu Roero . . . . .	1521	1149	3074	2604	-	470
Monticello Alba . . . . .	1430	913	2564	2138	-	426
Neive . . . . .	2600	1668	4253	3961	-	292
Neviglie . . . . .	562	344	973	858	-	115
Niella Belbo . . . . .	497	208	1125	745	-	380
Novello . . . . .	1024	741	1926	1704	-	222
Perletto . . . . .	519	383	907	894	-	13
Perno . . . . .	187	121	273	279	+	6
Piobesi d'Alba . . . . .	325	266	631	579	-	52
Pocapaglia . . . . .	1541	1043	2693	2274	-	419

PROVINCIA DI CUNEO.

Circondario d'Alba

Alba . . . . .	7386	6001	13644	13900	+	256
Albaretto della Torre . . . . .	290	160	450	426	-	24
Arguello . . . . .	144	72	284	284	„	„
Baldissero d'Alba . . . . .	790	518	1499	1262	-	237
Barbaresco . . . . .	1355	805	2326	2090	-	236
Barolo . . . . .	674	374	1300	1084	-	216

(1) Veggasi la nota a pagina 71.

**Cuneo.**

COMUNI	NUMERO complessivo dei nati e dei morti dal 1° gennaio 1882 al 9 febbraio 1901		POPOLAZIONE al 10 febbraio 1901		DIFFERENZE fra le due popolazioni (1)	COMUNI	NUMERO complessivo dei nati e dei morti dal 1° gennaio 1882 al 9 febbraio 1901		POPOLAZIONE al 10 febbraio 1901		DIFFERENZE fra le due popolazioni (1)
	Nati	Morti	calcolata coll'ecceденza dei nati sui morti	censita (presente)			Nati	Morti	calcolata coll'ecceденza dei nati sui morti	censita (presente)	

*Segue Circondario d'Alba.*

Priocca . . . . .	1810	1180	3024	2524	- 500
Rocchetta Belbo . . . . .	259	152	457	495	+ 38
Roddi . . . . .	840	600	1529	1404	- 125
Roddino . . . . .	590	383	917	904	- 13
Rodello . . . . .	430	253	793	748	- 45
San Benedetto Belbo . . . . .	287	154	598	459	- 139
Sanfrè . . . . .	1199	835	2314	1928	- 386
Santa Vittoria d'Alba . . . . .	827	557	1514	1414	- 100
Santo Stefano Belbo . . . . .	2822	1797	4587	4589	+ 2
Santo Stefano Roero . . . . .	1403	1013	2813	2424	- 389
Scaletta Uzzone . . . . .	212	172	386	329	- 57
Serralunga d'Alba . . . . .	746	478	1309	1186	- 123
Serravallo delle Langhe . . . . .	422	284	724	719	- 5
Sinio . . . . .	614	392	1029	938	- 91
Somano . . . . .	682	472	1326	1053	- 273
Sommariva del Bosco . . . . .	3481	2376	6827	5450	- 1377
Sommariva Perno . . . . .	1616	1078	2701	2434	- 267
Torre Bormida . . . . .	418	288	754	629	- 125
Torre Uzzone . . . . .	452	297	883	751	- 132
Trezzo Tinella . . . . .	639	426	1047	929	- 118
Verduno . . . . .	482	365	867	775	- 92
Veza d'Alba . . . . .	1602	1222	2927	2624	- 303
Totale . . . . .	91195	62178	163900	147541	- 16359

*Circondario di Cuneo.*

Acceglio . . . . .	975	811	1808	1532	- 276
Aisone . . . . .	707	647	1304	990	- 314
Albaretto Valle di Macra . . . . .	392	306	621	524	- 97
Alma . . . . .	331	272	544	436	- 108
Andonno . . . . .	452	292	778	669	- 109
Argentera . . . . .	164	134	330	303	- 27
Beinette . . . . .	1294	802	2269	1635	- 634
Bernezzo . . . . .	2288	1649	4091	3214	- 877
Berzesio . . . . .	276	275	523	475	- 48
Borgo San Dalmazzo . . . . .	3145	2201	5079	4423	- 656
Boves . . . . .	7241	5339	12005	9661	- 2344
Briga Marittima . . . . .	1156	1113	1629	1561	- 68
Busca . . . . .	6259	5160	10460	9036	- 1424
Canosio . . . . .	407	357	661	509	- 152
Caraglio . . . . .	4059	3516	7044	5799	- 1245
Cartignano . . . . .	659	531	918	723	- 195
Castelletto Stura . . . . .	1017	788	1767	1524	- 243
Castelmagno . . . . .	915	657	1348	1067	- 281
Celle di Macra . . . . .	854	677	1328	1119	- 209
Centallo . . . . .	3089	2396	5572	4537	- 1035
Cervasca . . . . .	2010	1446	3433	2772	- 661
Chiusa di Pesio . . . . .	4180	3388	7368	5728	- 1640

*Segue Circondario di Cuneo.*

Cuneo . . . . .	16043	14338	26558	27065	+ 507
Demonte . . . . .	3437	3001	6290	5155	- 1135
Dronero . . . . .	5146	4332	8089	6978	- 1111
Elva . . . . .	825	576	1370	1115	- 255
Entraque . . . . .	1743	1279	2927	2238	- 689
Fossano . . . . .	10567	8577	20339	18133	- 2206
Gajola . . . . .	409	312	822	623	- 199
Limone Piemonte . . . . .	2402	1739	3500	2446	- 1054
Lottulo . . . . .	232	187	356	291	- 65
Marmora . . . . .	495	424	901	648	- 253
Mojola . . . . .	653	446	1208	913	- 295
Montemale di Cuneo . . . . .	872	658	1622	1110	- 512
Monterosso Grana . . . . .	988	865	1651	1268	- 383
Paglieres . . . . .	308	212	461	395	- 66
Peveragno . . . . .	5189	3539	9076	6890	- 2186
Pietra Porzio . . . . .	322	274	608	431	- 177
Pradlevés . . . . .	839	478	1400	1113	- 287
Prazzo . . . . .	208	177	346	312	- 34
Rittana . . . . .	970	580	1598	1313	- 285
Roaschia . . . . .	1261	692	2435	1018	- 1417
Robilante . . . . .	1986	1370	3275	2993	- 282
Roccabruna . . . . .	2339	1663	3504	2588	- 916
Roccasparvera . . . . .	818	646	1290	1101	- 189
Roccevione . . . . .	1765	1411	3041	2400	- 641
Sambuco . . . . .	493	484	897	602	- 295
S. Damiano Macra . . . . .	2123	1549	3279	2654	- 625
S. Michele Prazzo . . . . .	670	488	1214	930	- 284
S. Pietro di Monterosso . . . . .	1117	745	1699	1359	- 340
Stroppe . . . . .	1002	799	1628	1416	- 212
Tarantasca . . . . .	1333	1192	2151	1781	- 370
Tenda . . . . .	1474	1151	2003	2274	+ 271
Ussolo . . . . .	245	199	497	374	- 123
Valdieri . . . . .	1653	1240	3058	2291	- 767
Valgrana . . . . .	1441	1206	2505	1967	- 538
Valloriate . . . . .	1180	762	2010	1536	- 474
Vernante . . . . .	2978	1750	4548	3460	- 1088
Vignolo . . . . .	1178	768	2058	1611	- 447
Villafalletto . . . . .	2425	1983	4629	3682	- 947
Villar San Costanzo . . . . .	1869	1332	3019	2390	- 629
Vinadio . . . . .	1988	1723	3440	2994	- 446
Vottignasco . . . . .	527	432	958	831	- 127
Totale . . . . .	125383	98336	213340	178926	- 34414

*Circondario di Mondovì.*

Alto . . . . .	183	138	411	353	- 58
Bagnasco . . . . .	1373	938	2486	2125	- 361
Bastia Mondovì . . . . .	877	597	1565	1412	- 153

(1) Veggasi la nota a pagina 71.

COMUNI	NUMERO complessivo dei nati e dei morti dal 1° gennaio 1882 al 9 febbraio 1901		POPOLAZIONE al 10 febbraio 1901		DIFFERENZE fra le due popolazioni (1)	COMUNI	NUMERO complessivo dei nati e dei morti dal 1° gennaio 1882 al 9 febbraio 1901		POPOLAZIONE al 10 febbraio 1901		DIFFERENZE fra le due popolazioni (1)
	Nati	Morti	calcolata coll'eccedenza dei nati sui morti	censita (presente)			Nati	Morti	calcolata coll'eccedenza dei nati sui morti	censita (presente)	

*Segue Circondario di Mondovì.*

Battifollo . . . . .	424	858	846	680	- 166
Belvedere delle Langhe . . . . .	432	259	745	618	- 127
Bene Vagienna . . . . .	4385	2935	8048	6548	- 1500
Bonvicino . . . . .	403	268	821	619	- 202
Briaglia . . . . .	322	235	714	595	- 119
Camerana . . . . .	932	710	1844	1576	- 268
Caprauna . . . . .	294	265	583	473	- 110
Carrù . . . . .	2665	1888	4836	4374	- 462
Castellino Tanaro . . . . .	620	402	1112	869	- 243
Castelnovo di Ceva . . . . .	246	207	492	354	- 138
Ceva . . . . .	3224	2455	6107	5140	- 967
Cherasco . . . . .	5689	4202	10847	9054	- 1793
Cigliè . . . . .	458	297	822	694	- 128
Clavesana . . . . .	1229	737	2119	2089	- 30
Dogliani . . . . .	3701	2862	6714	5772	- 942
Farigliano . . . . .	2016	1192	3476	2987	- 489
Frabosa Soprana . . . . .	2198	1402	4137	3660	- 477
Frabosa Sottana . . . . .	1444	957	2719	2280	- 439
Garesio . . . . .	4798	3489	8409	8080	- 329
Gottasecca . . . . .	406	291	718	634	- 84
Igliano . . . . .	220	182	384	331	- 53
Lequio Tanaro . . . . .	982	602	1953	1585	- 368
Lesegno . . . . .	957	837	1689	1424	- 265
Lisio . . . . .	521	363	970	708	- 262
Magliano Alpi . . . . .	1820	1236	3092	2584	- 508
Malpotremo . . . . .	129	88	249	170	- 79
Margarita . . . . .	858	667	1692	1381	- 311
Marsaglia . . . . .	621	445	1167	928	- 239
Mombarcaro . . . . .	724	543	1284	1053	- 231
Mombasiglio . . . . .	630	503	1364	1120	- 244
Monastero di Vasco . . . . .	1444	927	2629	2107	- 522
Monasterolo Casotto . . . . .	470	312	886	669	- 217
Mondovì . . . . .	10143	8430	19615	19255	- 360
Monesiglio . . . . .	1007	672	1691	1511	- 180
Montaldo di Mondovì . . . . .	1042	811	2504	2231	- 273
Montanera . . . . .	591	403	1063	887	- 176
Montezemolo . . . . .	256	234	465	417	- 48
Morozzo . . . . .	1388	899	2503	1986	- 517
Murazzano . . . . .	1582	1039	2859	2381	- 478
Narzole . . . . .	2741	1756	4902	4092	- 810
Niella Tanaro . . . . .	1527	1232	2606	2157	- 449
Nivicetto . . . . .	652	412	1079	868	- 211
Ormea . . . . .	3576	2484	5833	5207	- 626
Pamparato . . . . .	1489	991	2965	2557	- 408
Paroldo . . . . .	429	331	785	614	- 171
Perlo . . . . .	430	278	689	535	- 154
Pianfei . . . . .	1353	1027	2558	2128	- 430
Piozzo . . . . .	1262	918	2122	1841	- 281
Priero . . . . .	717	581	1427	1228	- 199

*Segue Circondario di Mondovì.*

Priola . . . . .	969	724	1980	1606	- 274
Prunetto . . . . .	737	557	1286	1210	- 76
Roascio . . . . .	287	195	510	446	- 64
Roburent . . . . .	1075	742	2005	1703	- 302
Rocca Cigliè . . . . .	388	234	757	572	- 185
Rocca de' Baldi . . . . .	1765	1301	3222	2655	- 567
Roccaforte Mondovì . . . . .	2150	1542	4015	2956	- 1059
Sale delle Langhe . . . . .	858	524	1696	1377	- 319
Salicetto . . . . .	1173	816	2074	1827	- 247
Salmour . . . . .	662	437	1185	1023	- 162
San Michele Mondovì . . . . .	976	813	2191	1862	- 329
Sant'Albano Stura . . . . .	1346	905	2472	1955	- 517
Scagnello . . . . .	299	260	594	491	- 103
Torre Mondovì . . . . .	954	753	1994	1567	- 427
Torresina . . . . .	168	163	245	247	+ 2
Trinità . . . . .	2436	1614	4209	3204	- 1005
Vicoforte . . . . .	1779	1287	3460	2976	- 484
Villanova Mondovì . . . . .	2327	1608	4603	3702	- 901
Viola . . . . .	797	643	1465	1168	- 297
<b>Totale . . . . .</b>	<b>99024</b>	<b>70840</b>	<b>183459</b>	<b>157488</b>	<b>- 25971</b>

*Circondario di Saluzzo.*

Bagnolo Piemonte . . . . .	4492	3068	8032	6791	- 1241
Barge . . . . .	6114	3998	11768	9281	- 2487
Bellino . . . . .	611	401	1110	840	- 270
Brondello . . . . .	690	549	1114	988	- 126
Brossasco . . . . .	1943	1475	3074	2570	- 504
Caramagna Piemonte . . . . .	1523	1383	3634	2762	- 872
Cardè . . . . .	1104	774	2325	1702	- 623
Casalgrasso . . . . .	810	582	1724	1308	- 416
Casteldelfino . . . . .	694	554	1262	1027	- 235
Castellar . . . . .	214	124	455	319	- 136
Cavallerleone . . . . .	686	547	1457	1207	- 250
Cavallermaggiore . . . . .	3172	2231	6443	4926	- 1517
Cervere . . . . .	1739	1084	2938	2246	- 692
Costigliole Saluzzo . . . . .	1691	1253	3092	2608	- 484
Crissole . . . . .	767	662	1151	941	- 210
Envie . . . . .	1741	1227	3345	2590	- 755
Faule . . . . .	340	264	772	572	- 200
Frassino . . . . .	1262	892	2159	1989	- 170
Gambasca . . . . .	587	423	1053	802	- 251
Genova . . . . .	1170	811	2371	1680	- 691
Isasca . . . . .	313	230	517	438	- 79
Lagnasco . . . . .	1027	874	2230	1765	- 465
Manta . . . . .	838	681	1734	1535	- 199
Marene . . . . .	1563	1043	2979	2380	- 599
Martiniana Po . . . . .	1114	755	1903	1541	- 362

(1) Veggasi la nota a pagina 71.

**Cuneo—Ferrara—Firenze.**

COMUNI	NUMERO complessivo dei nati e dei morti dal 1° gennaio 1882 al 9 febbraio 1901		POPOLAZIONE al 10 febbraio 1901		DIFFERENZE fra le due popolazioni (1)	COMUNI	NUMERO complessivo dei nati e dei morti dal 1° gennaio 1882 al 9 febbraio 1901		POPOLAZIONE al 10 febbraio 1901		DIFFERENZE fra le due popolazioni (1)
	Nati	Morti	calcolata coll'eccezione dei nati sui morti	censita (presente)			Nati	Morti	calcolata coll'eccezione dei nati sui morti	censita (presente)	

*Segue Circondario di Saluzzo.*

Melle . . . . .	1622	1172	2803	2400	- 403
Monasterolo di Savigliano . . . . .	858	646	1784	1469	- 315
Moretta . . . . .	1703	1359	3434	2901	- 533
Murello . . . . .	808	701	1710	1457	- 253
Oncino . . . . .	1245	845	1835	1445	- 390
Ostana . . . . .	742	616	1221	1071	- 150
Paesana . . . . .	4707	3573	8534	7088	- 1446
Pagno . . . . .	573	378	1077	917	- 160
Piasco . . . . .	1424	1155	2214	2255	+ 41
Polonghera . . . . .	688	647	1568	1377	- 191
Pontechianale . . . . .	944	687	1331	1079	- 252
Racconigi . . . . .	4193	5139	8619	9009	+ 390
Revello . . . . .	3135	2184	6229	5031	- 1298
Rifreddo . . . . .	663	498	1091	988	- 103
Rossana . . . . .	1676	1047	2953	2318	- 635
Ruffia . . . . .	429	257	879	667	- 212
Saluzzo . . . . .	8468	7222	16887	16394	- 493
Sampeyre . . . . .	3926	2710	6978	5763	- 1215
Sanfront . . . . .	3421	2327	5981	4811	- 1170
Savigliano . . . . .	9876	7989	19037	17321	- 1716
Scarnafigi . . . . .	1812	1315	3689	2903	- 786
Torre San Giorgio . . . . .	438	320	874	668	- 206
Valmala . . . . .	541	323	963	668	- 295
Venasca . . . . .	2001	1518	3372	2820	- 552
Verzuolo . . . . .	2453	1930	4633	4181	- 452
Villanova Solaro . . . . .	974	746	1952	1515	- 437
Villanovetta . . . . .	503	419	1009	956	- 53
<b>Totale . . . . .</b>	<b>96058</b>	<b>73608</b>	<b>181399</b>	<b>154280</b>	<b>- 27119</b>

**Circondario di Ferrara.**

Argenta . . . . .	14521	9635	22085	20544	- 1541
Bondeno . . . . .	12058	6975	18429	15700	- 2729
Copparo . . . . .	30609	19948	41680	39267	- 2413
Ferrara . . . . .	56177	43450	88280	87648	- 632
Ostellato . . . . .	4962	3561	6676	6374	- 302
Portomaggiore . . . . .	15093	10085	21062	20162	- 900
<b>Totale . . . . .</b>	<b>133420</b>	<b>93654</b>	<b>198212</b>	<b>189695</b>	<b>- 8517</b>

**PROVINCIA DI FIRENZE.**

**Circondario di Firenze.**

Bagno a Ripoli . . . . .	9065	5907	16853	16080	- 773
Barberino di Mugello . . . . .	7574	4952	12843	11379	- 1464
Barberino di Val d'Elsa . . . . .	4379	3084	7780	5498	- 2282
Borgo San Lorenzo . . . . .	9279	6628	15112	14407	- 705
Brozzi . . . . .	6831	4791	11767	11234	- 533
Calenzano . . . . .	4406	2984	8169	7317	- 852
Campi Bisenzio . . . . .	9434	5931	15563	13748	- 1815
Cantagallo . . . . .	3736	2412	5113	4828	- 285
Carmignano . . . . .	8007	5486	13420	12327	- 1093
Casellina e Torri . . . . .	10843	7212	18698	18100	- 598
Dicomano . . . . .	3332	2162	7155	5344	- 1811
Fiesole . . . . .	8700	5887	16701	17176	+ 475
Figline Valdarno . . . . .	7589	5255	12271	11376	- 895
Firenze . . . . .	90835	91303	168533	205589	+ 37056
Firenzuola . . . . .	7840	4855	13237	11503	- 1734
Galluzzo . . . . .	11117	7007	18902	18770	- 132
Greve . . . . .	8496	4912	15058	14077	- 981
Incisa in Valdarno . . . . .	2941	1929	4680	4413	- 267
Lastra a Signa . . . . .	7039	5235	12608	11658	- 950
Londa . . . . .	1821	1340	2904	2715	- 189
Marradi . . . . .	7036	4673	10672	9292	- 1380
Montemurlo . . . . .	2173	1324	3643	3321	- 322
Montespertoli . . . . .	6773	4610	11731	11428	- 303
Palazuolo . . . . .	2877	1642	5096	4096	- 1000
Pelago . . . . .	7750	5012	12870	12037	- 833
Pontassieve . . . . .	8686	5192	14862	13405	- 1457
Prato in Toscana . . . . .	30307	22224	50273	51453	+ 1180
Reggello . . . . .	8190	5564	13617	13167	- 450
Rignano sull'Arno . . . . .	3623	2307	6436	6106	- 330
S. Casciano in Val di Pesa . . . . .	8932	5930	15834	14826	- 1008
San Godenzo . . . . .	2328	1557	4163	3577	- 586
San Piero a Sieve . . . . .	2299	1562	3898	3483	- 415
Scarperia . . . . .	4596	3031	7714	7119	- 595
Sesto Fiorentino . . . . .	10207	6719	17712	18594	+ 882
Signa . . . . .	5288	3811	9006	8496	- 510
Tavernelle . . . . .	2627	1850	4666	6227	+ 1561

**PROVINCIA DI FERRARA.**

**Circondario di Cento.**

Cento . . . . .	12292	8835	23139	19118	- 4021
Pieve di Cento . . . . .	3372	2325	5884	4711	- 1173
Poggio Renatico . . . . .	4402	2505	7695	6323	- 1372
Sant'Agostino . . . . .	5321	3211	9779	7931	- 1848
<b>Totale . . . . .</b>	<b>25387</b>	<b>16876</b>	<b>46497</b>	<b>38083</b>	<b>- 8414</b>

**Circondario di Comacchio.**

Codigoro . . . . .	7533	5508	8440	9865	+ 1425
Comacchio . . . . .	7847	5003	12818	10877	- 1941
Lago Santo . . . . .	2290	1699	2710	2632	- 78
Massa Fiscaglia . . . . .	3814	3043	3830	4778	+ 948
Mesola . . . . .	7516	4694	9892	8826	- 1066
Migliarino . . . . .	5530	3708	7560	7020	- 540
<b>Totale . . . . .</b>	<b>34530</b>	<b>23655</b>	<b>45250</b>	<b>43998</b>	<b>- 1252</b>

(1) Veggasi la nota a pagina 71.



COMUNI	NUMERO complessivo dei nati e dei morti dal 1° gennaio 1882 al 9 febbraio 1901		POPOLAZIONE al 10 febbraio 1901		DIFFERENZE fra le due popolazioni (1)	COMUNI	NUMERO complessivo dei nati e dei morti dal 1° gennaio 1882 al 9 febbraio 1901		POPOLAZIONE al 10 febbraio 1901		DIFFERENZE fra le due popolazioni (1)
	Nati	Morti	calcolata coll'ecceденza dei nati sui morti	censita (presente)			Nati	Morti	calcolata coll'ecceденza dei nati sui morti	censita (presente)	

Segue Circondario di Firenze.

Vaglia . . . . .	2428	1227	4385	3837	-	548
Vernio . . . . .	4466	2722	5062	5669	-	293
Vicchio . . . . .	7212	4745	11229	11617	+	388
<b>Totale . . . . .</b>	<b>351112</b>	<b>264974</b>	<b>611136</b>	<b>625289</b>	<b>+</b>	<b>14153</b>

Circondario di Pistoja.

Catigliano . . . . .	2491	1294	3778	3027	-	751
Lamporecchio . . . . .	4836	2768	8207	5603	-	2604
Larciano . . . . .	2038	1167	3457	4958	+	1501
Marliana . . . . .	3588	2430	4827	4216	-	611
Montale . . . . .	7260	4285	11637	10088	-	1549
Pistoja . . . . .	39904	29184	62272	62606	+	334
Piteglio . . . . .	2753	1714	4233	3472	-	761
Sambuca Pistoiese . . . . .	4351	2799	6441	5128	-	1313
S. Marcello Pistoiese . . . . .	4478	2902	6101	5608	-	498
Serravalle Pistoiese . . . . .	4962	2891	7934	7389	-	545
Tizzana . . . . .	8383	4971	13548	12294	-	1254
<b>Totale . . . . .</b>	<b>85044</b>	<b>56405</b>	<b>132435</b>	<b>124384</b>	<b>-</b>	<b>8051</b>

Circondario di Rocca San Casciano.

Bagno di Romagna . . . . .	6647	4341	10526	9399	-	1127
Doyadola . . . . .	2154	1646	3290	3385	+	95
Galeata . . . . .	3298	2461	4919	4858	-	61
Modigliana . . . . .	5266	3971	8343	8174	-	169
Portico e S. Benedetto . . . . .	2232	1551	3395	3076	-	319
Premilcuore . . . . .	2748	1800	4186	3851	-	335
Rocca San Casciano . . . . .	3133	2327	4806	4735	-	71
Santa Sofia . . . . .	2494	1831	4189	4155	-	34
Sorbano . . . . .	1251	798	1904	1720	-	184
Terra del Sole e Castrocaro . . . . .	2829	2215	4864	4495	-	369
Tredozio . . . . .	2387	1618	4062	3638	-	424
Verghereto . . . . .	2248	1319	3575	3362	-	213
<b>Totale . . . . .</b>	<b>36687</b>	<b>25878</b>	<b>58059</b>	<b>54848</b>	<b>-</b>	<b>3211</b>

Circondario di San Miniato.

Capraja e Limite . . . . .	2260	1448	3989	3547	-	442
Castelfiorentino . . . . .	5633	4024	10489	10500	+	11
Castelfranco di Sotto . . . . .	2931	1738	5814	5218	-	596
Cerreto Guidi . . . . .	4418	2567	8126	7492	-	634
Certaldo . . . . .	5541	3571	9749	9120	-	629
Empoli . . . . .	10943	7899	20531	20404	-	127
Fucecchio . . . . .	7101	4931	13095	12139	-	956
Montajone . . . . .	6664	3774	12189	10917	-	1272

Segue Circondario di San Miniato.

Montelupo Fiorentino . . . . .	3735	2800	6702	6778	+	76
Montopoli in Valdarno . . . . .	2239	1480	4439	4167	-	272
San Miniato . . . . .	11256	7397	20598	20042	-	556
Santa Croce sull'Arno . . . . .	4669	2718	8520	7831	-	689
Santa Maria in Monte . . . . .	4504	2393	8498	7677	-	821
Vinci . . . . .	4908	2696	9359	8701	-	658
<b>Totale . . . . .</b>	<b>76802</b>	<b>49436</b>	<b>142098</b>	<b>134533</b>	<b>-</b>	<b>7565</b>

PROVINCIA DI FOGGIA (CAPITANATA).

Circondario di Bovino.

Ascoli Satriano . . . . .	5654	4772	10788	8550	-	2238
Bovino . . . . .	6616	5882	8278	7613	-	665
Candela . . . . .	5277	4868	6695	6649	-	46
Castelluccio de' Sauri . . . . .	891	919	1126	1358	+	232
Castelluccio Valmaggione . . . . .	2503	2033	3498	2928	-	570
Celle San Vito . . . . .	814	576	1293	1002	-	291
Deliceto . . . . .	4014	3534	5743	5261	-	482
Faeto . . . . .	3179	2316	4483	3659	-	824
Panni . . . . .	3607	2732	5303	4435	-	868
Sant'Agata di Puglia . . . . .	4875	4021	6439	6067	-	372
Troja . . . . .	5688	4775	8158	6872	-	1286
<b>Totale . . . . .</b>	<b>43123</b>	<b>36428</b>	<b>61804</b>	<b>54394</b>	<b>-</b>	<b>7410</b>

Circondario di Foggia.

Alberona . . . . .	2767	2624	4272	3215	-	1057
Biccari . . . . .	3727	3084	5223	4540	-	682
Cerignola . . . . .	24070	19186	29330	34195	+	4865
Foggia . . . . .	30228	25568	44943	53151	+	8203
Lucera . . . . .	11918	9576	17672	17515	-	157
Manfredonia . . . . .	8880	7463	10740	12188	+	1448
Margherita di Savoia . . . . .	4618	2793	5881	5974	+	93
Monte Sant'Angelo . . . . .	18771	14427	28359	21870	-	1489
Motta Montecorvino . . . . .	1547	1313	1795	1820	+	25
Orta Nova . . . . .	6598	4765	8230	9278	+	1048
Roseto Valfortore . . . . .	4263	3238	6528	4984	-	1544
S. Ferdinando di Puglia . . . . .	6310	3574	7270	8366	+	1096
Stornarella . . . . .	2463	2108	2733	3581	+	848
Trinitapoli . . . . .	7892	6815	9138	10423	+	1285
Vieste . . . . .	6907	4769	9262	9004	-	258
Volturara Appula . . . . .	2244	1787	2923	2438	-	484
Volturino . . . . .	2956	2783	3549	3231	-	318
<b>Totale . . . . .</b>	<b>146159</b>	<b>115873</b>	<b>192846</b>	<b>205773</b>	<b>+</b>	<b>12927</b>

(1) Veggasi la nota a pagina 71.

Foggia - Forlì - Genova.

COMUNI	NUMERO complessivo dei nati e dei morti dal 1° gennaio 1882 al 9 febbraio 1901		POPOLAZIONE al 10 febbraio 1901		DIFFERENZE fra le due popolazioni (1)	COMUNI	NUMERO complessivo dei nati e dei morti dal 1° gennaio 1882 al 9 febbraio 1901		POPOLAZIONE al 10 febbraio 1901		DIFFERENZE fra le due popolazioni (1)
	Nati	Morti	calcolata coll'eccezione dei nati sui morti	censita (presente)			Nati	Morti	calcolata coll'eccezione dei nati sui morti	censita (presente)	

Circondario di San Severo.

Apricena . . . . .	5526	4154	7091	7643	+	552
Cagnano Varano . . . . .	3548	3424	4202	4515	+	313
Carlantino . . . . .	1412	1007	2168	1676	-	492
Carpino . . . . .	4911	4226	6743	6454	-	289
Casalnuovo Monterotaro . . . . .	3497	2697	4721	4595	-	126
Casalvecchio di Puglia . . . . .	2116	1847	2711	2380	-	331
Castelnuovo della Daunia . . . . .	2634	2449	3876	3431	-	445
Celenza Valfortore . . . . .	2742	2056	4291	3256	-	1035
Chienti . . . . .	1442	1414	1735	2100	+	365
Ischitella . . . . .	3473	2608	5649	5071	-	578
Lesina . . . . .	1754	1459	2245	2681	+	436
Peschici . . . . .	2479	1441	3708	3321	-	387
Pietra Montecorvino . . . . .	3170	2628	4182	3541	-	641
Poggio Imperiale . . . . .	2124	1676	2675	2401	-	274
Rignano Garganico . . . . .	1828	1632	2082	2200	+	118
Rodi Garganico . . . . .	3652	2714	6664	5950	-	714
S. Giovanni Rotondo . . . . .	7794	5684	10580	10122	-	458
S. Marco in Lamis . . . . .	14736	11296	18940	17309	-	1631
San Marco la Catola . . . . .	3926	3489	5036	4227	-	809
S. Nicandro Garganico . . . . .	8887	6986	10158	10669	+	511
San Paolo di Civitate . . . . .	2926	2167	3418	4082	+	664
San Severo . . . . .	18690	14515	24557	30040	+	5483
Serracapriola . . . . .	4495	3735	6376	6599	+	223
Torre Maggiore . . . . .	8178	5715	10888	11054	+	166
Vico del Gargano . . . . .	6473	4974	9864	9121	-	743
Isole di Tremiti (2) . . . . .	217	166	569	845	+	276
Totale . . . . .	122630	96099	165129	165283	+	154

PROVINCIA DI FORLÌ.

Circondario di Cesena.

Borghi . . . . .	1959	1294	2990	2717	-	273
Cesena . . . . .	28525	20369	46379	42240	-	4139
Cesenatico . . . . .	5471	3621	8427	7479	-	948
Gambettola . . . . .	1467	1046	2304	2102	-	202
Gatteo . . . . .	2884	2252	3899	3496	-	403
Longiano . . . . .	2850	1792	4645	4051	-	594
Mercato Saraceno . . . . .	6991	4967	10779	8056	-	2723
Montiano . . . . .	1290	855	2171	1889	-	282
Roncofreddo . . . . .	3483	2216	5441	4700	-	741
Roversano . . . . .	1517	1004	2420	2088	-	332
S. Mauro di Romagna . . . . .	2183	1438	3133	2835	-	298
Sarsina . . . . .	2746	1986	4099	3809	-	290
Savignano di Romagna . . . . .	3217	2433	5345	4874	-	471
Sogliano al Rubicone . . . . .	5673	4033	8222	7333	-	889
Totale . . . . .	70256	49306	110254	97669	-	12585

Circondario di Forlì.

Bertinoro . . . . .	5328	3587	8729	7789	-	940
Civitella di Romagna . . . . .	4550	3356	6494	6489	-	5
Fiumana . . . . .	1077	637	1472	1309	-	163
Forlì . . . . .	24615	19552	46027	43708	-	2319
Forlimpopoli . . . . .	3680	2639	6551	5774	-	777
Meldola . . . . .	4720	3895	7106	6904	-	202
Mortano . . . . .	1583	1105	2462	2427	-	35
Predappio . . . . .	3175	2002	4499	4208	-	291
Teodorano . . . . .	2610	1681	3925	3554	-	371
Totale . . . . .	51368	38454	87265	82162	-	5103

Circondario di Rimini.

Cattolica . . . . .	2018	1287	3135	3531	+	396
Coriano . . . . .	5183	3404	7342	6405	-	937
Gemmano . . . . .	1809	1442	2789	2491	-	298
Misano in Villa Vittoria . . . . .	2562	1561	3734	3347	-	387
Mondaino . . . . .	1462	1000	2339	2070	-	269
Monte Colombo . . . . .	1844	1332	2564	2364	-	200
Monte Fiorito . . . . .	2592	1929	3558	3316	-	242
Monte Gridolfo . . . . .	775	612	1198	1069	-	129
Montescudo . . . . .	2278	1629	3461	3016	-	445
Morciano di Romagna . . . . .	1664	1228	2168	2113	-	55
Poggio Berni . . . . .	1255	834	1932	1732	-	200
Rimini . . . . .	29927	21696	45309	43203	-	2106
Saludecio . . . . .	3459	2357	5165	4599	-	566
San Clemente . . . . .	2427	1558	3550	3015	-	535
S. Giovanni in Marignano . . . . .	2950	1880	4582	3990	-	592
S. Arcangelo di Romagna . . . . .	6823	5107	10117	9489	-	628
Scorticata . . . . .	-1154	768	1507	1303	-	204
Verucchio . . . . .	2971	2164	4370	3939	-	431
Totale . . . . .	73153	51788	108820	100992	-	7828

PROVINCIA DI GENOVA.

Circondario di Albenga.

Alasio . . . . .	2483	2188	5495	5630	+	135
Albenga . . . . .	2804	2346	5185	6248	+	1063
Andora . . . . .	914	845	1927	1730	-	197
Arnasco . . . . .	292	259	588	542	-	46
Balestrino . . . . .	461	324	1063	855	-	208
Bardinetto . . . . .	527	337	1234	1010	-	224
Bardino Nuovo . . . . .	300	184	648	514	-	134
Bardino Vecchio . . . . .	234	140	467	373	-	94
Boissano . . . . .	175	173	427	340	-	87

(1) Veggasi la nota a pagina 71.

(2) Colonia penale non eretta a comune, nè dipendente da alcun comune.

COMUNI	NUMERO complessivo dei nati e dei morti dal 1° gennaio 1882 al 9 febbraio 1901		POPOLAZIONE al 10 febbraio 1901		DIFFERENZE fra le due popolazioni (1)	COMUNI	NUMERO complessivo dei nati e dei morti dal 1° gennaio 1882 al 9 febbraio 1901		POPOLAZIONE al 10 febbraio 1901		DIFFERENZE fra le due popolazioni (1)
	Nati	Morti	calcolata coll'ecceденza dei nati sui morti	censita (presente)			Nati	Morti	calcolata coll'ecceденza dei nati sui morti	censita (presente)	

Segue Circondario di Albenga.

Borghetto S. Spirito . . . . .	322	258	714	693	-	21
Borgio . . . . .	185	174	458	427	-	31
Calice Ligure . . . . .	861	711	1726	1533	-	193
Calizzano . . . . .	1981	1081	3786	3004	-	782
Campochiesa . . . . .	316	215	611	688	+	77
Casanova Lerrone . . . . .	556	579	1246	1204	-	42
Castelbianco . . . . .	485	467	818	663	-	155
Castelvecchio di Rocca Barb.	343	295	692	632	-	60
Cenesi . . . . .	58	62	159	154	-	5
Ceriale . . . . .	536	506	1119	1254	+	135
Cisano sul Neva . . . . .	150	163	427	390	-	37
Erlì . . . . .	395	311	765	663	-	102
Finale Borgo . . . . .	1585	1517	3995	3386	-	609
Finale Marina . . . . .	1626	1902	2982	2879	-	103
Finale Pia . . . . .	1065	723	2181	1810	-	371
Garlanda . . . . .	310	294	685	655	-	30
Giustenice . . . . .	504	359	1001	854	-	147
Laigneglia . . . . .	520	388	1070	1003	-	67
Leano . . . . .	2035	1681	4331	4003	-	328
Magliolo . . . . .	659	471	1325	1109	-	216
Massimino . . . . .	246	212	466	421	-	45
Nasino . . . . .	370	345	762	700	-	62
Onzo . . . . .	197	207	490	405	-	85
Orco Feglino . . . . .	650	489	1188	976	-	212
Ortovero . . . . .	317	301	757	778	+	21
Pietra Ligure . . . . .	915	710	2212	1932	-	280
Ranzi Pietra . . . . .	190	143	371	274	-	97
Rialto . . . . .	620	435	1048	910	-	138
Stellanello . . . . .	861	839	1767	1624	-	143
Testico . . . . .	170	145	363	375	+	12
Toirano . . . . .	436	412	1162	1078	-	84
Tovo San Giacomo . . . . .	299	183	735	553	-	182
Vellejo . . . . .	370	404	777	704	-	73
Vendone . . . . .	304	219	630	598	-	32
Verezzi . . . . .	181	122	388	358	-	30
Villanova d'Albenga . . . . .	510	487	1172	1038	-	134
Zuccarello . . . . .	313	335	783	816	+	33
<b>Totale . . . . .</b>	<b>29631</b>	<b>24941</b>	<b>62196</b>	<b>57786</b>	<b>-</b>	<b>4410</b>

Circondario di Chiavari.

Borzonasca . . . . .	2451	1723	4964	4270	-	694
Carasco . . . . .	952	668	2137	1717	-	420
Casarza Ligure . . . . .	1375	894	2503	2132	-	371
Castiglione Chiavarese . . . . .	1712	1037	2975	2512	-	463
Chiavari . . . . .	6119	5176	12883	12500	-	383
Cicagna . . . . .	1304	939	2815	2410	-	405
Cogorno . . . . .	2066	1481	4389	3276	-	1113

Segue Circondario di Chiavari.

Coreglia Ligure . . . . .	339	313	1050	762	-	288
Favale di Malvaro . . . . .	831	629	1928	1478	-	450
Lavagna . . . . .	4237	2917	8295	7067	-	1228
Lorsica . . . . .	1016	665	2192	1660	-	532
Lumarzo . . . . .	1878	1317	3539	2958	-	581
Maissana . . . . .	1562	1199	3186	2532	-	654
Mezzanego . . . . .	1047	787	2249	2031	-	218
Moconesi . . . . .	1261	863	2625	2210	-	415
Moneglia . . . . .	1585	1009	2810	2423	-	387
Nè . . . . .	2266	1589	4752	4006	-	746
Neirone . . . . .	1692	1169	3672	2831	-	841
Orero . . . . .	661	519	1593	1274	-	319
Portofino . . . . .	516	346	1295	912	-	383
Rapallo . . . . .	5539	3995	11723	10765	-	958
S. Colombano Certenoli . . . . .	1796	1518	4424	3701	-	723
San Ruffino di Levi . . . . .	726	506	1752	1459	-	293
S. Margherita Ligure . . . . .	3745	2669	8338	7169	-	1169
Santo Stefano d'Aveto . . . . .	3162	2155	6287	5091	-	1196
Sestri Levante . . . . .	7660	4343	12967	12039	-	928
Varese Ligure . . . . .	4398	3307	8647	7170	-	1477
Zoagli . . . . .	1373	1075	3337	3101	-	236
<b>Totale . . . . .</b>	<b>63269</b>	<b>44808</b>	<b>129327</b>	<b>111456</b>	<b>-</b>	<b>17871</b>

Circondario di Genova.

Apparizione . . . . .	1725	985	3143	3020	-	123
Arenzano . . . . .	2572	1357	4870	3987	-	883
Avegno . . . . .	1178	929	2368	2062	-	306
Bargagli . . . . .	2238	1622	3770	3539	-	231
Bavari . . . . .	1950	1142	3643	3429	-	214
Bogliasco . . . . .	1018	826	2026	1989	-	37
Bolzaneto . . . . .	3049	2152	4845	6240	+	1395
Borzoli . . . . .	3098	1849	4730	5615	+	885
Busalla . . . . .	2355	1570	4134	3423	-	711
Camogli . . . . .	4315	2981	10246	7553	-	2693
Campo Ligure . . . . .	3093	2024	4749	3934	-	815
Campomorone . . . . .	2938	1935	5687	5645	-	42
Canepa . . . . .	1114	819	2025	1897	-	128
Capraja Isola . . . . .	144	200	745	547	-	198
Casella . . . . .	746	567	1662	892	-	770
Ceranesi . . . . .	1842	1203	3663	3241	-	422
Cornigliano Ligure . . . . .	4514	3480	5795	9456	+	3661
Crocefieschi . . . . .	1871	1335	4050	3119	-	931
Davagna . . . . .	2068	1469	3689	3277	-	412
Genova . . . . .	105267	96091	188691	234710	+	46019
Isola del Cantone . . . . .	1769	1844	3611	2893	-	718
Masone . . . . .	2789	1597	4208	3263	-	945
Mele . . . . .	2225	1227	3858	3152	-	706

(1) Veggasi la nota a pag. 71.

**Genova.**

COMUNI	NUMERO complessivo dei nati e dei morti dal 1° gennaio 1882 al 9 febbraio 1901		POPOLAZIONE al 10 febbraio 1901		DIFFERENZE fra le due popolazioni (1)	COMUNI	NUMERO complessivo dei nati e dei morti dal 1° gennaio 1882 al 9 febbraio 1901		POPOLAZIONE al 10 febbraio 1901		DIFFERENZE fra le due popolazioni (1)
	Nati	Morti	calcolata coll'ecceденza dei nati sui morti	censita (presente)			Nati	Morti	calcolata coll'ecceденza dei nati sui morti	censita (presente)	

*Segue Circondario di Genova.*

*Segue Circondario di Savona.*

Mignanego . . . . .	1629	1108	3140	2514	-	626
Molassana . . . . .	1326	779	2483	2072	-	411
Montebruno . . . . .	706	418	1225	1026	-	199
Montoggio . . . . .	1849	1350	4167	3432	-	735
Nervi . . . . .	3446	2762	6170	6766	+	596
Pegli . . . . .	4581	2800	8847	9291	+	444
Pieve di Sori . . . . .	881	649	2013	1740	-	273
Pontedecimo . . . . .	2808	1695	5171	4691	-	480
Prà . . . . .	4270	2283	7273	6596	-	677
Propata . . . . .	721	474	998	749	-	249
Quarto al Mare . . . . .	2156	1661	3363	4985	+	1622
Quinto al Mare . . . . .	1650	1118	2772	2868	+	96
Recco . . . . .	2511	1974	5531	4672	-	859
Rivarolo Ligure . . . . .	8466	6441	10966	16602	+	5636
Ronco Scrivia . . . . .	2538	1755	3818	3766	-	52
Rossiglione . . . . .	2680	1565	4359	3474	-	885
San Giovanni Battista . . . . .	1287	770	2240	2602	+	362
San Pier d'Arena . . . . .	17998	12510	27516	34885	+	7369
S. Quirico in Val Polcevera . . . . .	2033	1367	3582	3544	-	38
Sant'Ilario Ligure . . . . .	1029	672	1770	1748	-	22
Sant'Olcese . . . . .	2485	1429	4938	4266	-	672
Savignone . . . . .	1066	822	2364	2236	-	128
Serra Riccò . . . . .	2620	1480	5652	4532	-	1120
Sestri Ponente . . . . .	8803	5848	13827	17187	+	3360
Sori . . . . .	1068	859	2351	1827	-	524
Struppa . . . . .	2141	1315	4093	3611	-	482
Torriglia . . . . .	3396	2021	6291	5018	-	1273
Tribogna . . . . .	649	423	1290	1208	-	82
Uscio . . . . .	1866	1239	2973	2849	-	124
Val Brevenna . . . . .	1256	993	2760	2690	-	70
Voltri . . . . .	9303	5962	16962	14719	-	2243
<b>Totale . . . . .</b>	<b>253096</b>	<b>195246</b>	<b>447113</b>	<b>495049</b>	<b>+</b>	<b>47936</b>

Dego . . . . .	1497	988	2521	2288	-	233
Ellera . . . . .	629	475	1033	871	-	162
Giusvalla . . . . .	749	438	1255	1066	-	189
Mallare . . . . .	1152	672	2187	1635	-	552
Martina Olba . . . . .	1150	617	2372	1580	-	792
Millesimo . . . . .	935	659	1557	1505	-	52
Mioglia . . . . .	686	367	1368	1127	-	241
Murialdo . . . . .	1176	797	2358	1885	-	473
Noli . . . . .	1116	731	2250	1973	-	277
Olba . . . . .	323	207	601	438	-	163
Csiglia . . . . .	728	491	1379	1140	-	239
Pallare . . . . .	476	305	744	631	-	113
Piana Crixia . . . . .	793	540	1477	1311	-	166
Plodio . . . . .	226	157	432	371	-	61
Pontinvrea . . . . .	558	313	1159	974	-	185
Quiliano . . . . .	2959	1884	5026	4507	-	589
Rocavignale . . . . .	801	567	1392	1143	-	249
Rocchetta Cengio . . . . .	252	165	393	363	-	30
Santa Giulia . . . . .	579	374	934	840	-	94
Sassello . . . . .	2656	1618	5083	4279	-	804
Savona . . . . .	22016	15037	36593	38355	+	1762
Segno . . . . .	507	418	1005	850	-	155
Spotorno . . . . .	718	522	1473	1321	-	152
Stella . . . . .	2384	1419	4232	3686	-	546
Tiglieto . . . . .	869	390	1701	1159	-	542
Vado . . . . .	1561	878	2472	2783	+	311
Varazze . . . . .	5649	3683	10203	9759	-	444
Vezi Portio . . . . .	542	438	963	939	-	24
<b>Totale . . . . .</b>	<b>68665</b>	<b>44594</b>	<b>121094</b>	<b>113023</b>	<b>-</b>	<b>8071</b>

*Circondario di Savona.*

*Circondario di Spezia.*

Albissola Marina . . . . .	1189	857	2227	2061	-	166
Albissola Superiore . . . . .	1566	947	2775	2658	-	117
Altare . . . . .	1306	926	2556	2320	-	236
Bergeggi . . . . .	291	218	652	603	-	49
Biestro . . . . .	322	221	678	564	-	114
Bormida . . . . .	722	439	1244	988	-	256
Brovida . . . . .	292	195	540	501	-	39
Cairo Montenotte . . . . .	3448	2080	5265	5317	-	548
Carcare . . . . .	890	592	1669	1531	-	138
Celle Ligure . . . . .	1500	991	2715	2484	-	231
Cengio . . . . .	720	538	1118	997	-	121
Cogoleto . . . . .	1997	989	3502	3087	-	415
Cosseria . . . . .	735	451	1320	1133	-	187

Ameglia . . . . .	1694	988	2915	2885	-	30
Areola . . . . .	5260	2572	7706	9015	+	1309
Beverino . . . . .	1444	1129	2858	2614	-	244
Bolano . . . . .	1350	879	2369	2146	-	223
Bonassola . . . . .	903	522	1511	1364	-	147
Borghetto di Vara . . . . .	940	797	1951	1584	-	367
Bugnato . . . . .	505	454	989	970	-	19
Carrò . . . . .	896	729	1946	1544	-	402
Carrodano . . . . .	740	741	1293	1145	-	148
Castelnuovo di Magra . . . . .	2503	1366	4331	3830	-	501
Deiva . . . . .	844	628	1285	1149	-	136
Follo . . . . .	2069	1453	3127	3222	+	95
Framura . . . . .	760	544	1325	1151	-	174
Lerici . . . . .	5359	3310	8120	9026	+	906
Levanto . . . . .	3135	1962	5589	4817	-	772
Monterosso al Mare . . . . .	1190	710	2303	1902	-	401

(1) Veggasi la nota a pagina 71.

COMUNI	NUMERO complessivo dei nati e dei morti dal 1° gennaio 1882 al 9 febbraio 1901		POPOLAZIONE al 10 febbraio 1901		DIFFERENZE fra le due popolazioni (1)	COMUNI	NUMERO complessivo dei nati o dei morti dal 1° gennaio 1882 al 9 febbraio 1901		POPOLAZIONE al 10 febbraio 1901		DIFFERENZE fra le due popolazioni (1)
	Nati	Morti	calcolata coll'ecedenza dei nati sui morti	censita (presente)			Nati	Morti	calcolata coll'ecedenza dei nati sui morti	censita (presente)	

Segue Circondario di Spezia.

Ortonovo . . . . .	1914	1273	3243	3042	-	201
Pignone . . . . .	729	584	1289	1054	-	235
Portovenere . . . . .	2783	1594	5094	5685	+	591
Riccò del Golfo di Spezia . . . . .	1736	1298	2566	2714	-	152
Riomaggiore . . . . .	2519	1695	3814	3331	-	483
Santo Stefano di Magra . . . . .	1608	975	2816	2693	-	123
Sarzana . . . . .	6915	4681	12079	12141	+	62
Sesta Godano . . . . .	2343	1827	4382	3856	-	526
Spezia . . . . .	34251	21412	43571	65612	+	22041
Vernazza . . . . .	1366	849	2319	1988	-	331
Vezzano Ligure . . . . .	3595	1960	5289	5338	+	49
Zignago . . . . .	927	662	1768	1495	-	273
<b>Totale . . . . .</b>	<b>90278</b>	<b>57594</b>	<b>138148</b>	<b>157313</b>	<b>+</b>	<b>19165</b>

PROVINCIA DI GIRGENTI.

Circondario di Bivona.

Alessandria della Rocca . . . . .	4818	3400	7209	5407	-	1802
Bivona . . . . .	3995	2609	6022	4907	-	1115
Burgio . . . . .	4368	3231	6290	5474	-	816
Calamonaci . . . . .	1089	761	1353	1360	+	7
Cammarata . . . . .	4432	3339	7080	6495	-	585
Casteltermini . . . . .	9476	6327	12354	12938	+	584
Cianciana . . . . .	5735	3879	7547	7267	-	280
Luca Sicula . . . . .	2200	1426	3425	2646	-	779
Ribera . . . . .	8157	5407	10872	10936	+	64
San Biagio Platani . . . . .	2810	1863	3756	3304	-	452
San Giovanni Gemini . . . . .	2940	2261	4362	4165	-	197
S. Stefano Quisquina . . . . .	5002	3453	7832	5844	-	1988
Villafraanca Sicula . . . . .	2210	1587	3271	2522	-	749
<b>Totale . . . . .</b>	<b>57232</b>	<b>39493</b>	<b>81373</b>	<b>73265</b>	<b>-</b>	<b>8108</b>

Circondario di Girgenti.

Aragona . . . . .	12497	8122	15661	14215	-	1446
Camastra . . . . .	1462	1000	1774	1792	+	18
Campobello di Licata . . . . .	7187	4328	10436	11771	+	1335
Canicatti . . . . .	19772	13701	25750	24564	-	1186
Castrofilippo . . . . .	3314	2010	4694	4153	-	541
Cattolica Eraclea . . . . .	6637	4618	8610	8067	-	543
Comitini . . . . .	2506	1618	3148	3171	+	23
Favara . . . . .	15224	10422	20853	20398	-	455
Girgenti . . . . .	16314	11125	26463	25024	-	1439
Grotte . . . . .	8682	5568	11922	11039	-	883
Lampedusa e Linosa . . . . .	987	444	1801	2276	+	472
Licata . . . . .	17028	11227	23366	22931	-	435

Segue Circondario di Girgenti.

Montallegro . . . . .	1581	1181	1874	1968	+	94
Naro . . . . .	9755	6975	13175	12866	-	309
Palma di Montechiaro . . . . .	11152	8310	14602	14330	-	272
Porto Empedocle . . . . .	7484	4615	11042	11529	+	487
Racalmuto . . . . .	12016	8293	17163	15938	-	1225
Raffadali . . . . .	9119	6162	11925	11154	-	771
Ravanusa . . . . .	8924	5972	11433	11244	-	189
Realmondo . . . . .	2640	1513	3307	2822	-	485
Sant'Angelo Muxaro . . . . .	1466	887	2018	1943	-	75
Siculiana . . . . .	6488	4338	8389	6810	-	1579
<b>Totale . . . . .</b>	<b>182235</b>	<b>122429</b>	<b>249409</b>	<b>240005</b>	<b>-</b>	<b>9404</b>

Circondario di Sciacca.

Caltabellotta . . . . .	5401	3799	8502	7214	-	1288
Menfi . . . . .	8225	6057	12230	10281	-	1949
Montevago . . . . .	2398	1873	3741	2983	-	758
Sambuca Zabut . . . . .	6466	4713	11107	9884	-	1223
S. Margherita di Belice . . . . .	7326	5342	9507	7916	-	1591
Sciacca . . . . .	15890	10463	27622	20090	-	7532
<b>Totale . . . . .</b>	<b>45706</b>	<b>32247</b>	<b>72709</b>	<b>58368</b>	<b>-</b>	<b>14341</b>

PROVINCIA DI GROSSETO.

Circondario unico di Grosseto.

Arcidosso . . . . .	5981	3992	8542	7909	-	633
Campagnatico . . . . .	3557	2042	6881	6586	-	295
Castel del Piano . . . . .	5522	3151	8429	7381	-	1048
Castiglione della Pescaja . . . . .	2312	1717	4096	4427	+	331
Cinigiano . . . . .	3768	2282	5826	5533	-	293
Gavorrano . . . . .	4717	2776	8074	8005	-	69
Grosseto . . . . .	4159	4504	7026	9599	+	2573
Isola del Giglio . . . . .	1399	865	2648	2062	-	586
Magliano in Toscana . . . . .	1396	874	2896	3130	+	234
Manciano . . . . .	3376	2264	6044	6031	-	13
Massa Marittima . . . . .	10572	7209	16711	18462	+	1751
Monte Argentario . . . . .	5232	2669	8411	7527	-	884
Montieri . . . . .	3335	1863	5635	5578	-	57
Orbetello . . . . .	3049	2771	7334	7374	+	40
Pitigliano . . . . .	3716	2604	5631	5183	-	443
Roccalbegna . . . . .	4099	2388	6266	5912	-	354
Roccastrada . . . . .	6481	3898	10789	10268	-	521
Santa Fiora . . . . .	6048	3652	8699	8289	-	410
Scansano . . . . .	4095	2935	6683	7147	+	464
Sorano . . . . .	5838	3385	8489	8319	-	170
<b>Totale . . . . .</b>	<b>88656</b>	<b>57841</b>	<b>145110</b>	<b>144722</b>	<b>-</b>	<b>388</b>

(1) Veggasi la nota a pagina 71.

Lecce.

COMUNI	NUMERO complessivo dei nati e dei morti dal 1° gennaio 1882 al 9 febbraio 1901		POPOLAZIONE al 10 febbraio 1901		DIFFERENZE fra le due popolazioni (1)	COMUNI	NUMERO complessivo dei nati e dei morti dal 1° gennaio 1882 al 9 febbraio 1901		POPOLAZIONE al 10 febbraio 1901		DIFFERENZE fra le due popolazioni (1)
	Nati	Morti	calcolata coll'ecceденza dei nati sui morti	censita (presente)			Nati	Morti	calcolata coll'ecceденza dei nati sui morti	censita (presente)	

PROVINCIA DI LECCE (TERRA D'OTRANTO).

Circondario di Brindisi.

Brindisi . . . . .	14032	11522	19229	25317	+	6088
Carovigno . . . . .	4264	3399	5954	6370	+	416
Ceglie Messapica . . . . .	13103	9502	18158	16867	-	1291
Erchie . . . . .	2397	2068	3379	3154	-	225
Francavilla Fontana . . . . .	14251	11231	21229	20422	-	807
Guagnano . . . . .	2118	1270	3155	3150	-	5
Latiano . . . . .	6246	5632	7481	7494	+	13
Mesagne . . . . .	7988	5725	11492	12105	+	613
Oria . . . . .	6093	5027	9239	8731	-	508
Ostuni . . . . .	13735	9752	22209	22997	+	788
Salice Salentino . . . . .	2417	1555	3892	3606	-	286
San Donaci . . . . .	1550	1000	2065	2130	+	65
S. Pancrazio Salentino . . . . .	2617	1901	3374	3181	-	193
S. Vito de' Normanni . . . . .	8503	6399	10616	11968	+	1352
Torre Santa Susanna . . . . .	3295	2556	4246	4050	-	196
Veglie . . . . .	2307	1686	3392	3421	+	89
Totale . . . . .	104916	80225	149050	154963	+	5913

Circondario di Gallipoli.

Acquarica del Capo . . . . .	1606	1094	2180	2280	+	100
Alessano . . . . .	2432	1722	3877	3578	-	299
Alezio . . . . .	3127	2410	4249	4560	+	311
Alliste . . . . .	1940	1335	2758	2734	-	24
Andrano . . . . .	1669	1190	2250	2333	+	83
Aradeo . . . . .	2397	1266	3453	3539	+	86
Casarano . . . . .	5749	3534	8649	9269	+	620
Castrignano del Capo . . . . .	2193	1393	3671	3459	-	212
Corsano . . . . .	1100	737	1706	1601	-	105
Cursi . . . . .	1104	703	1657	1598	-	59
Diso . . . . .	2198	1482	3031	2927	-	104
Gagliano del Capo . . . . .	1699	1086	2749	2538	-	211
Galatone . . . . .	5326	3584	7940	8234	+	294
Gallipoli . . . . .	8515	5564	13638	12552	-	86
Giuggianello . . . . .	529	395	823	789	-	34
Maglie . . . . .	5087	3200	8592	8635	+	43
Matino . . . . .	3505	2438	4878	4922	+	44
Miggiano . . . . .	1031	817	1490	1444	-	46
Minervino di Lecce . . . . .	2931	2204	4266	3934	-	332
Montesano Salentino . . . . .	743	515	1066	1077	+	11
Moreciano di Leuca . . . . .	1717	1195	2252	2059	-	193
Muro Leccese . . . . .	2046	1265	3155	2952	-	203
Nardò . . . . .	9167	5732	14118	14387	+	269
Neviano . . . . .	1952	1199	2860	2938	+	78
Nociglia . . . . .	2621	1893	4075	3866	-	209

Segue Circondario di Gallipoli.

Ortelle . . . . .	1755	1316	2625	2435	-	190
Parabita . . . . .	8037	1899	4384	4419	+	35
Patù . . . . .	773	507	1268	1131	-	137
Poggiardo . . . . .	2232	1511	3302	3247	-	55
Presicce . . . . .	2700	1998	3865	3740	-	125
Racale . . . . .	2292	1358	3244	3269	+	25
Ruffano . . . . .	2926	2225	4567	4337	-	230
Salve . . . . .	1609	1153	2470	2491	+	21
Sanarica . . . . .	689	526	903	986	+	83
Scorrano . . . . .	1657	1133	2669	2582	-	87
Seci . . . . .	719	467	1058	941	-	117
Specchia . . . . .	2054	1629	3064	2968	-	96
Spongano . . . . .	1236	959	1781	1803	+	22
Supersano . . . . .	1393	1069	1736	1699	-	37
Surano . . . . .	684	504	1078	988	-	90
Taurisano . . . . .	2559	1842	3284	3395	+	111
Taviano . . . . .	2934	2155	3780	3687	-	93
Tiggiano . . . . .	595	446	943	943	-	-
Tricase . . . . .	4436	3215	6826	6777	-	49
Tuglie . . . . .	2712	1465	3619	4032	+	413
Ugento . . . . .	2997	2252	4113	4284	+	171
Totale . . . . .	114373	77582	169962	169359	-	603

Circondario di Lecce.

Arnesano . . . . .	1469	936	2232	2186	-	46
Bagnolo del Salento . . . . .	1040	795	1525	1438	-	87
Calimera . . . . .	2471	1609	3722	3590	-	132
Campi Salentina . . . . .	4073	2737	6917	6776	-	141
Cannole . . . . .	785	659	1298	1169	-	129
Caprarica di Lecce . . . . .	1085	673	1636	1516	-	120
Carmiano . . . . .	2302	1406	3413	3395	-	18
Carpignano Salentino . . . . .	1364	1137	2165	2123	-	42
Castri di Lecce . . . . .	1080	822	1644	1483	-	161
Castrignano de' Greci . . . . .	1313	897	1934	1850	-	84
Cavallino . . . . .	1219	861	1868	1832	-	36
Cellino San Marco . . . . .	1597	972	2240	2295	+	55
Copertino . . . . .	5430	3481	7988	7524	-	464
Corigliano d'Otranto . . . . .	2531	1790	3820	3514	-	306
Cutrofiano . . . . .	4867	2718	6782	6995	+	213
Galatina . . . . .	8513	5666	14015	14071	+	56
Giurdignano . . . . .	534	510	711	681	-	30
Lecce . . . . .	17497	12191	31240	32687	+	1447
Lequile . . . . .	1783	1240	2529	2692	+	163
Leverano . . . . .	3087	2197	4176	4083	-	93
Lizzanello . . . . .	2436	2056	3387	3443	+	56
Martano . . . . .	3342	2163	5087	4826	-	261

(1) Veggasi la nota a pag. 71.

COMUNI	NUMERO complessivo dei nati e dei morti dal 1° gennaio 1882 al 9 febbraio 1901		POPOLAZIONE al 10 febbraio 1901		DIFFERENZE fra le due popolazioni (1)	COMUNI	NUMERO complessivo dei nati e dei morti dal 1° gennaio 1882 al 9 febbraio 1901		POPOLAZIONE al 10 febbraio 1901		DIFFERENZE fra le due popolazioni (1)
	Nati	Morti	calcolata coll'ecceденza dei nati sui morti	censita (pre-sente)			Nati	Morti	calcolata coll'ecceденza dei nati sui morti	censita (pre-sente)	

Segue Circondario di Lecce.

Martignano . . . . .	738	513	1095	1017	-	78
Melendugno . . . . .	2310	1938	3413	3397	-	16
Melpignano . . . . .	809	562	1249	1150	-	99
Monteroni di Lecce . . . . .	2985	1903	4827	4597	-	230
Novoli . . . . .	3712	2368	6099	5955	-	144
Otranto . . . . .	1294	1268	2859	2401	+	42
Palmariggi . . . . .	617	537	915	833	-	82
San Cesario di Lecce . . . . .	3474	2558	5475	5116	-	359
San Donato di Lecce . . . . .	2068	1654	3034	2836	-	198
San Pietro in Lama . . . . .	1709	1292	2402	2402	"	"
San Pietro Vernotico . . . . .	2929	2207	4091	5101	+	1010
Sogliano Cavour . . . . .	1621	1040	2234	2002	-	232
Soletto . . . . .	2331	1516	3491	3287	-	204
Squinzano . . . . .	4109	2932	5542	6673	+	1131
Sternatia . . . . .	1233	870	1905	1707	-	198
Surbo . . . . .	2284	1717	3205	3170	-	35
Torchiarolo . . . . .	1293	1234	1464	1640	+	176
Trepuzzi . . . . .	3420	2308	5222	5292	+	70
Uggiano la Chiesa . . . . .	2076	1649	2770	2590	-	180
Vernole . . . . .	3064	2668	4365	4297	-	68
Zollino . . . . .	861	580	1271	1258	-	13
<b>Totale . . . . .</b>	<b>114760</b>	<b>80830</b>	<b>176757</b>	<b>176890</b>	<b>+</b>	<b>133</b>

Circondario di Taranto.

Avetrana . . . . .	1425	1218	1983	2000	+	17
Carosino . . . . .	1586	1106	2276	2152	-	124
Castellaneta . . . . .	7189	5577	10530	10196	-	334
Faggiano . . . . .	984	765	1390	1289	-	101
Fragagnano . . . . .	2545	1829	3392	3321	-	71
Ginosa . . . . .	7695	5994	9714	9935	+	221
Grottaglie . . . . .	8572	6298	11705	11274	-	431
Láterza . . . . .	6189	4491	8128	7637	-	291
Leporano . . . . .	1371	1035	1843	1560	-	283
Lizzano . . . . .	3840	2649	4206	4019	-	187
Manduria . . . . .	9355	6363	13300	13113	-	187
Martina Franca . . . . .	15327	9849	24735	25007	+	272
Maruggio . . . . .	1399	953	2186	2085	-	101
Massafra . . . . .	7859	6013	11995	11026	-	969
Montejasi . . . . .	1567	1276	2192	2108	-	84
Montemesola . . . . .	2069	1477	2778	2374	-	404
Monteparano . . . . .	1162	880	1419	1297	-	122
Mottola . . . . .	6597	4345	9123	9279	+	156
Palagianò . . . . .	5062	3631	7147	6654	-	493
Pulsano . . . . .	2710	1931	3593	3447	-	146
Roccaforzata . . . . .	856	690	1199	984	-	215
S. Giorgio sotto Taranto . . . . .	2635	2004	3305	3388	+	83
S. Marzano di S. Giuseppe . . . . .	2096	1445	2750	2663	-	87

Segue Circondario di Taranto.

Sava . . . . .	5670	3814	7737	7567	-	170
Taranto . . . . .	37825	25694	46073	60733	+	14660
<b>Totale . . . . .</b>	<b>143085</b>	<b>101327</b>	<b>194699</b>	<b>205308</b>	<b>+</b>	<b>10609</b>

PROVINCIA DI LIVORNO.

Circondario di Livorno.

Livorno . . . . .	50800	43877	104538	98321	-	6217
-------------------	-------	-------	--------	-------	---	------

Circondario di Portoferraio (Isola d'Elba).

Campo nell'Elba . . . . .	1588	1193	3349	3644	+	295
Marciana . . . . .	1531	831	3137	2447	-	690
Marciana Marina . . . . .	1202	903	2534	1740	-	794
Portoferraio . . . . .	2630	2105	6158	6705	+	547
Porto Longone . . . . .	2176	2088	4737	4761	+	24
Rio dell'Elba . . . . .	1398	1005	2977	2487	-	490
Rio Marina . . . . .	1898	1301	4102	3772	-	330
<b>Totale . . . . .</b>	<b>12423</b>	<b>9426</b>	<b>26994</b>	<b>25556</b>	<b>-</b>	<b>1438</b>

PROVINCIA DI LUCCA.

Circondario unico di Lucca.

Altopascio . . . . .	3866	2215	6057	5966	-	91
Bagni di Lucca . . . . .	7401	4888	13351	12150	-	1201
Barga . . . . .	4295	2568	9392	8228	-	1164
Borgo a Mozzano . . . . .	4478	2832	9560	8504	-	1056
Buggiano . . . . .	3165	1623	6023	5118	-	905
Camajore . . . . .	11505	7654	20679	18685	-	1994
Capannori . . . . .	30194	18296	55624	48217	-	7407
Coreglia Antelminelli . . . . .	2553	1586	5614	4785	-	829
Lucca . . . . .	39821	33596	74288	74971	+	683
Massa e Cozzile . . . . .	2121	1242	3802	3260	-	542
Massarosa . . . . .	6516	3454	12681	11169	-	1512
Monsummano . . . . .	5269	3088	9112	8527	-	585
Montecarlo . . . . .	2875	1637	5028	4499	-	529
Montecatini di Val di Nievole . . . . .	5487	3039	9412	8748	-	664
Pescaglia . . . . .	4193	2559	8817	7473	-	1344
Pescia . . . . .	11265	8355	19705	17517	-	2188
Pietrasanta . . . . .	10949	6568	18763	17444	-	1319
Ponte Buggianese . . . . .	5154	3005	8293	6871	-	1422
Serravezza . . . . .	7064	4496	11894	10483	-	1411
Stazzema . . . . .	5238	3248	9151	7316	-	1835

(1) Veggasi la nota a pagina 71.

Lucca - Macerata - Mantova.

COMUNI	NUMERO complessivo dei nati e dei morti dal 1° gennaio 1882 al 9 febbraio 1901		POPOLAZIONE al 10 febbraio 1901		DIFFERENZE fra le due popolazioni (1)	COMUNI	NUMERO complessivo dei nati e dei morti dal 1° gennaio 1882 al 9 febbraio 1901		POPOLAZIONE al 10 febbraio 1901		DIFFERENZE fra le due popolazioni (1)
	Nati	Morti	calcolata coll'ecceденza dei nati sui morti	censita (presente)			Nati	Morti	calcolata coll'ecceденza dei nati sui morti	censita (presente)	

Segue Circondario unico di Lucca.

Uzzano . . . . .	3921	2500	7005	5956	-	1049
Vellano . . . . .	2258	1763	3341	3296	-	45
Viareggio . . . . .	11041	6403	17373	17166	-	207
Villa Basilica . . . . .	1767	1356	3944	3174	-	770
<b>Totale . . . . .</b>	<b>192396</b>	<b>127971</b>	<b>348909</b>	<b>319523</b>	<b>-</b>	<b>29386</b>

PROVINCIA DI MACERATA.

Circondario di Camerino.

Acquacanina . . . . .	283	260	518	492	-	26
Bolognola . . . . .	203	143	354	337	-	17
Caldarola . . . . .	1924	1313	3554	3063	-	491
Camerino . . . . .	6818	5575	13004	12542	-	462
Camporotondo di Fiastone . . . . .	593	399	990	1046	+	56
Castel Raimondo . . . . .	2410	1666	4150	3755	-	395
Cessapalombo . . . . .	868	600	1513	1398	-	115
Fiastra . . . . .	1326	949	2272	2141	-	131
Fiordimonte . . . . .	567	383	979	894	-	85
Fiuminata . . . . .	2088	1234	3460	2958	-	502
Gagliole . . . . .	891	663	1460	1334	-	126
Monte Cavallo . . . . .	492	292	908	769	-	139
Muccia . . . . .	890	652	1847	1614	-	233
Pieve Bovigliana . . . . .	1276	865	2418	2185	-	233
Pieve Torina . . . . .	2178	1558	3960	3647	-	313
Pioraco . . . . .	1118	684	2112	2006	-	106
Sefro . . . . .	810	494	1275	1116	-	159
Serrapetrona . . . . .	1192	756	2145	1920	-	225
Serravalle di Chienti . . . . .	2148	1458	3485	3051	-	434
Visso . . . . .	3911	2616	6320	5226	-	1094
<b>Totale . . . . .</b>	<b>31986</b>	<b>22560</b>	<b>56724</b>	<b>51494</b>	<b>-</b>	<b>5230</b>

Circondario di Macerata.

Apiro . . . . .	2363	1490	3847	3317	-	530
Appignano . . . . .	1860	1275	2892	2705	-	187
Belforte del Chienti . . . . .	1188	784	2119	1776	-	343
Cingoli . . . . .	9681	7041	14776	13357	-	1419
Civitanova Marche . . . . .	7183	4280	12462	11095	-	1367
Colmurano . . . . .	1127	738	1908	1727	-	181
Esanatoglia . . . . .	1472	1057	2642	2422	-	220
Ficano . . . . .	1022	779	1513	1405	-	108
Gualdo . . . . .	1231	784	2311	1978	-	333
Loro Piceno . . . . .	2451	1540	4607	3734	-	873
Macerata . . . . .	13219	10211	23257	22784	-	473
Matelica . . . . .	4346	3305	7897	7266	-	631
Mogliano . . . . .	3039	2247	4836	4513	-	323

Segue Circondario di Macerata.

Monteccasiano . . . . .	3036	2208	5081	4442	-	639
Montecosaro . . . . .	2177	1354	3869	3450	-	419
Monte Fano . . . . .	2758	1914	4819	3899	-	920
Monte Lupone . . . . .	2976	2041	4974	4315	-	659
Monte San Giusto . . . . .	2112	1264	3494	3120	-	374
Monte San Martino . . . . .	925	631	1878	1773	-	105
Morrovalle . . . . .	4628	3089	7399	6296	-	1103
Pausula . . . . .	6202	4034	10509	8900	-	1609
Penna San Giovanni . . . . .	2060	1355	3417	3100	-	317
Petriolo . . . . .	1633	1117	2832	2376	-	456
Pollenza . . . . .	3772	2589	6514	5467	-	1047
Porto Recanati . . . . .	3705	2610	6879	4051	-	2828
Potenza Picena . . . . .	4818	2977	9119	7545	-	1574
Recanati . . . . .	8803	6201	16342	15586	-	756
Ripe San Ginesio . . . . .	889	500	1618	1321	-	291
San Ginesio . . . . .	4390	2992	7579	6903	-	676
San Severino Marche . . . . .	9336	6859	16514	14385	-	2129
S. Angelo in Pontano . . . . .	1705	1141	3155	2792	-	363
Sarnano . . . . .	3163	2101	5379	4780	-	599
Tolentino . . . . .	8455	5394	13958	12872	-	1086
Treja . . . . .	6438	4450	11368	9740	-	1628
Urbisaglia . . . . .	1873	1277	3078	2737	-	341
<b>Totale . . . . .</b>	<b>136036</b>	<b>93609</b>	<b>234842</b>	<b>207935</b>	<b>-</b>	<b>26907</b>

PROVINCIA DI MANTOVA.

Distretto di Asola.

Asola . . . . .	4008	2703	7458	6635	-	823
Casalmoro . . . . .	703	542	1256	1199	-	57
Casaloldo . . . . .	912	572	1668	1400	-	178
Castel Goffredo . . . . .	2751	1873	5109	4750	-	359
Ceresara . . . . .	1441	761	2869	2386	-	483
Piubega . . . . .	1035	627	1995	1871	-	124
<b>Totale . . . . .</b>	<b>10850</b>	<b>7078</b>	<b>20355</b>	<b>18331</b>	<b>-</b>	<b>2024</b>

Distretto di Bozzolo.

Bozzolo . . . . .	2358	1990	4678	4104	-	574
Gazzoldo degli Ippoliti . . . . .	868	547	1684	1472	-	212
Gazzuolo . . . . .	2508	1631	4703	3681	-	1022
Marcara . . . . .	5678	3161	10905	8667	-	2238
Rivarolo Fuori . . . . .	2176	1518	4633	3636	-	997
Rodigo . . . . .	2352	1278	4334	3626	-	708
S. Martino dall'Argine . . . . .	1679	1160	3628	2844	-	784
<b>Totale . . . . .</b>	<b>17619</b>	<b>11285</b>	<b>34565</b>	<b>28030</b>	<b>-</b>	<b>6535</b>

(1) Veggasi la nota a pag. 71.



COMUNI	NUMERO complessivo dei nati e dei morti dal 1° gennaio 1882 al 9 febbraio 1901		POPOLAZIONE al 10 febbraio 1901		DIFFERENZE fra le due popolazioni (1)	COMUNI	NUMERO complessivo dei nati e dei morti dal 1° gennaio 1882 al 9 febbraio 1901		POPOLAZIONE al 10 febbraio 1901		DIFFERENZE fra le due popolazioni (1)
	Nati	Morti	calcolata coll'ecceденza dei nati sui morti	censita (presente)			Nati	Morti	calcolata coll'ecceденza dei nati sui morti	censita (presente)	

Distretto di Canneto sull'Oglio.

Acquanegra sul Chiese . . .	2319	1705	4571	4071	-	500
Canneto sull'Oglio . . . . .	2107	1453	4281	3968	-	313
Casalromano . . . . .	800	483	1402	1254	-	148
Mariana . . . . .	540	376	871	801	-	70
Redondesco . . . . .	1189	861	2397	2031	-	366
<b>Totale . . . . .</b>	<b>6955</b>	<b>4878</b>	<b>13522</b>	<b>12125</b>	<b>-</b>	<b>1397</b>

Distretto di Castiglione delle Stiviere.

Castiglione delle Stiviere . . .	3203	2904	5550	5967	+	417
Cavriana . . . . .	1581	1171	2773	2707	-	66
Guidizzolo . . . . .	1555	1067	2948	2642	-	306
Medole . . . . .	1467	1038	2780	2556	-	224
Solferino . . . . .	775	533	1526	1338	-	188
<b>Totale . . . . .</b>	<b>8581</b>	<b>6713</b>	<b>15577</b>	<b>15210</b>	<b>-</b>	<b>367</b>

Distretto di Gonzaga.

Gonzaga . . . . .	5152	3017	9627	8041	-	1586
Moglia . . . . .	3794	2276	6804	5549	-	1255
Motteggiana . . . . .	2197	1281	3989	3420	-	569
Pegognaga . . . . .	3784	2202	7127	6295	-	832
San Benedetto Po . . . . .	7427	4571	13105	10790	-	2315
Suzzara . . . . .	6987	4026	12414	11370	-	1044
<b>Totale . . . . .</b>	<b>29291</b>	<b>17373</b>	<b>53066</b>	<b>45465</b>	<b>-</b>	<b>7601</b>

Distretto di Mantova.

Bagnolo San Vito . . . . .	3716	2058	6845	5646	-	1199
Bigarello . . . . .	1229	679	2372	1932	-	440
Borgoforte . . . . .	2735	1608	5174	4469	-	705
Castelbelforte . . . . .	1732	1072	3409	2684	-	725
Castel d'Ario . . . . .	1757	991	3666	2955	-	711
Castellucchio . . . . .	3110	1625	5615	4796	-	819
Curtatone . . . . .	5009	2374	9246	7271	-	1975
Mantova . . . . .	14105	19732	22421	29142	+	6721
Marmirolo . . . . .	2786	1621	5437	4653	-	784
Porto Mantovano . . . . .	2909	1528	5771	4566	-	1205
Roncoferraro . . . . .	4987	2598	10160	7822	-	2338
Roverbella . . . . .	3408	2010	5766	4945	-	821
S. Giorgio di Mantova . . . . .	2643	1486	4806	4051	-	755
Virgilio . . . . .	2219	1150	4077	3342	-	735
<b>Totale . . . . .</b>	<b>52345</b>	<b>40527</b>	<b>94765</b>	<b>88274</b>	<b>-</b>	<b>6491</b>

Distretto di Ostiglia.

Ostiglia . . . . .	4676	3071	8601	7183	-	1418
Serravalle a Po . . . . .	1645	903	2839	2379	-	460
Susinate . . . . .	2345	1344	4024	3453	-	571
Villimpenta . . . . .	1850	949	3640	2948	-	692
<b>Totale . . . . .</b>	<b>10516</b>	<b>6267</b>	<b>19104</b>	<b>15963</b>	<b>-</b>	<b>3141</b>

Distretto di Revere.

Borgofranco sul Po . . . . .	1745	1169	3114	2258	-	856
Pieve di Coriano . . . . .	973	619	1593	1289	-	304
Quingentole . . . . .	1475	996	2925	2446	-	479
Quistello . . . . .	7907	4442	13908	11214	-	2694
Revere . . . . .	2432	1627	4608	3561	-	1047
Schivenoglia . . . . .	1203	733	2141	1712	-	429
Villa Poma . . . . .	1315	748	2305	1902	-	403
<b>Totale . . . . .</b>	<b>17050</b>	<b>10334</b>	<b>30594</b>	<b>24382</b>	<b>-</b>	<b>6212</b>

Distretto di Sermide.

Carbonara di Po . . . . .	1757	1123	3002	2287	-	715
Felonica . . . . .	2013	1094	3791	2841	-	950
Magnacavallo . . . . .	1855	971	3113	2260	-	853
Poggio Rusco . . . . .	4179	2330	7024	5511	-	1513
Sermide . . . . .	5401	2974	9327	7060	-	2267
<b>Totale . . . . .</b>	<b>15205</b>	<b>8492</b>	<b>26257</b>	<b>19959</b>	<b>-</b>	<b>6298</b>

Distretto di Viadana.

Commessaggio . . . . .	1184	779	1984	1673	-	311
Dosolo . . . . .	2450	1560	4778	3849	-	929
Pomponesco . . . . .	1248	829	2276	2044	-	232
Sabbioneta . . . . .	4380	3062	8054	6859	-	1195
Viadana . . . . .	10023	6578	19144	15835	-	3309
<b>Totale . . . . .</b>	<b>19285</b>	<b>12808</b>	<b>36236</b>	<b>30260</b>	<b>-</b>	<b>5976</b>

Distretto di Volta Mantovana.

Goito . . . . .	3651	1914	7115	5694	-	1421
Monzambano . . . . .	1612	1097	3303	2844	-	459
Ponti sul Mincio . . . . .	697	408	1568	1283	-	285
Volta Mantovana . . . . .	2201	1610	4775	4122	-	653
<b>Totale . . . . .</b>	<b>8161</b>	<b>5029</b>	<b>16761</b>	<b>13943</b>	<b>-</b>	<b>2818</b>

(1) Veggasi la nota a pagina 71.

Massa e Carrara—Messina.

COMUNI	NUMERO complessivo dei nati e dei morti dal 1° gennaio 1882 ai 9 febbraio 1901		POPOLAZIONE al 10 febbraio 1901		DIFFERENZE fra le due popolazioni (1)	COMUNI	NUMERO complessivo dei nati e dei morti dal 1° gennaio 1882 al 9 febbraio 1901		POPOLAZIONE al 10 febbraio 1901		DIFFERENZE fra le due popolazioni (1)
	Nati	Morti	calcolata coll'eccezione dei nati sui morti	censita (presente)			Nati	Morti	calcolata coll'eccezione dei nati sui morti	censita (presente)	

PROVINCIA DI MASSA E CARRARA.

Circondario di Castelnuovo di Garfagnana.

Camporgiano . . . . .	1655	928	3326	2617	-	709
Carreggine . . . . .	950	687	1787	1403	-	384
Castelnuovo di Garfagnana . . . . .	3030	2007	5771	4745	-	1026
Castiglione di Garfagnana . . . . .	2331	1199	4510	3360	-	1150
Fosciandora . . . . .	872	504	1787	1397	-	390
Galliciano . . . . .	2104	1302	3984	3335	-	649
Giuncugnano . . . . .	605	358	1319	1024	-	295
Minucciano . . . . .	1727	1123	3077	2733	-	344
Molazzana . . . . .	1240	811	2751	1999	-	752
Piazza al Serchio . . . . .	1429	877	2600	2126	-	474
Pieve Fosciana . . . . .	1660	1011	3369	2602	-	767
San Romano . . . . .	1170	713	2284	1765	-	519
Sillano . . . . .	1089	706	1998	1510	-	488
Trassilico . . . . .	1209	788	2491	1896	-	595
Vagli Sotto . . . . .	1466	1050	2103	1762	-	341
Vergemoli . . . . .	1002	735	1942	1589	-	353
Villa Collemandina . . . . .	1236	818	2505	1992	-	513
Totale . . . . .	24775	15647	47604	37855	-	9749

Circondario di Massa e Carrara.

Aulla . . . . .	4609	3111	7500	6477	-	1023
Calice al Cornoviglio . . . . .	1749	1329	3454	3108	-	346
Carrara . . . . .	28454	17387	41161	42097	+	936
Casola in Lunigiana . . . . .	2081	1376	3634	2993	-	641
Fivizzano . . . . .	11990	8178	18588	16321	-	2267
Fosdinovo . . . . .	4395	3079	7354	6447	-	907
Licciana . . . . .	3227	2262	5234	4315	-	919
Massa . . . . .	18510	12315	26227	26413	+	186
Montignoso . . . . .	2642	1491	4139	3598	-	541
Podenzana . . . . .	1117	864	1948	1907	-	41
Rocchetta di Vara . . . . .	781	571	1553	1465	-	88
Tresana . . . . .	2876	2012	4396	4324	-	671
Totale . . . . .	82431	53915	125787	119465	-	6322

Circondario di Pontremoli.

Bagnone . . . . .	4547	2740	7372	6280	-	1092
Filattiera . . . . .	2919	1928	4577	4160	-	417
Mulazzo . . . . .	4343	2698	6576	5549	-	1027
Pontremoli . . . . .	11371	7783	16189	14194	-	1995
Villafranca in Lunigiana . . . . .	3417	2326	4599	4111	-	488
Zeri . . . . .	2705	1721	4515	4017	-	498
Totale . . . . .	29302	19196	43828	38311	-	5517

PROVINCIA DI MESSINA.

Circondario di Castoreale.

Antillo . . . . .	1026	536	1664	1649	-	15
Barcellona Pozzo di Gotto . . . . .	14226	9968	25219	23493	-	1726
Basicò . . . . .	934	762	2011	1642	-	369
Casalvecchio Sicolo . . . . .	2001	1353	3520	3382	-	138
Castel Mola . . . . .	621	377	1417	1417	-	»
Castoreale . . . . .	6177	3917	11070	10304	-	766
Falcone . . . . .	1154	811	2032	2094	+	62
Forza d'Agro . . . . .	1332	750	2569	2587	+	18
Francavilla di Sicilia . . . . .	3670	2769	5333	5505	+	172
Furnari . . . . .	2229	1300	3521	3270	-	251
Giardini . . . . .	2717	1684	3851	3782	-	69
Graniti . . . . .	1580	979	2669	2519	-	150
Kaggi . . . . .	634	434	935	940	+	5
Letojanni Gallodoro . . . . .	1460	890	2547	2512	-	35
Limina . . . . .	1497	885	2375	2291	-	84
Locadi . . . . .	278	180	513	430	-	83
Malvagna . . . . .	1290	981	1837	1978	+	141
Mazzarrà Sant'Andrea . . . . .	1447	843	2261	2001	-	260
Merì . . . . .	1012	745	1675	1492	-	183
Mojo Alcantara . . . . .	514	430	561	622	+	61
Mongiuffi Melia . . . . .	1296	766	2220	2252	+	32
Mont'Albano di Elicona . . . . .	4444	3029	7052	6521	-	531
Motta Camastra . . . . .	1557	1101	2518	2314	-	204
Novara di Sicilia . . . . .	5966	3907	10046	9683	-	363
Rocca fiorita . . . . .	290	224	462	462	-	»
Roccella Valdemone . . . . .	1588	1285	2281	2154	-	127
Santa Teresa di Riva . . . . .	2972	1420	5150	4852	-	298
Savoca . . . . .	1544	770	2632	2315	-	317
Taormina . . . . .	2141	1563	3706	4351	+	645
Tripi . . . . .	2334	1560	3690	3620	-	70
Totale . . . . .	70291	46219	117337	112434	-	4903

Circondario di Messina.

Ali . . . . .	2502	1473	4033	4011	-	22
Bauso . . . . .	992	539	1713	1460	-	253
Calvaruso . . . . .	802	545	1429	1145	-	284
Condò . . . . .	732	493	1463	1212	-	251
Fiumedinisi . . . . .	1868	1471	3779	3864	+	85
Gualtieri Sicaminò . . . . .	2225	1561	3911	3958	-	523
Guidomandri . . . . .	1060	657	1605	1312	-	293
Itala . . . . .	1489	989	2303	2242	-	156
Lipari . . . . .	8410	4909	15178	15290	+	112
Mandanici . . . . .	697	753	978	1248	+	270
Messina . . . . .	95586	66831	159252	149778	-	9474
Milazzo . . . . .	11143	6145	18563	16422	-	2141

(1) Veggasi la nota a pagina 71.

COMUNI	NUMERO complessivo dei nati e dei morti dal		POPOLAZIONE al		DIFFERENZE fra le due popolazioni (1)	COMUNI	NUMERO complessivo dei nati e dei morti dal		POPOLAZIONE al		DIFFERENZE fra le due popolazioni (1)
	1° gennaio 1882 al 9 febbraio 1901		10 febbraio 1901				1° gennaio 1882 al 9 febbraio 1901		10 febbraio 1901		
	Nati	Morti	calcolata coll'ecceденza dei nati sui morti	censita (presente)			Nati	Morti	calcolata coll'ecceденza dei nati sui morti	censita (presente)	

Segue Circondario di Messina.

Monforte San Giorgio . . .	2881	1829	4595	4101	- 494
Nizza Stellaia . . . . .	1683	975	3037	2868	- 169
Roccalumera . . . . .	3291	1786	5078	5421	+ 343
Rocca Valdina . . . . .	1898	1153	3519	2952	- 567
Rometta . . . . .	3051	1700	5356	4860	- 496
Salina . . . . .	3382	1955	7062	4934	- 2128
San Filippo del Mela . . .	2744	1709	4360	4160	- 200
San Pier Niceto . . . . .	3379	2183	5924	5067	- 857
Santa Lucia del Mela . . .	5464	3284	9196	8799	- 397
Santo Stefano di Briga . .	1199	747	1564	1502	- 62
Saponara Villafranca . . .	2949	1861	4463	3924	- 539
Scaletta Zanglea . . . . .	1081	598	1568	1338	- 230
Spadafora San Martino . .	2650	1583	4720	3701	- 1019
Valdina . . . . .	522	299	911	833	- 78
Venetico . . . . .	800	568	1428	1390	- 38
<b>Totale . . .</b>	<b>168490</b>	<b>108596</b>	<b>277078</b>	<b>257222</b>	<b>- 19856</b>

Segue Circondario di Patti.

Mirto . . . . .	1623	1147	2250	2049	- 201
Montagnareale . . . . .	1685	1158	2826	2622	- 204
Naso . . . . .	8797	5091	12940	11888	- 1052
Oliveri . . . . .	1057	561	1511	1470	- 41
Patti . . . . .	7820	4927	12267	11082	- 1185
Pirajno . . . . .	2837	1864	4461	4192	- 269
Raccuja . . . . .	2268	1456	3608	3183	- 425
San Marco d'Alunzio . . .	2429	1735	3093	3131	+ 38
San Pietro sopra Patti . . .	3946	2219	6054	5803	- 251
San Salvatore di Fitalia . .	2123	1366	3278	3092	- 186
Santa Domenica Vittoria . .	1324	856	2053	1952	- 101
San'Agata di Militello . . .	5486	3548	7789	7624	- 165
San'Angelo di Brolo . . . .	4023	2812	6628	6214	- 414
Sinagra . . . . .	2588	1763	4156	3884	- 272
Tortorici . . . . .	6965	4367	12732	10180	- 2542
Ucria . . . . .	3035	2148	4304	4010	- 294
<b>Totale . . .</b>	<b>80355</b>	<b>52728</b>	<b>123526</b>	<b>112693</b>	<b>- 10833</b>

Circondario di Mistretta.

Capizzi . . . . .	3063	2386	5072	4698	- 374
Caronia . . . . .	3424	2894	4934	5484	+ 550
Castel di Lucio . . . . .	1808	1365	3160	2698	- 462
Cesarò . . . . .	4225	2938	6010	4744	- 1266
Mistretta . . . . .	8941	6798	14678	13481	- 1197
Motta d'Affermo . . . . .	1698	1370	2763	2357	- 406
Pettineo . . . . .	1939	1273	3117	2760	- 357
Reitano . . . . .	975	784	1435	1439	+ 4
San Fratello . . . . .	6589	4331	10186	9879	- 307
San Teodoro . . . . .	1805	1364	2202	1981	- 221
Santo Stefano di Camastra .	4585	2877	6838	5833	- 1005
Tusa . . . . .	4069	2625	6387	6106	- 281
<b>Totale . . .</b>	<b>43211</b>	<b>31005</b>	<b>66782</b>	<b>61460</b>	<b>- 5322</b>

Circondario di Patti.

Alcara li Fusi . . . . .	2192	1645	3259	2809	- 450
Brolo . . . . .	1193	770	1752	1718	- 34
Capri Leone . . . . .	813	619	1149	1088	- 61
Castell'Umberto . . . . .	2101	1516	3090	3064	- 26
Ficarra . . . . .	2116	1560	3208	3083	- 125
Floresta . . . . .	1390	1052	1606	1468	- 138
Frazzani . . . . .	968	734	1423	1268	- 155
Galati Mamertino . . . . .	2423	1865	3389	2953	- 436
Gioiosa Marea . . . . .	4469	2596	7181	5886	- 1295
Librizzi . . . . .	1679	1133	2725	2846	+ 121
Longi . . . . .	1579	1159	2297	1873	- 424
Militello di Rosmarino . . .	1427	1031	2507	2261	- 246

PROVINCIA DI MILANO.

Circondario di Abbiategrasso.

Abbategrasso . . . . .	7611	6534	11558	12166	+ 608
Albairate . . . . .	1923	1115	3168	2623	- 545
Arconate . . . . .	2650	1679	3871	3157	- 714
Bareggio . . . . .	2979	1735	4357	3658	- 699
Bernate Ticino . . . . .	1426	913	2190	1807	- 383
Besate . . . . .	1040	685	2122	1682	- 440
Binasco . . . . .	1301	757	2020	2008	- 12
Boffalora sopra Ticino . . .	1326	931	2018	1957	- 61
Bubbiano . . . . .	418	214	749	609	- 140
Buscate . . . . .	1652	1019	2543	2255	- 288
Busto Garolfo . . . . .	4176	2563	5621	4552	- 1069
Calvignasco . . . . .	353	218	684	508	- 176
Casarile . . . . .	683	382	1226	993	- 233
Cassinetta di Lugagnano . . .	996	548	1579	1193	- 386
Castano Primo . . . . .	3580	2617	5416	4966	- 450
Cislano . . . . .	1747	877	2920	2179	- 741
Corbetta . . . . .	5252	4027	6630	6352	- 278
Cuggiono . . . . .	3224	2692	5896	4805	- 1091
Gaggiano . . . . .	2479	1372	4405	3766	- 639
Guido Visconti . . . . .	427	235	843	645	- 198
Inveruno . . . . .	2844	1942	3832	3668	- 164
Lacchiarella . . . . .	3195	1784	5269	4218	- 1051
Magenta . . . . .	5192	3556	7861	7974	+ 113
Magnago . . . . .	3553	2361	5010	4575	- 435
Marcallo con Casone . . . .	1845	1222	2814	2424	- 390

(1) Veggasi la nota a pagina 71.

**Milano.**

COMUNI	NUMERO complessivo dei nati e dei morti dal 1° gennaio 1882 al 9 febbraio 1901		POPOLAZIONE al 10 febbraio 1901		DIFFERENZE fra le due popolazioni (1)	COMUNI	NUMERO complessivo dei nati e dei morti dal 1° gennaio 1882 al 9 febbraio 1901		POPOLAZIONE al 10 febbraio 1901		DIFFERENZE fra le due popolazioni (1)
	Nati	Morti	calcolata coll'eccedenza dei nati sui morti	censita (presente)			Nati	Morti	calcolata coll'eccedenza dei nati sui morti	censita (presente)	

*Segue Circondario di Abbiategrasso.*

Mesero . . . . .	1219	784	1735	1545	- 190
Morimondo . . . . .	1867	645	2494	1766	- 728
Motta Visconti . . . . .	2486	1375	3936	3482	- 454
Nosate . . . . .	428	229	738	555	- 183
Noviglio . . . . .	980	410	1781	1344	- 437
Ozero . . . . .	821	361	1688	1222	- 466
Robecchetto con Induno . . . . .	1549	920	2561	2000	- 561
Robecco sul Naviglio . . . . .	2924	1659	4539	3993	- 546
Rosate . . . . .	2175	1125	3542	3007	- 535
Santo Stefano Ticino . . . . .	1127	798	1543	1480	- 63
Sedriano . . . . .	2275	1407	3187	3058	- 129
Turbigo . . . . .	1316	880	2192	2220	+ 28
Vermezzo . . . . .	528	258	998	781	- 217
Vernate . . . . .	1548	735	2758	2116	- 642
Vittuone . . . . .	1749	1007	2705	2170	- 535
Zelo Surigone . . . . .	357	157	642	540	- 102
Zibido San Giacomo . . . . .	1662	759	3013	2294	- 719
<b>Totale . . . . .</b>	<b>86333</b>	<b>55487</b>	<b>134684</b>	<b>118513</b>	<b>- 16171</b>

*Segue Circondario di Gallarate.*

Legnano . . . . .	10714	6167	12130	17423	+ 5293
Lonate Pozzolo . . . . .	3495	2346	6072	4856	- 1216
Lucernate . . . . .	687	396	947	807	- 140
Marnate . . . . .	1054	590	1465	1494	+ 29
Mornago . . . . .	1612	789	2656	1981	- 675
Nerviano . . . . .	5150	3120	6688	5971	- 717
Oggiona con S. Stefano . . . . .	546	317	927	797	- 130
Olgiate Olona . . . . .	1740	1056	2624	2388	- 236
Origgio . . . . .	1845	1033	2577	1937	- 640
Parabiago . . . . .	4996	3268	6586	6673	+ 87
Pogliano . . . . .	1403	953	2007	1760	- 247
Pregnana Milanese . . . . .	1331	811	1824	1587	- 237
Rescaldina . . . . .	2051	1119	2823	2631	- 192
Rhò . . . . .	4587	3033	6116	6054	- 62
Saeconago . . . . .	3247	1953	4806	4273	- 533
Samarate . . . . .	3568	2061	5263	4737	- 526
S. Giorgio su Legnano . . . . .	1857	1071	2264	2202	- 62
San Vittore Olona . . . . .	1521	800	1746	1801	+ 55
Saronno . . . . .	6175	3912	8760	9534	+ 774
Sesto Calende . . . . .	2614	1634	4648	3819	- 829
Solbiate Olona . . . . .	1134	721	1685	1674	- 11
Somma Lombarda . . . . .	3549	2531	6252	5644	- 608
Sumirago . . . . .	1840	1132	3057	2574	- 483
Uboldo . . . . .	2079	1438	2998	2608	- 390
Vanzago . . . . .	1599	1035	2151	2070	- 81
Vergiate . . . . .	2632	1367	4660	3817	- 843
Vizzola Ticino . . . . .	361	192	517	473	- 44
<b>Totale . . . . .</b>	<b>147792</b>	<b>91775</b>	<b>214426</b>	<b>206688</b>	<b>- 7738</b>

**Circondario di Gallarate**

Albizzate . . . . .	1607	856	2743	2177	- 566
Arluno . . . . .	2965	2183	3843	3751	- 92
Arsago . . . . .	2650	1669	4354	4072	- 282
Busto Arsizio . . . . .	12676	7935	17974	19673	+ 1699
Cairate . . . . .	2075	1288	3549	2948	- 601
Cajello . . . . .	526	244	821	766	- 55
Canegrate . . . . .	2184	1236	2940	2511	- 429
Cardano al Campo . . . . .	1981	1137	3201	2884	- 317
Caronno Milanese . . . . .	2990	1871	3807	3593	- 214
Casale Litta . . . . .	1874	976	3330	2615	- 775
Casorezzo . . . . .	2232	1443	3224	2810	- 414
Cassano Magnago . . . . .	3112	2149	4561	4382	- 179
Castellanza . . . . .	2900	1548	3693	4199	+ 506
Cavaria e Uniti . . . . .	669	385	1075	874	- 201
Cerro Maggiore . . . . .	2995	1923	3670	3811	+ 141
Cislago . . . . .	2156	1600	3101	2559	- 542
Cornaredo . . . . .	3462	2074	4936	4331	- 605
Crenna . . . . .	1728	1044	2734	2653	- 81
Fagnano Olona . . . . .	3071	1949	4573	3874	- 699
Ferno . . . . .	1682	1103	2691	2051	- 640
Gallarate . . . . .	6478	4165	10755	12002	+ 1247
Gerenzano . . . . .	1902	1036	2702	2691	- 11
Golasecca . . . . .	1077	868	2009	1591	- 418
Gerla Minore . . . . .	3346	2091	5036	4775	- 261
Jerago con Besnate . . . . .	1716	990	2759	2434	- 325
Lainate . . . . .	4351	2867	6036	5076	- 960

**Circondario di Lodi.**

Abbadia Cerreto . . . . .	366	211	643	560	- 83
Bertonico . . . . .	1646	957	2675	2113	- 562
Boffalora d'Adda . . . . .	658	372	1105	928	- 177
Borghetto Lodigiano . . . . .	4340	2897	7258	5637	- 1621
Brembio . . . . .	2393	1579	3896	3134	- 762
Camairago . . . . .	1069	611	1948	1377	- 571
Cantonale . . . . .	80	39	148	131	- 17
Casaletto Lodigiano . . . . .	847	513	1398	1147	- 251
Casalmajocco . . . . .	636	402	1221	961	- 260
Casale Pusterlengo . . . . .	4309	3034	7579	6316	- 1263
Caselle Landi . . . . .	1747	1210	3170	2625	- 545
Caselle Lurani . . . . .	1004	527	1642	1191	- 451
Castelnuovo Bocca d'Adda . . . . .	1684	1219	2975	2484	- 491
Castiglione d'Adda . . . . .	2791	2064	4443	3968	- 475
Cavacurta . . . . .	1085	710	1850	1375	- 475
Cavenago d'Adda . . . . .	1826	1161	3186	2419	- 767

(1) Veggasi la nota a pagina 71.

COMUNI	NUMERO complessivo dei nati e dei morti dal 1° gennaio 1882 al 9 febbraio 1901		POPOLAZIONE al 10 febbraio 1901		DIFFERENZE fra le due popolazioni (1)	COMUNI	NUMERO complessivo dei nati e dei morti dal 1° gennaio 1882 al 9 febbraio 1901		POPOLAZIONE al 10 febbraio 1901		DIFFERENZE fra le due popolazioni (1)
	Nati	Morti	calcolata coll'ecceденza dei nati sui morti	censita (presente)			Nati	Morti	calcolata coll'ecceденza dei nati sui morti	censita (presente)	

Segue Circondario di Lodi.

Cazzimani . . . . .	1034	498	1912	1287	-	625
Cervignano . . . . .	566	362	1124	923	-	201
Codogno . . . . .	7411	5777	13078	11594	-	1484
Comazzo . . . . .	858	535	1540	1210	-	330
Cornegliano Laudense . . . . .	779	428	1299	1049	-	250
Corno Giovine . . . . .	1252	825	2351	1792	-	559
Corno Vecchio . . . . .	779	418	1161	817	-	344
Corte Palasio . . . . .	1315	816	2323	1890	-	493
Crespiatica . . . . .	929	634	1532	1392	-	140
Dresano . . . . .	308	189	754	511	-	243
Fombio . . . . .	1769	1061	2750	2182	-	568
Galgagnano . . . . .	390	192	675	544	-	131
Graffignano . . . . .	1667	1216	2500	2215	-	285
Guardamiglio . . . . .	1619	997	3033	2511	-	522
Livraga . . . . .	2354	1527	4178	3309	-	869
Lodi . . . . .	16054	15575	26283	27811	+	1528
Lodi Vecchio . . . . .	2492	1598	4293	3261	-	1032
Maccastorna . . . . .	344	159	598	469	-	129
Mairago . . . . .	1563	989	2648	1890	-	758
Maleo . . . . .	2883	1720	5296	4260	-	1036
Marudo . . . . .	1236	754	2181	1695	-	486
Massalengo . . . . .	1143	717	2086	1566	-	530
Meleti . . . . .	946	569	1540	1187	-	353
Merlino . . . . .	623	414	1214	956	-	258
Montanaso Lombardo . . . . .	820	434	1364	1022	-	342
Mulazzano . . . . .	2030	1376	3452	2914	-	538
Orio Litta . . . . .	1259	798	2384	1991	-	483
Ospedaletto Lodigiano . . . . .	1586	981	2424	1955	-	469
Ossago . . . . .	1398	753	2382	1778	-	604
Paullo . . . . .	1549	1025	2524	2170	-	354
Pieve Fissiraga . . . . .	1128	625	2045	1501	-	544
Salerano sul Lambro . . . . .	957	631	1473	1180	-	293
San Colombano al Lambro . . . . .	4877	3734	8099	7233	-	866
San Fiorano . . . . .	1119	604	2075	1566	-	509
San Martino in Strada . . . . .	1806	1069	3322	2646	-	676
San Rocco al Porto . . . . .	2113	1326	3795	3229	-	566
Sant'Angelo Lodigiano . . . . .	6428	4375	10463	8771	-	1692
Santo Stefano al Corno . . . . .	1503	1043	2953	2294	-	659
San Zenone al Lambro . . . . .	851	581	1579	1096	-	483
Seugnago . . . . .	1279	786	2061	1632	-	429
Senna Lodigiana . . . . .	2723	1660	4510	3665	-	845
Somaglia . . . . .	2343	1397	4055	3283	-	772
Sordio . . . . .	280	203	527	389	-	138
Terranova dei Passerini . . . . .	1440	693	2482	1710	-	772
Tribiano . . . . .	579	311	1025	780	-	245
Turano . . . . .	1906	1099	3070	2258	-	812
Valera Fratta . . . . .	780	464	1378	983	-	395
Villanuova Sillaro . . . . .	1691	942	2844	2135	-	709
Villavesco . . . . .	1548	801	2828	2026	-	802

Segue Circondario di Lodi.

Vittadone . . . . .	531	265	990	632	-	358
Zelo Buon Persico . . . . .	1521	934	2835	2253	-	582
Zorlesco . . . . .	1578	958	2571	2078	-	493
Totale . . . . .	124453	85344	212996	177697	-	35299

Circondario di Milano.

Affori . . . . .	5684	3797	7422	8258	+	836
Arese . . . . .	1959	1155	2755	2195	-	560
Assago . . . . .	702	332	1364	1062	-	302
Baggio . . . . .	2716	1568	4320	3977	-	343
Basiglio . . . . .	925	670	1369	1223	-	146
Basiglio . . . . .	515	193	942	638	-	304
Bellinzago Lombardo . . . . .	1067	709	1783	1517	-	266
Bollate . . . . .	5040	3234	7012	5655	-	1357
Bresso . . . . .	1605	980	2326	2029	-	297
Buccinasco . . . . .	1182	575	2417	1897	-	520
Busnago . . . . .	1537	1037	2152	1845	-	307
Bussero . . . . .	1594	1072	2297	1988	-	309
Cambiago . . . . .	2134	1589	2940	2658	-	282
Carpiano . . . . .	1407	826	2368	1874	-	494
Cassina d'Adda . . . . .	6064	4522	9003	8782	-	221
Cassina de' Pecchi . . . . .	1065	648	1896	1505	-	391
Cerchiate . . . . .	243	155	350	262	-	88
Cernusco sul Naviglio . . . . .	4801	5675	4729	6767	+	2038
Cerro al Lambro . . . . .	902	527	1572	1269	-	303
Cesano Boscone . . . . .	722	483	1000	1093	+	93
Cesate . . . . .	1550	926	2063	1749	-	314
Chiaravalle Milanese . . . . .	2054	1053	3314	2960	-	354
Colturano . . . . .	741	490	1118	913	-	205
Cormano . . . . .	1876	1157	2736	2204	-	532
Cornate . . . . .	4120	3165	5136	4626	-	510
Corsico . . . . .	1244	707	2467	2089	-	378
Crescenzago . . . . .	1798	1061	2767	2891	+	124
Cusago . . . . .	983	501	1692	1266	-	426
Garbagnate Milanese . . . . .	2397	1428	3219	2619	-	570
Gessate . . . . .	2317	1497	3385	2674	-	711
Gorgonzola . . . . .	3593	2935	5369	4895	-	474
Gorla Primo . . . . .	675	426	1060	1370	+	310
Greco Milanese . . . . .	3285	1832	4464	7538	+	3074
Grezzago . . . . .	483	335	823	638	-	185
Inzago . . . . .	3651	2617	5292	4585	-	707
Lambrate . . . . .	1527	779	2803	2770	-	33
Liscate . . . . .	764	534	1439	1177	-	262
Locate Triulzi . . . . .	1856	1005	3049	2432	-	617
Masate . . . . .	1051	685	1614	1324	-	290
Mazzo Milanese . . . . .	1058	614	1415	1103	-	312

(1) Veggasi la nota a pag. 71.

Milano.

COMUNI	NUMERO complessivo dei nati e dei morti dal 1° gennaio 1882 al 9 febbraio 1901		POPOLAZIONE al 10 febbraio 1901		DIFFERENZE fra le due popolazioni (1)	COMUNI	NUMERO complessivo dei nati e dei morti dal 1° gennaio 1882 al 9 febbraio 1901		POPOLAZIONE al 10 febbraio 1901		DIFFERENZE fra le due popolazioni (1)
	Nati	Morti	calcolata coll'eccezione dei nati sui morti	censita (presente)			Nati	Morti	calcolata coll'eccezione dei nati sui morti	censita (presente)	

Segue Circondario di Milano.

Mediglia . . . . .	2235	1234	3887	2955	- 932
Melegnano . . . . .	4252	3090	7184	6666	- 518
Melzo . . . . .	2326	2168	3052	4241	+ 1189
Mezzate . . . . .	1238	648	2238	1675	- 563
Milano . . . . .	236178	201255	356762	491460	+134698
Musocco . . . . .	4519	2575	6781	5698	- 1083
Niguarda . . . . .	2204	1392	3245	3106	- 139
Novate Milanese . . . . .	1907	1309	3103	2382	- 721
Opera . . . . .	779	398	1349	1063	- 286
Pantigliate . . . . .	508	324	886	751	- 135
Pero . . . . .	422	236	580	520	- 60
Peschiera Borromeo . . . . .	921	480	1716	1332	- 384
Pessano . . . . .	2201	1326	3236	2698	- 538
Pieve Emanuele . . . . .	998	535	1739	1193	- 546
Pioltello . . . . .	1913	1248	3663	3230	- 433
Pozzo d'Adda . . . . .	1344	801	2002	1601	- 401
Pozzuolo Martesana . . . . .	2038	1512	3474	3205	- 269
Precotto . . . . .	1143	713	1591	1574	- 17
Rodano . . . . .	886	496	1733	1283	- 450
Roncello . . . . .	956	666	1213	1041	- 172
Rozzano . . . . .	1221	558	2128	1701	- 427
San Donato Milanese . . . . .	653	368	1240	1018	- 222
San Giuliano Milanese . . . . .	2976	1611	5506	4766	- 740
Segrate . . . . .	1450	807	2624	2079	- 545
Senago . . . . .	2873	1804	3713	3082	- 631
Settala . . . . .	1394	862	2673	2144	- 529
Settimo Milanese . . . . .	2428	1310	4029	3295	- 734
Terrazzano . . . . .	665	347	942	767	- 175
Trenno . . . . .	2879	1516	4636	4176	- 460
Trezzano Rosa . . . . .	861	626	1269	1158	- 111
Trezzano sul Naviglio . . . . .	896	511	1598	1334	- 264
Trezzo sull'Adda . . . . .	3840	2741	5779	5289	- 490
Trucezzano . . . . .	2264	1418	3861	3206	- 655
Turro Milanese . . . . .	279	172	459	560	+ 101
Vaprio d'Adda . . . . .	2866	2025	4535	4139	- 396
Vigentino . . . . .	2206	1185	3477	3308	- 169
Vignate . . . . .	883	578	1691	1339	- 352
Vizzolo Predabissi . . . . .	472	217	952	677	- 275
Totale . . . . .	378961	294556	575788	690059	+114271

Segue Circondario di Monza.

Bernareggio . . . . .	7577	5012	9595	8852	- 743
Besano in Brianza . . . . .	6230	4058	8892	8277	- 615
Biassono . . . . .	2381	1487	3117	2908	- 209
Bovisio . . . . .	1544	872	2060	1876	- 184
Briosco . . . . .	2520	1769	3567	3066	- 501
Brugherio . . . . .	4290	2764	5803	5204	- 599
Burago di Molgora . . . . .	1080	729	1530	1321	- 209
Camparada . . . . .	682	397	870	751	- 119
Caponago . . . . .	1853	1181	2320	2042	- 278
Carate Brianza . . . . .	5285	3343	6862	6794	- 68
Carugate . . . . .	2305	1510	3044	2805	- 239
Cavenago di Brianza . . . . .	1517	940	2033	1930	- 103
Ceriano Laghetto . . . . .	3799	2311	5316	4831	- 485
Cesano Maderno . . . . .	4513	2474	6155	5621	- 534
Cinisello . . . . .	2725	1809	3662	3508	- 154
Cologno Monzese . . . . .	2589	1562	3608	3095	- 513
Concorezzo . . . . .	2984	1670	4210	4232	+ 22
Correzzana . . . . .	493	287	716	649	- 67
Cusano sul Seveso . . . . .	1450	1053	2068	1898	- 170
Desio . . . . .	6559	4626	8280	9904	+ 1624
Giussano . . . . .	4946	3199	6574	6061	- 513
Lentate sul Seveso . . . . .	3623	2298	5436	5064	- 372
Lesmo . . . . .	2069	1287	3095	2676	- 419
Limbiate . . . . .	2739	4928	1761	4850	+ 3089
Lissone . . . . .	6383	3944	7419	7809	+ 390
Macherio . . . . .	1838	1285	2256	2198	- 58
Masciago Milanese . . . . .	914	511	1204	1115	- 89
Moda . . . . .	3649	2312	5076	5364	+ 288
Mezzago . . . . .	1484	1006	1944	1819	- 125
Misinto . . . . .	2360	1535	3814	2860	- 954
Monza . . . . .	25770	17272	36510	42599	+ 6089
Muggiò . . . . .	2564	1618	3244	2868	- 376
Nova . . . . .	2511	1595	3338	2908	- 430
Oreno . . . . .	2074	1350	2741	2485	- 256
Ornago . . . . .	1274	782	1878	1637	- 241
Paderno Dugnano . . . . .	5683	3796	7595	6228	- 1367
Renate . . . . .	1201	773	1761	1469	- 292
Ruginello . . . . .	730	502	1002	898	- 104
Seregno . . . . .	8770	5619	10997	11982	+ 985
Sesto San Giovanni . . . . .	5358	3384	7481	7006	- 475
Seveso . . . . .	3519	2178	5447	6006	+ 559
Sovico . . . . .	1759	1059	2282	2291	+ 9
Triuggio . . . . .	3233	1838	4085	4052	- 33
Varedo . . . . .	1964	1208	2621	2476	- 145
Vedano al Lambro . . . . .	1600	869	2145	1922	- 223
Veduggio con Colzano . . . . .	1158	776	1673	1493	- 180
Velate Milanese . . . . .	3194	1952	4334	4025	- 309
Verano . . . . .	2042	1332	2552	2437	- 115
Villa San Fiorano . . . . .	1812	1214	2488	2163	- 325

Circondario di Monza

Agrate Brianza . . . . .	3588	2326	4871	4504	- 367
Albiate . . . . .	2302	1517	2643	2757	+ 114
Arcore . . . . .	2493	1553	3494	3126	- 368
Balsamo . . . . .	2014	1349	2912	2420	- 492
Bellusco . . . . .	1871	1173	2454	2268	- 186

(1) Veggasi la nota a pagina 71.

COMUNI	NUMERO complessivo dei nati e dei morti dal 1° gennaio 1882 al 9 febbraio 1901		POPOLAZIONE al 10 febbraio 1901		DIFFERENZE fra le due popolazioni (1)	COMUNI	NUMERO complessivo dei nati e dei morti dal 1° gennaio 1882 al 9 febbraio 1901		POPOLAZIONE al 10 febbraio 1901		DIFFERENZE fra le due popolazioni (1)
	Nati	Morti	calcolata coll'ecedenza dei nati sui morti	censita (presente)			Nati	Morti	calcolata coll'ecedenza dei nati sui morti	censita (presente)	

Segue Circondario di Monza.

Vimercate . . . . .	4337	3071	6040	6285	+	195
Vimodrone . . . . .	1209	796	1949	1587	-	362
<b>Totale . . . . .</b>	<b>186411</b>	<b>123061</b>	<b>250824</b>	<b>249222</b>	<b>-</b>	<b>1602</b>

PROVINCIA DI MODENA.

Circondario di Mirandola.

Camposanto . . . . .	2615	1733	3888	3290	-	598
Cavezzo . . . . .	3170	2290	5709	4933	-	776
Concordia sulla Secchia . . . . .	6594	4729	11392	9753	-	1639
Finale nell'Emilia . . . . .	9729	6518	15925	12798	-	3127
Medolla . . . . .	2614	1802	4547	4030	-	517
Mirandola . . . . .	9533	6459	15787	13731	-	2056
San Felice sul Panaro . . . . .	6137	4410	10367	8771	-	1596
San Possidonio . . . . .	2092	1403	3754	3314	-	440
San Prospero . . . . .	2581	1796	4241	3648	-	593
<b>Totale . . . . .</b>	<b>45065</b>	<b>31140</b>	<b>75610</b>	<b>64268</b>	<b>-</b>	<b>11342</b>

Circondario di Modena.

Bastiglia . . . . .	1199	867	2019	1661	-	358
Bomporto . . . . .	3142	2158	5397	4619	-	778
Campogalliano . . . . .	3295	2194	5082	4556	-	526
Carpi . . . . .	15630	11524	22894	22992	+	38
Castelnuovo Rangone . . . . .	2491	1738	3650	3416	-	234
Castelvetro di Modena . . . . .	4227	2703	6233	6200	-	33
Fiorano Modenese . . . . .	2595	1709	3945	3510	-	435
Formigine . . . . .	6133	4087	8838	8203	-	635
Maranello . . . . .	2994	2096	4180	4144	-	36
Marano sul Panaro . . . . .	2296	1356	3433	3110	-	323
Modena . . . . .	36976	33507	61527	64843	+	3316
Nonantola . . . . .	5026	3480	7524	6583	-	941
Novi di Modena . . . . .	4542	3008	7791	6859	-	932
Prignano sulla Secchia . . . . .	2768	1766	4893	4482	-	411
Ravarino . . . . .	3844	2670	5646	4983	-	663
San Cesario sul Panaro . . . . .	1794	1273	2813	2194	-	319
Sassuolo . . . . .	5270	3588	7815	7709	-	106
Savignano sul Panaro . . . . .	1986	1153	2961	3058	+	97
Soliera . . . . .	4297	3034	6239	6343	+	104
Spilamberto . . . . .	3340	2437	4666	4620	-	46
Vignola . . . . .	3290	2167	4623	4848	+	225
<b>Totale . . . . .</b>	<b>117135</b>	<b>83565</b>	<b>182169</b>	<b>179173</b>	<b>-</b>	<b>2996</b>

Circondario di Pavullo nel Frignano.

Fanano . . . . .	4161	2943	6585	5054	-	1531
Fiumalbo . . . . .	1910	1217	2675	2527	-	148
Frassinoro . . . . .	4051	2442	5158	4312	-	846
Guiglia . . . . .	2633	1790	4705	4056	-	649
Lama Mocogno . . . . .	3304	1937	5430	4507	-	923
Monfestino in Serra Mazzoni . . . . .	4833	3296	7522	6728	-	794
Montecreto . . . . .	1272	889	1987	1748	-	239
Montefiorino . . . . .	5533	3645	8211	7236	-	975
Montese . . . . .	4189	2410	7278	6222	-	1056
Pavullo nel Frignano . . . . .	8505	5988	13236	11660	-	1576
Pievepelago . . . . .	2674	1714	3831	3276	-	555
Polinago . . . . .	2996	1874	4765	4156	-	609
Riolunato . . . . .	1223	678	1832	1579	-	253
Sestola . . . . .	2213	1292	3645	3145	-	500
Zocca . . . . .	4068	2666	7034	6157	-	877
<b>Totale . . . . .</b>	<b>53505</b>	<b>33581</b>	<b>83894</b>	<b>72363</b>	<b>-</b>	<b>11531</b>

PROVINCIA DI NAPOLI.

Circondario di Casoria.

Afragola . . . . .	16157	10864	24660	22419	-	2241
Arzano . . . . .	5310	3716	7611	7408	-	203
Caivano . . . . .	9010	7470	13051	12264	-	787
Calvizzano . . . . .	1346	934	2301	2257	-	44
Cardito . . . . .	3833	2681	5723	5160	-	563
Casalnuovo di Napoli . . . . .	3880	2415	5959	5782	-	177
Casandrino . . . . .	1937	1317	3489	2939	-	550
Casoria . . . . .	8481	5874	12398	12905	+	507
Crispano . . . . .	938	702	1575	1516	-	59
Frattamaggiore . . . . .	9368	6585	13631	13170	-	461
Frattaminore . . . . .	1982	1381	2946	3151	+	205
Giuliano in Campania . . . . .	9524	6902	15016	14363	-	653
Grumo Nevano . . . . .	3821	2702	6127	5405	-	722
Licignano di Napoli . . . . .	1351	884	2027	2112	+	85
Melito di Napoli . . . . .	2827	1871	4811	4238	-	573
Mugnano di Napoli . . . . .	3364	2199	5623	5183	-	440
Pomigliano d'Arco . . . . .	7767	4994	12209	10785	-	1424
Qualiano . . . . .	1609	1149	2024	2021	-	3
San Pietro a Patierno . . . . .	3034	2116	3933	4878	+	945
Sant'Antimo . . . . .	6184	4019	11428	8764	-	2664
Sant'Arpino . . . . .	1741	1242	2713	2413	-	301
Secundigliano . . . . .	7315	4708	10101	12631	+	2530
Villaricca . . . . .	2184	1408	3653	3436	-	217
<b>Totale . . . . .</b>	<b>112963</b>	<b>78133</b>	<b>173009</b>	<b>165199</b>	<b>-</b>	<b>7810</b>

(1) Veggasi la nota a pag. 71.

**Napoli—Novara.**

COMUNI	NUMERO complessivo dei nati e dei morti dal 1° gennaio 1882 al 9 febbraio 1901		POPOLAZIONE al 10 febbraio 1901		DIFFERENZE fra le due popolazioni (1)	COMUNI	NUMERO complessivo dei nati e dei morti dal 1° gennaio 1882 al 9 febbraio 1901		POPOLAZIONE al 10 febbraio 1901		DIFFERENZE fra le due popolazioni (1)
	Nati	Morti	calcolata coll'eccezione dei nati sui morti	censita (presente)			Nati	Morti	calcolata coll'eccezione dei nati sui morti	censita (presente)	

**Circondario di Castellammare di Stabia.**

Agerola . . . . .	3066	1932	5259	4471	- 788
Anacapri . . . . .	1163	660	2312	2110	- 202
Boscoreale . . . . .	7804	5882	10678	9340	- 1338
Boscotrecase . . . . .	8418	6221	11929	10254	- 1675
Capri . . . . .	2216	1070	3876	4114	+ 238
Casola di Napoli . . . . .	2077	1852	2611	2297	- 214
Castellammare di Stabia . . . . .	24274	18503	38873	32841	- 6032
Gragnano . . . . .	11608	8729	16781	14099	- 2682
Lettere . . . . .	5300	3988	7486	7354	- 132
Massalubrense . . . . .	5015	3095	9918	7782	- 2136
Meta . . . . .	3167	2443	7887	5405	- 2482
Ottajano . . . . .	9442	6386	14181	12588	- 1593
Piano di Sorrento . . . . .	4544	2989	9677	7283	- 2394
Pimonte . . . . .	1412	1091	2011	1877	- 134
Poggioreale . . . . .	3907	3012	5199	4661	- 538
San Giuseppe Vesuviano . . . . .	7088	4794	10645	9872	- 773
Sant'Agello . . . . .	2908	1992	5434	4653	- 781
Sorrento . . . . .	5465	3303	10081	8933	- 1098
Torre Annunziata . . . . .	20899	15728	27184	28143	+ 959
Vico Equense . . . . .	7790	5205	13521	11285	- 2236
<b>Totale . . . . .</b>	<b>137563</b>	<b>98875</b>	<b>215493</b>	<b>189462</b>	<b>- 26031</b>

**Circondario di Napoli.**

Barra . . . . .	8218	6550	11411	11975	+ 564
Cercola . . . . .	2759	1713	4053	4188	+ 135
Napoli . . . . .	327260	292397	529177	563540	+ 34363
Pollena Trocchia . . . . .	1781	1239	2687	2788	+ 101
Ponticelli . . . . .	6553	4698	9179	9589	+ 410
Portici . . . . .	8919	6623	15005	14538	- 467
Resina . . . . .	14130	9720	20003	19766	- 237
San Giorgio a Cremano . . . . .	3857	2802	5881	6058	+ 177
San Giovanni a Teduccio . . . . .	12437	8509	18511	20797	+ 2286
San Sebastiano al Vesuvio . . . . .	1901	1169	2837	3041	+ 204
Sant'Anastasia . . . . .	5457	4339	8338	8721	+ 383
Somma Vesuviana . . . . .	6276	4063	10802	10110	- 692
Torre del Greco . . . . .	23516	15478	35600	33299	- 2301
<b>Totale . . . . .</b>	<b>423064</b>	<b>359300</b>	<b>673484</b>	<b>708410</b>	<b>+ 34926</b>

**Circondario di Pozzuoli.**

Barano d'Ischia . . . . .	3711	2016	6124	5247	- 877
Casamicciola . . . . .	2760	3318	3519	3592	+ 73
Chiajano ed Uniti . . . . .	2823	1875	4649	4636	- 13
Forio . . . . .	4775	2883	8487	6656	- 1831
Ischia . . . . .	4497	2538	8225	7210	- 1015
Lacco Ameno . . . . .	1367	966	2114	1885	- 229

**Segue Circondario di Pozzuoli.**

Marano di Napoli . . . . .	6974	4196	11380	10317	- 1063
Pianura . . . . .	2959	1917	5125	5042	- 83
Pozzuoli . . . . .	13803	8924	22148	22907	+ 759
Procida . . . . .	8261	5594	15798	13964	- 1834
Serrara Fontana . . . . .	1548	871	2617	2301	- 316
Soccavo . . . . .	1901	1186	3195	3147	- 48
Ventotene . . . . .	969	738	2486	1859	- 627
<b>Totale . . . . .</b>	<b>56348</b>	<b>37022</b>	<b>95867</b>	<b>88763</b>	<b>- 7104</b>

**PROVINCIA DI NOVARA.**

**Circondario di Biella.**

Ailoche . . . . .	418	337	846	693	- 153
Andorno Cacciorna . . . . .	1715	1168	3187	3122	- 65
Benna . . . . .	552	332	839	748	- 91
Biella . . . . .	10486	7994	17269	19514	+ 2245
Bioglio . . . . .	741	678	2119	1752	- 367
Bornate . . . . .	309	216	430	490	+ 60
Borriana . . . . .	615	322	1098	988	- 110
Brusnengo . . . . .	1374	1129	2437	2214	- 223
Callabiana . . . . .	341	263	771	621	- 150
Camandona . . . . .	873	653	2253	1482	- 771
Camburzano . . . . .	443	377	976	950	- 26
Campiglia Cervo . . . . .	483	390	1121	881	- 240
Candelo . . . . .	1978	1453	3302	2903	- 399
Capriole . . . . .	305	261	657	532	- 125
Casapinta . . . . .	423	230	922	820	- 102
Castellengo . . . . .	378	171	639	493	- 146
Castelletto Cervo . . . . .	769	599	1023	962	- 61
Castelletto Villa . . . . .	136	124	377	368	- 9
Cavaglià . . . . .	1779	1213	3305	3052	- 253
Cerreto Castello . . . . .	134	65	337	300	- 37
Cerrione . . . . .	1232	700	2135	1917	- 218
Chiavazza . . . . .	1944	1297	3803	3460	- 343
Coggiola . . . . .	2317	1556	3790	3135	- 655
Cossato . . . . .	2573	1525	4774	4686	- 88
Cossila . . . . .	2035	1388	3791	3318	- 473
Crevacuore . . . . .	684	543	1206	1208	+ 2
Croce di Mosso . . . . .	1451	1005	2676	2085	- 591
Crosa . . . . .	346	233	630	469	- 221
Curino . . . . .	1510	1272	2783	2340	- 443
Donato . . . . .	888	716	1911	1653	- 258
Dorzano . . . . .	359	230	674	560	- 114
Flecchia . . . . .	584	414	1044	897	- 147
Gaglianico . . . . .	729	567	1071	1063	- 8
Graglia . . . . .	1277	1002	2949	2618	- 331

(1) Veggasi la nota a pagina 71.



COMUNI	NUMERO complessivo dei nati e dei morti dal 1° gennaio 1882 al 9 febbraio 1901		POPOLAZIONE al 10 febbraio 1901		DIFFERENZE fra le due popolazioni (1)	COMUNI	NUMERO complessivo dei nati e dei morti dal 1° gennaio 1882 al 9 febbraio 1901		POPOLAZIONE al 10 febbraio 1901		DIFFERENZE fra le due popolazioni (1)
	Nati	Morti	calcolata coll'eccezione dei nati sui morti	censita (presente)			Nati	Morti	calcolata coll'eccezione dei nati sui morti	censita (presente)	

Segue Circondario di Biella.

Guardabosone . . . . .	444	344	892	792	- 100
Lessona . . . . .	1167	620	2036	1893	- 143
Magnano . . . . .	1123	754	2219	1971	- 248
Massazza . . . . .	331	156	665	528	- 137
Masserano . . . . .	2258	1680	4356	3893	- 463
Mezzana Mortigliengo . . . . .	1154	870	1838	1625	- 213
Miagliano . . . . .	702	425	1277	1360	+ 83
Mongrando . . . . .	2248	1728	4680	4110	- 570
Mosso Santa Maria . . . . .	924	597	2067	1624	- 443
Mottalciata . . . . .	1284	788	2083	1785	- 298
Muzzano . . . . .	332	288	885	729	- 156
Netro . . . . .	1193	842	2492	2255	- 237
Occhieppo Inferiore . . . . .	1620	1019	2863	2707	- 156
Occhieppo Superiore . . . . .	928	705	1925	1815	- 110
Pettinengo . . . . .	1281	920	3046	2525	- 521
Pianceri . . . . .	333	281	551	815	+ 264
Piane di Serravalle Sesia . . . . .	258	251	624	527	- 97
Piatto . . . . .	353	224	759	637	- 122
Piedicavallo . . . . .	1013	818	2518	2035	- 473
Pistolesa . . . . .	243	175	584	391	- 193
Pollone . . . . .	1116	746	2417	2130	- 287
Ponderano . . . . .	1168	877	2192	1990	- 202
Portula . . . . .	1207	885	2344	1880	- 464
Postua . . . . .	726	609	1446	1101	- 345
Pralungo . . . . .	1723	1112	3342	2834	- 508
Pray . . . . .	302	146	500	511	+ 11
Quaregna . . . . .	157	63	421	350	- 71
Quittengo . . . . .	454	376	1000	827	- 173
Ronco Biellese . . . . .	971	732	1959	1620	- 339
Roppolo . . . . .	651	488	1349	1115	- 234
Sagliano Micca . . . . .	1416	1032	2822	2545	- 277
Sala Biellese . . . . .	980	650	1755	1616	- 139
Salussola . . . . .	1878	1231	3125	2752	- 373
Sandigliano . . . . .	903	531	1600	1423	- 177
San Giuseppe di Casto . . . . .	191	228	510	410	- 100
San Paolo Cervo . . . . .	334	301	863	727	- 136
Selve Marcone . . . . .	114	117	294	264	- 30
Serravalle Sesia . . . . .	1684	1250	2283	3307	+ 1024
Soprana . . . . .	1007	608	1467	1230	- 237
Sordevolo . . . . .	1296	1004	2861	2271	- 590
Sostegno . . . . .	656	645	1186	1184	- 2
Strona . . . . .	1167	675	2260	1813	- 447
Tavigliano . . . . .	826	563	1844	1564	- 280
Ternengo . . . . .	257	209	523	457	- 76
Tollegno . . . . .	842	559	1497	1428	- 69
Torazzo . . . . .	534	396	938	877	- 61
Trivero . . . . .	2845	1982	5591	4359	- 1232
Valdengo . . . . .	578	383	1352	988	- 364
Vallanzengo . . . . .	218	137	428	383	- 45

Segue Circondario di Biella.

Valle Inferiore Mosso . . . . .	627	368	1265	998	- 267
Valle San Nicolao . . . . .	840	498	1876	1591	- 285
Valle Superiore Mosso . . . . .	307	225	737	577	- 160
Veglio . . . . .	639	401	1305	960	- 345
Verrone . . . . .	261	158	452	414	- 38
Vigliano Biellese . . . . .	1471	845	2550	2223	- 327
Villanova Biellese . . . . .	226	138	411	376	- 35
Vintebbio . . . . .	339	245	589	547	- 42
Viverone . . . . .	1044	730	2050	1910	- 140
Zimone . . . . .	661	513	1073	1059	- 14
Zubiena . . . . .	1216	985	2620	2289	- 331
Zumaglia . . . . .	509	325	1143	844	- 299
Totale . . . . .	95711	67814	181805	164055	- 17750

Circondario di Domodossola (Ossola).

Agaro . . . . .	46	36	127	97	- 30
Albogno . . . . .	39	39	120	96	- 24
Antronapiana . . . . .	326	270	634	557	- 77
Anzino . . . . .	66	69	183	191	+ 8
Baceno . . . . .	602	396	1322	1060	- 268
Bannio . . . . .	415	339	856	789	- 67
Beura . . . . .	459	299	751	706	- 45
Bognanco Dentro . . . . .	316	241	709	587	- 122
Bognanco Fuori . . . . .	211	183	431	329	- 102
Buttogno . . . . .	167	93	343	302	- 41
Caddo . . . . .	110	69	186	280	+ 94
Calasca . . . . .	373	431	806	816	+ 10
Cardezza . . . . .	587	391	1058	832	- 226
Castiglione d'Ossola . . . . .	232	246	548	514	- 34
Ceppomorelli . . . . .	303	242	582	542	- 40
Cimamulera . . . . .	164	164	403	349	- 54
Coimo . . . . .	143	94	319	272	- 47
Craveggia . . . . .	444	267	862	749	- 113
Cravegna . . . . .	303	182	570	489	- 81
Crevola d'Ossola . . . . .	652	481	1389	1312	- 77
Crodo . . . . .	375	305	927	766	- 161
Dissimo . . . . .	122	76	248	207	- 41
Domodossola . . . . .	2047	1720	3919	5016	+ 1097
Druogno . . . . .	282	246	586	490	- 96
Finero . . . . .	143	96	284	270	- 14
Folsogno . . . . .	108	68	177	144	- 33
Formazza . . . . .	233	233	579	504	- 75
Macugnaga . . . . .	654	337	1035	732	- 303
Malesco . . . . .	314	226	587	580	- 7
Masera . . . . .	701	529	1194	1066	- 128
Montecrestese . . . . .	539	515	1282	1138	- 144
Monte Ossolano . . . . .	121	108	236	235	- 1

(1) Veggasi la nota a pagina 71.

**Novara.**

COMUNI	NUMERO complessivo dei nati e dei morti dal 1° gennaio 1882 al 9 febbraio 1901		POPOLAZIONE al 10 febbraio 1901		DIFFERENZE fra le due popolazioni (1)	COMUNI	NUMERO complessivo dei nati e dei morti dal 1° gennaio 1882 al 9 febbraio 1901		POPOLAZIONE al 10 febbraio 1901		DIFFERENZE fra le due popolazioni (1)
	Nati	Morti	calcolata coll'ecceденza dei nati sui morti	censita (pre-sente)			Nati	Morti	calcolata coll'ecceденza dei nati sui morti	censita (pre-sente)	

*Segue Circondario di Domodossola.*

Montescheno . . . . .	542	395	989	845	-	144
Mozzio . . . . .	150	122	278	267	-	11
Olgia . . . . .	95	75	232	218	-	14
Pallanzeno . . . . .	348	228	618	576	-	42
Piedimulera . . . . .	315	265	543	587	+	44
Preglia . . . . .	180	154	342	466	+	124
Premia . . . . .	527	410	1209	899	-	310
Re . . . . .	92	82	181	178	-	3
Salecchio . . . . .	32	31	84	79	-	5
S. Maria Maggiore e Crana . . . . .	414	305	854	696	-	158
Schieranco . . . . .	152	192	360	318	-	42
Seppiana . . . . .	139	118	329	288	-	41
Tappia . . . . .	125	82	271	223	-	48
Toceno . . . . .	264	192	496	475	-	21
Trasquera . . . . .	424	327	736	2906	+	2170
Trontano . . . . .	614	458	1361	1212	-	149
Vagna . . . . .	337	274	740	705	-	35
Vanzone con San Carlo . . . . .	348	261	822	778	-	44
Varzo . . . . .	1049	960	2027	4534	+	2507
Viceno . . . . .	70	62	125	120	-	5
Viganella . . . . .	256	236	499	426	-	73
Villa d'Ossola . . . . .	803	548	1475	1653	+	178
Villette . . . . .	211	158	375	339	-	36
Vocogno e Prestinone . . . . .	163	124	307	290	-	17
Zornasco . . . . .	119	81	170	153	-	17
<b>Totale . . . . .</b>	<b>19356</b>	<b>15131</b>	<b>38682</b>	<b>41248</b>	<b>+</b>	<b>2566</b>

*Segue Circondario di Novara.*

Borgo Ticino . . . . .	1656	1057	2970	2437	-	533
Borgo Vercelli . . . . .	2157	1405	4167	3266	-	901
Briga . . . . .	918	526	1407	1222	-	185
Briona . . . . .	846	573	1434	1356	-	78
Bugnate . . . . .	113	82	254	230	-	24
Caltignaga . . . . .	1510	867	2641	1949	-	692
Cameri . . . . .	3605	2700	6029	5304	-	725
Carpignano Sesia . . . . .	1668	1247	2826	2484	-	342
Casalbeltrame . . . . .	1079	670	1859	1309	-	550
Casaleggio Novarese . . . . .	594	276	1157	917	-	240
Casalino . . . . .	2787	1387	4974	3993	-	981
Casalvolone . . . . .	1618	994	2791	2153	-	638
Castellazzo Novarese . . . . .	496	251	943	654	-	289
Castelletto sopra Ticino . . . . .	3235	1969	6039	4136	-	1903
Cavaglietto . . . . .	642	442	939	836	-	103
Cavaglio d'Agogna . . . . .	1168	849	1973	1890	-	83
Cavallirio . . . . .	682	482	1434	1318	-	116
Cerano . . . . .	4357	2950	6847	6248	-	599
Cesara . . . . .	519	323	1106	898	-	208
Coironte . . . . .	219	171	443	367	-	76
Colazza . . . . .	338	218	628	570	-	58
Comignago . . . . .	482	227	1004	727	-	277
Cressa . . . . .	1313	777	2328	1653	-	675
Cureggio . . . . .	1385	791	2343	1822	-	521
Dagnente . . . . .	328	258	711	609	-	102
Divignano . . . . .	901	521	1662	1447	-	215
Fara Novarese . . . . .	1356	911	2759	2491	-	268
Fontaneto d'Agogna . . . . .	2177	1443	4121	3181	-	940
Galliate . . . . .	5815	4382	9033	8746	-	287
Garbagna Novarese . . . . .	1032	508	1660	1445	-	215
Gargallo . . . . .	636	429	1109	998	-	111
Gattico . . . . .	1870	1005	3430	2587	-	843
Ghemme . . . . .	2467	1673	4559	4932	+	373
Ghevio . . . . .	391	224	713	620	-	93
Gozzano . . . . .	1783	1119	3319	2873	-	446
Granozzo con Monticello . . . . .	1631	775	2795	2248	-	547
Grignasco . . . . .	1102	820	2078	2505	+	427
Inverio Inferiore . . . . .	1687	1105	3387	2941	-	446
Inverio Superiore . . . . .	297	224	598	546	-	52
Isola San Giulio . . . . .	273	145	601	590	-	11
Landiona . . . . .	724	434	1174	1006	-	168
Maggiora . . . . .	1697	1077	3395	2704	-	691
Mandello Vitta . . . . .	382	202	677	501	-	176
Marano Ticino . . . . .	834	482	1442	1195	-	247
Meina . . . . .	742	508	1359	1247	-	112
Mercurago . . . . .	1283	764	2346	1973	-	373
Mezzomerico . . . . .	679	419	1155	1070	-	85
Miasino . . . . .	734	494	1475	1266	-	209
Momo . . . . .	1514	942	2369	1953	-	416

**Circondario di Novara.**

Agnellengo . . . . .	139	81	361	254	-	107
Agrate Conturbia . . . . .	1303	596	2286	1814	-	472
Alzate con Linduno . . . . .	444	299	591	589	-	2
Ameno . . . . .	1261	765	2384	2145	-	239
Ara . . . . .	166	126	402	352	-	50
Armeno . . . . .	1229	712	2335	1882	-	453
Arola . . . . .	333	281	771	672	-	99
Arona . . . . .	2272	1753	4701	4700	-	1
Artò . . . . .	201	148	414	364	-	50
Auzate . . . . .	177	144	377	351	-	26
Barengo . . . . .	1108	730	1902	1514	-	388
Bellinzago Novarese . . . . .	3891	2865	5444	4964	-	480
Bianrate . . . . .	1219	808	1852	1528	-	324
Boca . . . . .	1110	749	2086	1590	-	496
Bogogno . . . . .	1366	779	2129	1919	-	210
Boletto . . . . .	270	211	530	440	-	90
Bolzano . . . . .	557	313	961	801	-	160
Borgo Lavezzaro . . . . .	1904	1155	3808	3114	-	694
Borgomanero . . . . .	6865	4707	11507	9790	-	1717

(1) Veggasi la nota a pagina 71.

COMUNI	NUMERO complessivo dei nati e dei morti dal 1° gennaio 1882 al 9 febbraio 1901		POPOLAZIONE al 10 febbraio 1901		DIFFERENZE fra le due popolazioni (1)	COMUNI	NUMERO complessivo dei nati e dei morti dal 1° gennaio 1882 al 9 febbraio 1901		POPOLAZIONE al 10 febbraio 1901		DIFFERENZE fra le due popolazioni (1)
	Nati	Morti	calcolata coll'ecceденza dei nati sui morti	censita (presente)			Nati	Morti	calcolata coll'ecceденza dei nati sui morti	censita (presente)	

Segno Circondario di Novara.

Segue Circondario di Pallanza.

Montrigiasco . . . . .	260	152	552	445	- 107
Nibbiola . . . . .	894	375	1783	1307	- 476
Nonio . . . . .	443	293	756	745	- 11
Novara . . . . .	24685	24463	33299	45248	+ 11949
Oleggio . . . . .	5488	4037	9986	9059	- 927
Oleggio Castello . . . . .	755	398	1189	1027	- 162
Orta Novarese . . . . .	494	437	1037	984	- 53
Paruzzaro . . . . .	748	464	1213	1188	- 25
Pella . . . . .	495	302	876	784	- 92
Pettenasco . . . . .	556	289	1041	863	- 178
Pogno . . . . .	5.0	390	1133	991	- 142
Pombia . . . . .	1291	693	2323	1843	- 480
Prato Sesia . . . . .	1036	857	1941	1682	- 259
Recetto . . . . .	1154	944	1634	1520	- 114
Romagnano Sesia . . . . .	2610	1851	3964	4161	+ 197
Romentino . . . . .	2188	1388	3609	3186	- 423
San Maurizio d'Opaglio . . . . .	634	384	1143	972	- 171
San Nazzaro Sesia . . . . .	906	752	1462	1195	- 267
San Pietro Mosezzo . . . . .	1270	691	2432	1818	- 614
Sillavengo . . . . .	959	689	1651	1381	- 270
Sizzano . . . . .	1227	850	2072	1876	- 196
Soriso . . . . .	549	412	1245	1119	- 126
Sovazza . . . . .	449	239	836	679	- 157
Sozzago . . . . .	883	550	1688	1362	- 326
Suno . . . . .	3103	2049	4516	3996	- 520
Terdobbiate . . . . .	608	334	1156	919	- 237
Tornaco . . . . .	1307	695	2513	2056	- 457
Trecate . . . . .	6141	3790	10031	9018	- 1013
Vaprio d'Agogna . . . . .	1078	706	1645	1412	- 233
Varallo Pombia . . . . .	2057	1253	3977	3059	- 918
Vergano Novarese . . . . .	628	310	1058	839	- 219
Veruno . . . . .	1025	550	1738	1724	- 14
Vespolate . . . . .	1991	1094	3770	3051	- 719
Vicolungo . . . . .	927	573	1703	1401	- 302
Villata . . . . .	1684	1354	2524	2246	- 278
Vinzaglio . . . . .	1455	754	2447	2249	- 198
Totale . . . . .	164110	114732	277247	255601	- 21646

Brisino . . . . .	176	126	392	332	- 60
Brovello . . . . .	282	198	535	441	- 94
Calogna . . . . .	137	82	277	266	- 11
Cambiasca . . . . .	509	414	884	842	- 42
Cannero . . . . .	539	383	1006	1177	+ 171
Cannobio . . . . .	1444	1215	2786	3023	+ 237
Caprezzo . . . . .	180	188	452	396	- 56
Cargiago . . . . .	475	342	762	744	- 18
Carpugnino . . . . .	110	73	246	201	- 45
Casale Corte Cerro . . . . .	2893	1880	4364	5262	+ 898
Cavaglio San Donnino . . . . .	250	235	581	528	- 53
Cavandone . . . . .	98	92	233	198	- 35
Chignolo Verbanò . . . . .	654	534	1309	1213	- 96
Cireggio . . . . .	247	156	411	431	+ 23
Comnago . . . . .	135	105	246	212	- 34
Corigiogo . . . . .	160	93	358	285	- 73
Cossogno . . . . .	1104	754	1909	1794	- 115
Crana Gattugno . . . . .	109	68	161	184	+ 23
Crusinello . . . . .	1302	641	1704	2453	+ 749
Cursolo . . . . .	262	111	473	394	- 79
Cuzzago . . . . .	279	239	499	449	- 50
Esio . . . . .	158	100	263	186	- 77
Falmenta . . . . .	980	701	1546	1259	- 287
Fomarco . . . . .	461	348	891	700	- 191
Fornero . . . . .	218	123	400	388	- 12
Forno . . . . .	105	123	273	248	- 25
Fosseno . . . . .	143	135	356	325	- 31
Germagno . . . . .	100	70	172	174	+ 2
Ghiffa . . . . .	529	371	838	907	+ 69
Gignese . . . . .	165	178	373	303	- 70
Graglia Piana . . . . .	66	60	156	139	- 17
Gurro . . . . .	644	420	914	880	- 34
Intra . . . . .	3747	2990	6502	6902	+ 400
Intragna . . . . .	639	462	1227	911	- 316
Lesà . . . . .	1201	772	2282	2036	- 246
Loreglia . . . . .	241	199	515	422	- 93
Luzzogno . . . . .	274	194	573	548	- 25
Magognino . . . . .	173	131	374	289	- 85
Massino . . . . .	734	537	1281	1139	- 142
Massiola . . . . .	140	118	293	318	+ 25
Mergozzo . . . . .	1208	1022	2379	2064	- 315
Miazzina . . . . .	199	183	440	412	- 28
Migliandone . . . . .	369	262	754	645	- 109
Nebbiuno . . . . .	370	269	736	608	- 128
Nocco . . . . .	137	86	265	211	- 54
Oggebbio . . . . .	585	421	1046	997	- 49
Omegna . . . . .	2352	1297	3066	4844	+ 1778
Orasso . . . . .	129	58	326	263	- 63
Ornavasso . . . . .	958	721	1848	1712	- 136

Circondario di Pallanza.

Agrano . . . . .	391	254	706	636	- 70
Anzola d'Ossola . . . . .	286	226	553	505	- 48
Arizzano . . . . .	759	649	1454	1479	+ 25
Aurano . . . . .	861	474	1006	1063	- 543
Baveno . . . . .	1699	1074	2899	2502	- 397
Bèe . . . . .	266	158	531	454	- 77
Belgirate . . . . .	336	251	794	605	- 189
Bieno . . . . .	220	206	528	456	- 72

(1) Veggasi la nota a pag. 71.

**Novara**

COMUNI	NUMERO complessivo dei nati e dei morti dal 1° gennaio 1882 al 9 febbraio 1901		POPOLAZIONE al 10 febbraio 1901		DIFFERENZE fra le due popolazioni (1)	COMUNI	NUMERO complessivo dei nati e dei morti dal 1° gennaio 1882 al 9 febbraio 1901		POPOLAZIONE al 10 febbraio 1901		DIFFERENZE fra le due popolazioni (1)
	Nati	Morti	calcolata coll'eccedenza dei nati sui morti	censita (presente)			Nati	Morti	calcolata coll'eccedenza dei nati sui morti	censita (presente)	

*Segue Circondario di Pallanza.*

Pallanza . . . . .	2497	2096	4642	5237	+	595
Pisano . . . . .	331	208	639	576	-	61
Premeno . . . . .	220	135	426	375	-	53
Premosello . . . . .	1040	755	1808	1674	-	134
Quarna Sopra . . . . .	345	237	726	669	-	57
Quarna Sotto . . . . .	551	318	1044	984	-	60
Rovegro . . . . .	483	307	802	751	-	51
Rumianca . . . . .	616	581	1217	1032	-	185
Sambughetto . . . . .	279	160	473	368	-	105
San Bartolomeo Valmara . . . . .	291	261	506	479	-	27
Sant'Agata sopra Cannobio . . . . .	271	243	662	634	-	28
Santino . . . . .	264	226	499	398	-	101
Spocchia . . . . .	138	118	310	260	-	50
Stresa . . . . .	776	579	1590	1491	-	99
Stroppino . . . . .	67	53	159	132	-	27
Suna . . . . .	897	749	1514	1536	+	22
Tapigliano . . . . .	181	146	333	277	-	56
Trafume . . . . .	231	245	439	479	+	40
Trarego . . . . .	277	230	526	509	-	17
Trobaso . . . . .	787	648	1369	1692	+	323
Unchio . . . . .	182	147	283	279	-	4
Vezzo . . . . .	71	89	226	222	-	4
Viggiona . . . . .	128	140	226	250	+	24
Vignone . . . . .	272	240	582	568	-	14
Vogogna . . . . .	1053	795	1877	1597	-	280
Zoverallo . . . . .	383	254	676	737	+	61
<b>Totale . . . . .</b>	<b>45760</b>	<b>33532</b>	<b>82302</b>	<b>81564</b>	<b>-</b>	<b>738</b>

*Segue Circondario di Varallo.*

Fobello . . . . .	384	314	794	803	+	9
Foresto Sesia . . . . .	174	196	512	423	-	89
Isolella . . . . .	86	75	178	202	+	24
Locarno . . . . .	96	69	270	210	-	60
Mollia . . . . .	160	188	446	420	-	26
Morca . . . . .	169	125	325	284	-	41
Morondo . . . . .	91	107	301	260	-	41
Parone . . . . .	106	107	223	241	+	18
Pila . . . . .	132	153	324	319	-	5
Piode . . . . .	192	176	443	418	-	25
Quarona . . . . .	365	283	741	1367	+	626
Rassa . . . . .	285	216	486	401	-	85
Rima San Giuseppe . . . . .	91	98	254	243	-	8
Rimasco . . . . .	186	145	467	376	-	91
Rimella . . . . .	523	394	1155	966	-	189
Riva Valdobbia . . . . .	350	260	700	669	-	31
Rocca Pietra . . . . .	363	309	784	758	-	26
Rossa . . . . .	203	199	489	453	-	36
Sabbia . . . . .	355	263	747	641	-	106
Scopa . . . . .	309	249	694	654	-	40
Scopello . . . . .	364	321	735	655	-	80
Valduggia . . . . .	1269	1202	3141	2780	-	361
Valmaggia . . . . .	118	86	279	252	-	27
Varallo . . . . .	1882	1698	3373	4218	+	845
Vocca . . . . .	138	170	390	323	-	67
<b>Totale . . . . .</b>	<b>15972</b>	<b>13760</b>	<b>34509</b>	<b>34439</b>	<b>-</b>	<b>70</b>

*Circondario di Varallo (Valsesia).*

Agnona . . . . .	251	251	604	537	-	67
Alagna Valsesia . . . . .	295	299	634	633	-	1
Aranco . . . . .	548	225	651	1043	+	392
Balmuccia . . . . .	137	167	351	287	-	64
Boccioloto . . . . .	502	405	936	878	-	58
Borgosesia . . . . .	2302	1772	4338	5089	+	751
Breja . . . . .	299	217	766	622	-	144
Camasco . . . . .	144	145	355	333	-	22
Campello Monti . . . . .	37	27	84	83	-	1
Campertogno . . . . .	337	305	723	675	-	48
Carcoforo . . . . .	61	54	148	124	-	24
Cellio . . . . .	999	898	2482	2137	-	345
Cervarolo . . . . .	424	453	956	757	-	199
Cervatto . . . . .	106	74	199	188	-	11
Civiasco . . . . .	163	190	410	453	+	43
Cravagliana . . . . .	914	639	1938	1636	-	302
Crevola Sesia . . . . .	116	114	293	263	-	30
Doccio . . . . .	146	122	390	362	-	28

*Circondario di Vercelli*

Albano Vercellese . . . . .	590	377	1170	959	-	211
Alice Castello . . . . .	1658	1012	2609	2231	-	378
Arborio . . . . .	1228	764	2125	1797	-	328
Asigliano . . . . .	2415	1372	5218	3939	-	1279
Balocco . . . . .	793	424	1439	1245	-	194
Bianzè . . . . .	2548	1363	4992	3755	-	1237
Borgo d'Ale . . . . .	3018	1934	4727	4099	-	628
Buronzo . . . . .	1236	782	2001	1789	-	212
Caresana . . . . .	2381	1537	4498	3720	-	778
Caresanablot . . . . .	452	174	904	655	-	249
Carisio . . . . .	1203	703	2200	1787	-	413
Casanova Elvo . . . . .	678	260	1332	1053	-	279
Cascine San Giacomo . . . . .	605	412	929	871	-	58
Cigliano . . . . .	4533	2743	7901	6084	-	1817
Collobiano . . . . .	301	151	580	474	-	106
Costanzana . . . . .	2008	1653	3276	2700	-	576
Crezzantino . . . . .	3862	2690	7882	6713	-	1169
Crova . . . . .	1069	613	2160	1587	-	573
Desana . . . . .	1392	800	2601	2261	-	340

(1) Veggasi la nota a pagina 71.

COMUNI	NUMERO complessivo dei nati e dei morti dal 1° gennaio 1882 al 9 febbraio 1901		POPOLAZIONE al 10 febbraio 1901		DIFFERENZE fra le due popolazioni (1)	COMUNI	NUMERO complessivo dei nati e dei morti dal 1° gennaio 1882 al 9 febbraio 1901		POPOLAZIONE al 10 febbraio 1901		DIFFERENZE fra le due popolazioni (1)
	Nati	Morti	calcolata coll'eccezione dei nati sui morti	censita (presente)			Nati	Morti	calcolata coll'eccezione dei nati sui morti	censita (presente)	

Segue Circondario di Vercelli.

Fontanetto da Po . . . . .	1836	1170	3661	2883	-	778
Formigliana . . . . .	423	220	736	763	+	27
Gattinara . . . . .	3396	2740	5568	5541	-	27
Ghislarengo . . . . .	679	406	871	976	+	105
Giffenga . . . . .	159	91	250	172	-	78
Greggio . . . . .	558	328	1013	737	-	276
Lamporo . . . . .	968	561	1862	1529	-	333
Lenta . . . . .	905	757	1338	1256	-	82
Lignana . . . . .	1180	509	2151	1696	-	455
Livorno Piemonte . . . . .	3701	2445	7433	5721	-	1712
Lozzolo . . . . .	580	340	1083	848	-	235
Moncrivello . . . . .	1732	1049	3030	2767	-	263
Motta de' Conti . . . . .	1185	724	2316	2062	-	254
Olecnengo . . . . .	1165	555	2312	1807	-	505
Oldenico . . . . .	582	307	1056	789	-	267
Palazzolo Vercellese . . . . .	1890	1179	3328	2920	-	408
Pertengo . . . . .	1005	632	1716	1364	-	352
Pezzana . . . . .	2568	1427	4545	3708	-	837
Prarolo . . . . .	1133	564	2157	1715	-	442
Quinto Vercellese . . . . .	425	190	812	736	-	76
Rive . . . . .	970	550	1757	1441	-	316
Roasenda . . . . .	786	451	1201	1080	-	121
Roasio . . . . .	1666	1484	2753	2573	-	180
Ronsecco . . . . .	1624	818	2692	2358	-	334
Salasco . . . . .	583	268	1105	837	-	268
Sali Vercellese . . . . .	684	333	1192	901	-	291
Saluggia . . . . .	3021	2117	5193	4225	-	968
San Germano Vercellese . . . . .	3021	1588	5829	4364	-	1465
Santhià . . . . .	3704	2511	6891	5631	-	1260
Stroppiana . . . . .	2102	1341	3875	3160	-	715
Tricerro . . . . .	1803	1087	2803	2262	-	541
Trino . . . . .	8601	5518	13874	12013	-	1861
Tronzano Vercellese . . . . .	3201	1787	6022	4510	-	1512
Vercelli . . . . .	16660	16836	28823	31154	+	2331
Villa del Bosco . . . . .	360	306	700	684	-	16
Villarboit . . . . .	898	400	1693	1303	-	390
Totale . . . . .	107677	72813	192185	166208	-	25977

Segue Distretto di Campo San Piero.

Massanzago . . . . .	1561	655	2789	2127	-	662
Piombino Dese . . . . .	3561	1880	6285	4920	-	1365
San Giorgio delle Pertiche . . . . .	2780	1056	5155	4168	-	987
Santa Giustina in Colle . . . . .	2346	1053	4489	3538	-	951
Trebaseleghe . . . . .	3500	1785	6302	5071	-	1231
Villa del Conte . . . . .	2069	992	3581	2892	-	689
Villanova di Campo San Piero . . . . .	1673	794	2921	2556	-	368
Totale . . . . .	33093	16290	58463	48084	-	10379

Distretto di Cittadella.

Carmignano di Brenta . . . . .	1548	828	2358	2237	-	121
Cittadella . . . . .	6709	4791	11005	9686	-	1319
Fontaniva . . . . .	2857	1633	4357	3890	-	467
Galliera Veneta . . . . .	2325	1284	4222	3507	-	715
Gazzo . . . . .	1765	875	3082	2499	-	583
Grantorto . . . . .	1457	729	2440	2197	-	243
San Giorgio in Bosco . . . . .	3028	1446	5422	4433	-	989
San Martino di Lupari . . . . .	4469	2408	7938	6598	-	1340
San Pietro in Gù . . . . .	1627	987	2805	2502	-	303
Tombolo . . . . .	2583	1296	4237	3460	-	777
Totale . . . . .	28368	16227	47866	41009	-	6857

Distretto di Conselve.

Agna . . . . .	2449	1444	4218	3377	-	841
Anguillara Veneta . . . . .	2862	1533	5541	4137	-	1404
Arre . . . . .	1234	721	2239	1902	-	337
Bagnoli di Sopra . . . . .	2512	1516	4241	3669	-	572
Candiana . . . . .	1692	997	2880	2479	-	401
Cartura . . . . .	2053	1206	3495	2820	-	675
Conselve . . . . .	3363	2227	6009	5380	-	629
Terrassa Padovana . . . . .	1188	661	2115	1702	-	413
Tribano . . . . .	2611	1553	4810	3959	-	851
Totale . . . . .	19964	11858	35548	29425	-	6123

PROVINCIA DI PADOVA.

Distretto di Campo San Piero.

Borgoricco . . . . .	2718	1249	5166	3999	-	1167
Campo d'Arsego . . . . .	3410	1520	5927	4931	-	996
Campo San Martino . . . . .	2028	990	3712	3172	-	540
Campo San Piero . . . . .	3018	2386	4300	4385	+	85
Curtarolo . . . . .	2057	886	3540	3033	-	507
Loreggia . . . . .	2422	1044	4293	3292	-	1001

Distretto di Este.

Baone . . . . .	2118	1126	3949	3232	-	717
Barbona . . . . .	1149	669	1943	1431	-	512
Carcari . . . . .	1250	772	2426	1952	-	474
Cinto Euganeo . . . . .	1817	902	3020	2516	-	504
Este . . . . .	6779	6106	11281	10962	-	319
Lozzo Atestino . . . . .	2222	1277	4091	3268	-	823
Ospedaletto Euganeo . . . . .	2430	1489	4618	3842	-	776
Piacenza d'Adige . . . . .	1714	1005	3241	2620	-	621

(1) Veggasi la nota a pagina 71.

Padova—Palermo.

COMUNI	NUMERO complessivo dei nati e dei morti dal 1° gennaio 1882 al 9 febbraio 1901		POPOLAZIONE al 10 febbraio 1901		DIFFERENZE fra le due popolazioni (1)	COMUNI	NUMERO complessivo dei nati e dei morti dal 1° gennaio 1882 al 9 febbraio 1901		POPOLAZIONE al 10 febbraio 1901		DIFFERENZE fra le due popolazioni (1)
	Nati	Morti	calcolata coll'eccezione dei nati sui morti	censita (presente)			Nati	Morti	calcolata coll'eccezione dei nati sui morti	censita (presente)	

Segue Distretto di Este.

Ponso . . . . .	1390	881	2539	2087	—	452
Sant' Elena . . . . .	987	652	1738	1500	—	238
Sant' Urbano . . . . .	2630	1480	4685	3424	—	1261
Vescovana . . . . .	2900	1826	5069	3782	—	1287
Vighizzolo d' Este . . . . .	1104	589	1969	1451	—	518
Villa Estense . . . . .	1757	1043	3557	2503	—	1054
Vò . . . . .	2272	1260	4012	3326	—	686
<b>Totale . . . . .</b>	<b>32519</b>	<b>21077</b>	<b>58138</b>	<b>47896</b>	<b>—</b>	<b>10242</b>

Distretto di Monselice.

Arquà Petrarca . . . . .	1234	655	1999	1573	—	426
Battaglia . . . . .	3019	1762	5115	4456	—	659
Boara Pisani . . . . .	1715	1117	3079	2372	—	707
Galzignano . . . . .	1862	989	3164	2932	—	232
Monselice . . . . .	7977	6005	12451	11509	—	942
Pernumia . . . . .	2061	1217	3554	2919	—	635
Pozzonovo . . . . .	1994	1055	3447	2769	—	678
San Pietro Viminario . . . . .	1256	690	2353	1916	—	437
Solesino . . . . .	2002	1124	3515	2970	—	545
Stanghella . . . . .	2547	1550	4522	3432	—	1090
<b>Totale . . . . .</b>	<b>25667</b>	<b>16164</b>	<b>43199</b>	<b>36848</b>	<b>—</b>	<b>6351</b>

Distretto di Montagnana.

Casale di Scodosia . . . . .	2659	1674	4815	3989	—	826
Castelbaldo . . . . .	2010	1275	3591	2627	—	964
Masi . . . . .	1801	1073	3050	2380	—	670
Megliadino San Fidenzio . . . . .	1913	1228	3676	2978	—	698
Megliadino San Vitale . . . . .	1630	1053	3252	2724	—	528
Merlara . . . . .	2074	1267	3775	3070	—	705
Montagnana . . . . .	6758	4552	12147	10364	—	1783
Saletto . . . . .	2152	1371	3955	3208	—	747
Santa Margherita d'Adige . . . . .	1736	1119	3163	2589	—	574
Urbana . . . . .	1375	911	2558	2091	—	467
<b>Totale . . . . .</b>	<b>24108</b>	<b>15523</b>	<b>43982</b>	<b>36020</b>	<b>—</b>	<b>7962</b>

Distretto di Padova.

Abano Bagni . . . . .	3039	1487	5374	4556	—	818
Albignasego . . . . .	3132	1478	5277	4349	—	928
Cadoneghe . . . . .	1974	869	3637	3050	—	587
Campodoro . . . . .	1307	559	2327	1967	—	360
Carrara San Giorgio . . . . .	1850	1108	3184	2604	—	580
Carrara Santo Stefano . . . . .	1207	714	1927	1526	—	401
Casal Ser Ugo . . . . .	1615	900	2717	2269	—	448

(1) Veggasi la nota a pag. 71.

Segue Distretto di Padova.

Cervarese Santa Croce . . . . .	1997	971	3442	2901	—	541
Limena . . . . .	1709	735	3021	2363	—	658
Maserà di Padova . . . . .	2270	1178	3700	3038	—	662
Mestrino . . . . .	2335	1064	4241	3280	—	961
Noventa Padovana . . . . .	1136	597	2114	1982	—	432
Padova . . . . .	46806	40658	78322	82281	+	3959
Piazzola sul Brenta . . . . .	4358	2305	7567	7088	—	529
Ponte San Nicolò . . . . .	1888	872	3238	2687	—	551
Rovolon . . . . .	2332	1212	4011	3387	—	624
Rubano . . . . .	1662	734	2969	2389	—	580
Saccolongo . . . . .	1695	856	3015	2359	—	656
Saonara . . . . .	2050	1094	3858	3231	—	627
Selvazzano Dentro . . . . .	2052	847	3811	3065	—	746
Teolo . . . . .	3353	1724	5737	4807	—	930
Torreglia . . . . .	1730	828	3207	2573	—	634
Veggiano . . . . .	1504	680	2579	2185	—	394
Vigodarzere . . . . .	2788	1310	4882	3912	—	970
Vigonza . . . . .	4266	1960	7726	6457	—	1269
Villafranca Padovana . . . . .	2250	1006	3891	3307	—	584
<b>Totale . . . . .</b>	<b>102305</b>	<b>67746</b>	<b>176074</b>	<b>163563</b>	<b>—</b>	<b>12511</b>

Distretto di Piove di Sacco.

Arzer Grande . . . . .	1886	1029	3227	2880	—	347
Bovolenta . . . . .	2312	1158	4255	3118	—	1137
Brugine . . . . .	2755	1509	4950	3935	—	1015
Codevigo . . . . .	2600	1610	3799	3698	—	101
Correzzola . . . . .	4018	2117	6345	5011	—	1334
Legnaro . . . . .	3044	1656	5009	4287	—	722
Piove di Sacco . . . . .	6592	5173	10002	9887	—	115
Polverara . . . . .	1275	711	2773	1876	—	397
Pontelongo . . . . .	1613	1018	2936	2189	—	747
S. Angelo di Piove di Sacco . . . . .	2469	1449	3969	3501	—	468
<b>Totale . . . . .</b>	<b>28564</b>	<b>17430</b>	<b>46765</b>	<b>40382</b>	<b>—</b>	<b>6383</b>

PROVINCIA DI PALERMO.

Circondario di Cefalù.

Alimena . . . . .	4500	3273	6442	5236	—	1206
Buompietro . . . . .	2673	1735	3926	3293	—	633
Campofelice . . . . .	1873	1018	2951	2218	—	733
Castelbuono . . . . .	7387	5385	10469	10734	+	265
Cefalù . . . . .	8758	5611	17320	13273	—	4047
Collesano . . . . .	5064	3133	7995	6910	—	1085
Gangi . . . . .	9494	6954	14561	11876	—	3185

COMUNI	NUMERO complessivo dei nati e dei morti dal 1° gennaio 1882 al 9 febbraio 1901		POPOLAZIONE al 10 febbraio 1901		DIFFERENZE fra le due popolazioni (1)	COMUNI	NUMERO complessivo dei nati e dei morti dal 1° gennaio 1882 al 9 febbraio 1901		POPOLAZIONE al 10 febbraio 1901		DIFFERENZE fra le due popolazioni (1)
	Nati	Morti	calcolata coll'ecceденza dei nati sui morti	censita (pre-sente)			Nati	Morti	calcolata coll'ecceденza dei nati sui morti	censita (pre-sente)	

Segue Circondario di Cefalù.

Geraci Siculo . . . . .	2966	2107	4613	5021	+	408
Gratteri . . . . .	2178	1451	3582	2792	-	790
Isnello . . . . .	2888	1980	4387	3497	-	890
Lascari . . . . .	2369	827	2916	1527	-	1389
Petralia Soprana . . . . .	6017	3468	9822	7621	-	2131
Petralia Sottana . . . . .	7274	4271	11531	10183	-	1348
Polizzi Generosa . . . . .	5874	3753	9300	7520	-	1840
Pollina . . . . .	2155	1264	3069	2756	-	313
San Mauro Castelverde . . . . .	3507	2490	6581	5769	-	812
<b>Totale . . . . .</b>	<b>74977</b>	<b>48720</b>	<b>119525</b>	<b>99796</b>	-	<b>19729</b>

Circondario di Corleone.

Bisacquino . . . . .	7049	5140	11511	9076	-	2435
Campoforito . . . . .	1338	827	2359	2100	-	259
Chiusa Sclafani . . . . .	5074	4254	7949	6891	-	1058
Contessa Entellina . . . . .	2292	1424	4298	2679	-	1619
Corleone . . . . .	11619	8133	19172	14803	-	4369
Giuliana . . . . .	2596	1977	4156	3264	-	892
Palazzo Adriano . . . . .	4341	3369	6821	5235	-	1586
Prizzi . . . . .	7662	5701	12255	9961	-	2294
Roccamena . . . . .	1877	1031	2690	2159	-	531
<b>Totale . . . . .</b>	<b>43848</b>	<b>31946</b>	<b>71211</b>	<b>56168</b>	-	<b>15043</b>

Circondario di Palermo.

Bagheria . . . . .	14022	8385	19664	18218	-	1446
Balestrate . . . . .	4089	2338	5184	5075	-	109
Belmonte Mezzagno . . . . .	4411	2709	5876	4888	-	988
Bolognetta . . . . .	1866	1317	2524	2012	-	512
Borgetto . . . . .	5960	4559	8230	7761	-	469
Capaci . . . . .	2562	1545	3933	3289	-	644
Carini . . . . .	8877	6023	14891	13931	-	960
Casteldaccia . . . . .	3102	2212	3825	3774	-	51
Cefalà Diana . . . . .	928	915	1157	1170	+	13
Cinisi . . . . .	4585	2787	7272	6002	-	1270
Ficarazzi . . . . .	2950	1868	4063	3643	-	420
Giardinello . . . . .	702	342	1174	1088	-	86
Godrano . . . . .	916	517	1380	1134	-	246
Isola delle Femmine . . . . .	1206	770	2359	1041	-	1318
Marineo . . . . .	7035	5470	11196	9961	-	1235
Mezzojuso . . . . .	4245	3148	8780	6235	-	2545
Misilmeri . . . . .	9561	9090	10960	12819	+	1859
Monreale . . . . .	12753	7946	24350	23778	-	572
Montelepre . . . . .	4768	3425	6796	5718	-	1078
Palermo . . . . .	176310	125580	295921	309694	+	13773
Parco . . . . .	3356	2524	5346	4725	-	621

(1) Veggasi la nota a pagina 71.

Segue Circondario di Palermo.

Partinico . . . . .	15576	12335	24765	23729	-	1036
Piana dei Greci . . . . .	7223	5146	10926	8285	-	2641
San Ciprello . . . . .	3242	1747	5055	4131	-	924
San Giuseppe Jato . . . . .	6455	3839	9195	7201	-	1994
Santa Cristina Gela . . . . .	803	566	1582	1132	-	450
Santa Flavia . . . . .	4056	2066	5656	4742	-	914
Terrasini Favarotta . . . . .	5970	3438	8674	7258	-	1416
Torretta . . . . .	2890	2077	4839	3982	-	857
Ustica . . . . .	941	639	2261	1992	-	269
Villabate . . . . .	3435	2095	4514	4193	-	321
Villafrati . . . . .	2329	1851	3579	3157	-	422
<b>Totale . . . . .</b>	<b>327124</b>	<b>229069</b>	<b>525927</b>	<b>515758</b>	-	<b>10169</b>

Circondario di Termini Imerese.

Alia . . . . .	5404	3532	8075	6030	-	2045
Aliminusa . . . . .	1144	731	1852	1389	-	463
Altavilla Milicia . . . . .	3790	2800	4572	3562	-	1010
Baucina . . . . .	2672	1862	4437	3902	-	535
Caccamo . . . . .	5850	3930	9884	11274	+	1390
Caltavuturo . . . . .	4806	3273	7171	5753	-	1418
Castronuovo di Sicilia . . . . .	3762	2773	5642	5164	-	478
Cerda . . . . .	4886	2996	6734	4922	-	1812
Ciminna . . . . .	4251	3536	7157	5796	-	1361
Lercara Friddi . . . . .	11310	7816	16917	13414	-	3503
Montemaggiore Belsito . . . . .	5328	3604	9580	6438	-	3142
Roccapalumba . . . . .	3170	1910	4669	3479	-	1190
Sciara . . . . .	1811	1120	2820	2233	-	587
Sclafani . . . . .	640	437	1148	1024	-	124
Termini Imerese . . . . .	14667	9380	28435	18650	-	9785
Trabia . . . . .	4915	2680	7414	5601	-	1813
Valledolmo . . . . .	6615	4181	10418	5799	-	4619
Ventimiglia di Sicilia . . . . .	3551	2375	6385	4596	-	1789
Vicari . . . . .	3501	2654	5875	4609	-	1266
<b>Totale . . . . .</b>	<b>92073</b>	<b>61590</b>	<b>149185</b>	<b>113635</b>	-	<b>35550</b>

PROVINCIA DI PARMA.

Circondario di Borgo San Donnino.

Borgo San Donnino . . . . .	7217	7694	10497	12079	+	1582
Busseto . . . . .	5230	3493	9878	8394	-	1484
Fontanellato . . . . .	3841	2585	6993	6094	-	899
Fontevivo . . . . .	2028	1239	3675	3456	-	219
Medesano . . . . .	3385	2441	5697	5039	-	658
Noceto . . . . .	4646	2882	8265	7446	-	819

Parma - Pavia.

COMUNI	NUMERO complessivo dei nati e dei morti dal 1° gennaio 1882 al 9 febbraio 1901		POPOLAZIONE al 10 febbraio 1901		DIFFERENZE fra le due popolazioni (1)	COMUNI	NUMERO complessivo dei nati e dei morti dal 1° gennaio 1882 al 9 febbraio 1901		POPOLAZIONE al 10 febbraio 1901		DIFFERENZE fra le due popolazioni (1)
	Nati	Morti	calcolata coll'eccezione dei nati sui morti	censita (presente)			Nati	Morti	calcolata coll'eccezione dei nati sui morti	censita (presente)	

Segue Circondario di Borgo San Donnino.

Pellegrino Parmense . . . . .	3662	2949	6057	5545	-	512
Polesine Parmense . . . . .	1689	1087	3699	2765	-	934
Roccabianca . . . . .	3198	2282	5982	5106	-	876
Salsomaggiore . . . . .	4076	2997	6808	7238	+	430
San Secondo Parmense . . . . .	3637	2572	6190	5473	-	717
Sissa . . . . .	3114	2241	5619	4983	-	636
Soragna . . . . .	3348	2401	6384	5591	-	793
Trecasali . . . . .	2028	1287	3864	3267	-	597
Varano de' Melegari . . . . .	1634	1170	2711	2627	-	84
Zibello . . . . .	2166	1813	4076	3534	-	542
<b>Totale . . . . .</b>	<b>54899</b>	<b>41133</b>	<b>96395</b>	<b>88637</b>	-	<b>7758</b>

Circondario di Borgotaro.

Albareto di Borgotaro . . . . .	2786	1741	4685	3533	-	832
Bedonia . . . . .	4691	3460	8575	8093	-	482
Berceto . . . . .	4829	3013	7903	6828	-	1075
Borgotaro . . . . .	7464	4547	11032	8875	-	2157
Compiano . . . . .	1645	979	2661	2145	-	516
Tornolo . . . . .	2085	1395	3965	3440	-	525
Valmazzola . . . . .	1614	1144	2633	2533	-	100
<b>Totale . . . . .</b>	<b>25114</b>	<b>16279</b>	<b>41454</b>	<b>35767</b>	-	<b>5687</b>

Circondario di Parma.

Calestano . . . . .	2327	1185	3913	3154	-	759
Collecchio . . . . .	3998	2523	6417	5767	-	650
Colorno . . . . .	4567	4678	6952	7110	+	158
Corniglio . . . . .	4196	2398	7039	6083	-	956
Cortile San Martino . . . . .	3181	1733	5572	5036	-	536
Felino . . . . .	2904	1703	4530	4074	-	456
Fornovo di Taro . . . . .	2196	1242	4058	3400	-	658
Golese . . . . .	2619	1402	4696	4075	-	621
Langhirano . . . . .	4518	2696	7810	6975	-	835
Lesignano de' Bagni . . . . .	2482	1610	4224	3678	-	546
Lesignano di Palmia . . . . .	2703	1611	4335	3567	-	768
Mezzani . . . . .	2796	1913	5010	4133	-	877
Monchio . . . . .	2075	1175	3294	2963	-	331
Montechiarugolo . . . . .	3338	1715	5942	4678	-	1264
Neviano degli Arduini . . . . .	4650	2913	7776	7202	-	574
Palanzano . . . . .	1879	1107	3224	2888	-	336
Parma . . . . .	24520	29138	40599	49340	+	8741
Sala Baganza . . . . .	2264	1330	4174	3637	-	537
San Lazzaro Parmense . . . . .	5606	3101	10215	8948	-	1267
San Pancrazio Parmense . . . . .	3190	1693	5789	5140	-	649
Solignano . . . . .	1792	1290	3031	2629	-	402
Sorbolo . . . . .	2505	1501	4784	3888	-	896

Segue Circondario di Parma.

Tizzano Val Parma . . . . .	3094	1638	5196	4540	-	656
Torrile . . . . .	2404	1212	4415	3434	-	981
Traversetolo . . . . .	2689	1882	4943	4502	-	441
Varsi . . . . .	2337	1817	3938	3647	-	291
Vigatto . . . . .	3311	1914	6203	5267	-	936
<b>Totale . . . . .</b>	<b>104141</b>	<b>78120</b>	<b>178079</b>	<b>169755</b>	-	<b>8324</b>

PROVINCIA DI PAVIA.

Circondario di Bobbio.

Bagnaria . . . . .	464	320	992	738	-	254
Bobbio . . . . .	2875	2025	5395	4818	-	577
Caminata . . . . .	289	276	627	571	-	56
Cella di Bobbio . . . . .	1238	795	2155	1914	-	241
Cerignale . . . . .	726	422	1317	1103	-	214
Corte Brugnatella . . . . .	678	431	1161	1020	-	141
Fascia . . . . .	352	209	682	571	-	111
Fontanigorda . . . . .	878	669	1717	1271	-	446
Fortunago . . . . .	540	426	989	933	-	56
Correto . . . . .	771	446	1266	989	-	277
Menconico . . . . .	753	519	1322	1199	-	123
Ottone . . . . .	2585	1623	4586	3734	-	852
Pregola . . . . .	1528	896	2819	2436	-	383
Romagnese . . . . .	1431	1128	2326	2087	-	239
Rondanina . . . . .	364	192	611	474	-	137
Rovegna . . . . .	1162	790	2222	1927	-	295
Ruino . . . . .	689	469	1344	1138	-	206
Sagliano di Crenna . . . . .	213	182	431	365	-	66
Sant'Albano di Bobbio . . . . .	298	226	674	535	-	139
Santa Margherita di Bobbio . . . . .	495	370	778	724	-	54
Trebecco . . . . .	186	148	380	341	-	39
Val di Nizza . . . . .	644	512	1213	1076	-	137
Valverde . . . . .	520	432	1007	830	-	177
Varzi . . . . .	2279	1428	4084	3505	-	489
Zavattarello . . . . .	1115	754	2206	1816	-	390
Zerba . . . . .	721	467	1475	1009	-	466
<b>Totale . . . . .</b>	<b>23794</b>	<b>16155</b>	<b>43849</b>	<b>37244</b>	-	<b>6605</b>

Circondario di Mortara (Lomellina).

Albonese . . . . .	742	423	1484	1117	-	367
Borgo San Siro . . . . .	968	507	1768	1269	-	499
Breme . . . . .	1868	1170	3608	2930	-	678
Candia Lomellina . . . . .	1881	1208	3710	3028	-	682
Cassolo Nuovo . . . . .	4277	2647	7274	7225	-	49

(1) Veggasi la nota a pag. 71.



COMUNI	NUMERO complessivo dei nati e dei morti dal 1° gennaio 1882 al 9 febbraio 1901		POPOLAZIONE al 10 febbraio 1901		DIFFERENZE fra le due popolazioni (1)	COMUNI	NUMERO complessivo dei nati e dei morti dal 1° gennaio 1882 al 9 febbraio 1901		POPOLAZIONE al 10 febbraio 1901		DIFFERENZE fra le due popolazioni (1)
	Nati	Morti	calcolata coll'ecedenza dei nati sui morti	censita (presente)			Nati	Morti	calcolata coll'ecedenza dei nati sui morti	censita (presente)	

Segue Circondario di Mortara.

Circondario di Pavia.

Castellaro de' Giorgi . . . . .	499	232	913	651	- 262	Alagna . . . . .	800	511	1791	1423	- 368
Castello d'Agogna . . . . .	712	355	1243	939	- 304	Albuzzano . . . . .	1858	986	3255	2359	- 896
Castelnovetto . . . . .	1403	776	2628	2126	- 502	Badia . . . . .	442	210	817	700	- 117
Ceretto Lomellino . . . . .	616	294	1166	814	- 352	Bascapè . . . . .	1432	870	2729	2198	- 601
Cernago . . . . .	972	626	1843	1538	- 305	Baselica Bologna . . . . .	314	167	587	454	- 133
Cilavegna . . . . .	2834	1672	5213	4524	- 689	Battuda . . . . .	681	353	1235	927	- 308
Confienza . . . . .	2209	1147	3979	3296	- 683	Belgiojoso . . . . .	3113	1947	5723	4776	- 947
Cozzo . . . . .	1289	726	2456	2068	- 388	Bereguardo . . . . .	1584	941	2933	2328	- 605
Dorno . . . . .	3055	1758	5067	4856	- 1111	Borgarello . . . . .	634	317	1081	763	- 318
Frascarolo . . . . .	1450	850	3002	2316	- 686	Bornasco . . . . .	1149	632	2038	1486	- 552
Gallivola . . . . .	688	330	1268	965	- 303	Carbonara al Ticino . . . . .	1133	576	2144	1672	- 472
Gambarana . . . . .	683	354	1475	1080	- 395	Carpignano . . . . .	1059	574	1852	1423	- 429
Gambolò . . . . .	4599	2846	9021	7170	- 1851	Casorate Primo . . . . .	2468	1572	4315	3830	- 485
Garlasco . . . . .	4704	3100	8904	7673	- 1231	Cava Manara . . . . .	1666	963	3277	2893	- 384
Goido . . . . .	396	205	716	523	- 193	Ceranova . . . . .	389	253	682	507	- 175
Gravellona . . . . .	1959	1039	3806	3231	- 575	Chignolo Po . . . . .	3583	2463	6155	5290	- 865
Gropello Cairoli . . . . .	2911	1633	5531	4686	- 845	Copiano . . . . .	614	404	1116	900	- 216
Langosco . . . . .	1574	901	2785	2163	- 622	Corteolona . . . . .	1395	777	2717	2122	- 595
Lomello . . . . .	2070	1179	4138	3292	- 846	Costa dei Nobili . . . . .	818	438	1443	1016	- 427
Mede . . . . .	4157	2574	8366	6373	- 1993	Cura Carpignano . . . . .	1245	762	2142	1563	- 579
Mezzana Bigli . . . . .	1915	1104	3941	2982	- 959	Ferrera Erboognone . . . . .	1491	869	3048	2272	- 776
Mortara . . . . .	5034	3278	9841	8631	- 1210	Filighera . . . . .	1079	565	1709	1280	- 429
Nicorvo . . . . .	796	409	1485	1276	- 209	Fossarmato . . . . .	1024	500	1968	1354	- 614
Olevano di Lomellina . . . . .	1165	685	2159	1872	- 287	Genzone . . . . .	528	290	1083	816	- 267
Ottobiano . . . . .	1984	1149	3941	3140	- 801	Gerenzago . . . . .	625	401	1132	918	- 214
Palestro . . . . .	2379	1367	4117	3498	- 619	Giussago . . . . .	810	476	1347	1066	- 281
Parona . . . . .	1118	733	2477	1941	- 536	Inverno . . . . .	1217	722	2324	1792	- 532
Pieve del Cairo . . . . .	2463	1544	5144	4286	- 858	Landriano . . . . .	2026	1348	3475	2898	- 577
Robbio . . . . .	3983	2218	7110	6515	- 595	Lardirago . . . . .	992	603	1738	1465	- 273
Rosasco . . . . .	1702	937	3338	2610	- 728	Linarolo . . . . .	1737	955	3098	2290	- 808
San Giorgio di Lomellina . . . . .	1831	1274	3952	3193	- 759	Maghero . . . . .	1374	755	2223	1853	- 370
Sant'Angelo di Lomellina . . . . .	944	547	1624	1380	- 244	Marcignago . . . . .	1505	736	2564	1930	- 634
Sartirana di Lomellina . . . . .	2512	1742	5192	4009	- 1183	Marzano . . . . .	939	522	1645	1317	- 328
Semiana . . . . .	860	516	1635	1288	- 407	Mezzana Rabattone . . . . .	481	246	937	811	- 126
Suardi . . . . .	1181	757	2266	1748	- 518	Mirabello ed Uniti di Pavia . . . . .	1331	673	2296	1828	- 468
Terrasa . . . . .	186	107	413	286	- 127	Miradolo . . . . .	2486	1499	4287	3651	- 636
Torre Beretti . . . . .	537	313	1102	824	- 278	Monticelli Pavese . . . . .	1182	663	2199	1753	- 446
Tromello . . . . .	3302	1838	6483	4954	- 1529	Pavia . . . . .	18817	20909	32194	35447	+ 3253
Valeggio . . . . .	696	358	1405	1001	- 404	Pieve Albignola . . . . .	1125	619	2217	1755	- 462
Valle Lomellina . . . . .	2599	1600	4945	4030	- 915	Pieve Porto Morone . . . . .	2704	1814	4583	4001	- 582
Velezzo Lomellina . . . . .	657	287	1132	810	- 322	Rognano . . . . .	646	320	1104	760	- 344
Vigevano . . . . .	11132	8531	22697	23909	+ 1212	Roncaro . . . . .	451	234	820	639	- 181
Villa Biscossi . . . . .	273	133	513	308	- 205	San Genesio . . . . .	955	546	1773	1408	- 365
Zeme . . . . .	2020	1228	3658	2975	- 683	San Martino Siccomario . . . . .	955	487	2142	1663	- 479
Zerbolò . . . . .	1733	844	3094	2514	- 580	San Nazzaro de' Burgondi . . . . .	2686	1811	5591	4586	- 1005
						Santa Cristina e Bissone . . . . .	2317	1337	4026	3105	- 921
						Sant'Alessio con Vialone . . . . .	609	273	997	741	- 256
						San Zenone al Po . . . . .	1224	683	2168	1761	- 407
						Scaldasole . . . . .	873	561	1603	1201	- 402
Totale . . . . .	101548	62051	195988	165833	- 30155						

(1) Veggasi la nota a pagina 71.

Pavia.

COMUNI	NUMERO complessivo dei nati e dei morti dal 1° gennaio 1882 al 9 febbraio 1901		POPOLAZIONE al 10 febbraio 1901		DIFFERENZE fra le due popolazioni (1)	COMUNI	NUMERO complessivo dei nati e dei morti dal 1° gennaio 1882 al 9 febbraio 1901		POPOLAZIONE al 10 febbraio 1901		DIFFERENZE fra le due popolazioni (1)
	Nati	Morti	calcolata coll'ecedenza dei nati sui morti	censita (presente)			Nati	Morti	calcolata coll'ecedenza dei nati sui morti	censita (presente)	

Segue Circondario di Pavia.

Siziano . . . . .	1360	710	2337	1813	-	521
Sommo . . . . .	1174	692	2387	1875	-	512
Spessa . . . . .	527	267	1134	848	-	286
Torre d'Arese . . . . .	480	300	776	580	-	196
Torre del Mangano . . . . .	1230	628	2272	1740	-	532
Torre de' Negri . . . . .	378	213	701	496	-	205
Torre d'Isola . . . . .	1109	538	2096	1485	-	611
Torrevecchia Pia . . . . .	1561	901	2880	2101	-	779
Torriano . . . . .	745	390	1344	1006	-	338
Travacò Siccomario . . . . .	1135	628	2412	1952	-	460
Trivulzio . . . . .	790	438	1331	1146	-	188
Trovo . . . . .	810	401	1436	1037	-	399
Turago Bordone . . . . .	439	246	771	587	-	184
Valle Salimbene . . . . .	545	202	1098	676	-	422
Vellezzo Bellini . . . . .	1143	551	1935	1511	-	424
Vidigulfo . . . . .	2135	1319	3633	2683	-	950
Villanova d'Ardenghi . . . . .	559	296	1039	855	-	184
Villanterio . . . . .	2325	1433	4100	2881	-	819
Vistarino . . . . .	896	432	1708	1256	-	452
Zeccone . . . . .	719	398	1158	925	-	233
Zerbo . . . . .	533	398	1112	872	-	240
Zinasco . . . . .	2661	1386	5328	4012	-	1316
Totale . . . . .	103850	69900	187314	157658	-	29656

Segue Circondario di Voghera.

Cervesina . . . . .	1246	880	2526	2120	-	406
Cicognola . . . . .	1475	898	2518	2078	-	440
Codavilla . . . . .	1161	797	2282	2095	-	187
Corana . . . . .	1039	711	1774	1737	-	37
Cornale . . . . .	676	446	1360	1245	-	115
Corvino San Quirico . . . . .	1018	686	1866	1682	-	184
Donelasco . . . . .	370	255	646	586	-	60
Godiasco . . . . .	1057	864	1978	1986	+	8
Golferenzo . . . . .	429	210	748	639	-	109
Lirio . . . . .	324	252	544	517	-	27
Lungavilla . . . . .	1452	688	2330	1464	-	866
Mezzanino . . . . .	1100	682	2256	1808	-	448
Montalto Pavese . . . . .	786	617	1520	1322	-	198
Montebello . . . . .	1299	764	2516	2119	-	397
Montecalvo Versiggia . . . . .	1152	661	1809	1685	-	124
Montescano . . . . .	606	374	1017	860	-	157
Montesegale . . . . .	599	429	1202	1103	-	99
Montù Beccaria . . . . .	2856	2153	4658	4254	-	404
Montù Berchielli . . . . .	197	167	335	291	-	44
Mornico Losanna . . . . .	920	555	1699	1537	-	162
Oliva Gessi . . . . .	314	232	522	510	-	12
Pancarana . . . . .	424	264	852	664	-	188
Pietra de' Giorgi . . . . .	1540	941	2635	2223	-	412
Pinarolo Po . . . . .	896	628	1639	1478	-	161
Pizzale . . . . .	679	440	1376	1172	-	204
Pizzo Corno . . . . .	272	253	592	567	-	25
Port'Albera . . . . .	1179	858	2074	1788	-	286
Rea . . . . .	503	355	1024	819	-	205
Redavalle . . . . .	937	609	1589	1406	-	183
Retorbido . . . . .	1189	694	1951	1964	+	13
Rivanazzano . . . . .	1820	1181	3271	3191	-	80
Robecco Pavese . . . . .	494	373	1067	885	-	182
Rocca de' Giorgi . . . . .	294	150	551	415	-	136
Rocca Susella . . . . .	360	224	622	567	-	55
Rovescala . . . . .	1644	1044	2613	2527	-	86
San Cipriano Po . . . . .	652	483	1146	928	-	218
San Damiano al Colle . . . . .	1640	1222	2590	2220	-	370
San Ponso Semola . . . . .	153	127	321	278	-	43
Santa Giulietta . . . . .	1673	1192	2843	2369	-	474
Santa Maria della Versa . . . . .	995	590	2874	2961	+	87
Silvano Pietra . . . . .	1589	1040	1782	1287	-	495
Staghiglione . . . . .	827	582	1588	1463	-	125
Stradella . . . . .	5461	4203	9798	8979	-	819
Torrazza Coste . . . . .	1163	764	2099	2101	+	2
Torre del Monte . . . . .	400	213	738	749	+	11
Torricella Verzate . . . . .	611	346	1182	973	-	209
Trebbiano Nizza . . . . .	164	127	336	308	-	28
Verretto . . . . .	276	216	618	479	-	139
Verrua Siccomario . . . . .	1463	870	2709	2248	-	461

Circondario di Voghera.

Albaredo Arnaboldi . . . . .	377	200	802	564	-	238
Arena Po . . . . .	2350	1706	4120	3582	-	538
Barbianello . . . . .	827	454	1715	1312	-	403
Bastida dei Dossi . . . . .	244	119	478	393	-	85
Bastida Pancarana . . . . .	1023	669	1958	1506	-	452
Borgoratto Mormorolo . . . . .	468	396	899	865	-	34
Bosnasco . . . . .	640	456	1060	1017	-	43
Bottarone . . . . .	503	272	944	734	-	210
Branduzzo . . . . .	615	314	1288	881	-	407
Bressana . . . . .	1112	856	2036	2057	+	27
Broni . . . . .	3768	3112	7166	6642	-	524
Calvignano . . . . .	260	141	493	403	-	90
Campospinoso . . . . .	531	326	945	792	-	153
Canevino . . . . .	241	117	450	348	-	102
Canneto Pavese . . . . .	2019	1246	3660	2974	-	686
Casanova Lonati . . . . .	428	252	837	599	-	238
Casatisma . . . . .	846	748	1481	1410	-	71
Casè Gerola . . . . .	1193	582	2569	2224	-	345
Castana . . . . .	1128	727	1956	1706	-	250
Casteggio . . . . .	2487	1647	4705	4565	-	140
Castelletto Po . . . . .	389	250	688	561	-	127
Cecima . . . . .	356	318	574	575	+	1

(1) Veggasi la nota a pagina 71.

COMUNI	NUMERO complessivo dei nati e dei morti dal 1° gennaio 1882 al 9 febbraio 1901		POPOLAZIONE al 10 febbraio 1901		DIFFERENZE fra le due popolazioni (1)	COMUNI	NUMERO complessivo dei nati e dei morti dal 1° gennaio 1882 al 9 febbraio 1901		POPOLAZIONE al 10 febbraio 1901		DIFFERENZE fra le due popolazioni (1)
	Nati	Morti	calcolata coll'ecceденza dei nati sui morti	censita (presente)			Nati	Morti	calcolata coll'ecceденza dei nati sui morti	censita (presente)	

Segue Circondario di Voghera.

Voghera . . . . .	10487	9738	17125	20661	+ 3536
Volpara . . . . .	298	217	573	529	- 44
Zenevredo . . . . .	408	240	623	687	+ 64
<b>Totale . . . . .</b>	<b>82372</b>	<b>58413</b>	<b>147725</b>	<b>136234</b>	<b>- 11491</b>

Segue Circondario di Perugia.

Citerna . . . . .	1702	1327	2944	2650	- 294
Città di Castello . . . . .	16510	12800	27712	26439	- 1273
Collazzone . . . . .	1876	1422	3179	3194	+ 15
Coreciano . . . . .	3224	2108	5615	5310	- 305
Costacciaro . . . . .	2111	1392	2412	2294	- 118
Deruta . . . . .	3649	2422	6323	5906	- 417
Fratte Todina . . . . .	884	639	1573	1601	+ 28
Gubbio . . . . .	17902	11382	29836	26320	- 3516
Lisciano Niccone . . . . .	1531	976	2454	2066	- 388
Magione . . . . .	5159	3040	9046	8545	- 501
Marsciano . . . . .	8817	5720	14723	13742	- 981
Massa Martana . . . . .	2689	1937	5148	4853	- 295
Montecastello di Vibio . . . . .	1153	774	2285	2241	- 44
Montone . . . . .	1774	1149	2983	2624	- 359
Panicale . . . . .	3130	2066	5068	4828	- 240
Passignano . . . . .	2628	1591	4458	4031	- 427
Perugia . . . . .	33641	27652	57343	61385	+ 4042
Pietralunga . . . . .	2936	1907	5082	4659	- 423
San Giustino . . . . .	3441	2453	5688	5398	- 290
Scheggia e Pascelupo . . . . .	2205	1288	3239	2912	- 327
Todi . . . . .	11046	7553	18818	16561	- 2257
Torgiano . . . . .	2633	1717	4314	3906	- 408
Tuoro . . . . .	2359	1427	3755	3546	- 209
Umbertide . . . . .	8590	5718	14344	12917	- 1427
Valfabbrica . . . . .	1795	900	3235	2818	- 417
<b>Totale . . . . .</b>	<b>160471</b>	<b>112475</b>	<b>270244</b>	<b>258176</b>	<b>- 12068</b>

PROVINCIA DI PERUGIA (UMBRIA).

Circondario di Foligno.

Assisi . . . . .	10675	7983	18895	17378	- 1517
Cannara . . . . .	1991	1354	3229	3041	- 188
Foligno . . . . .	15467	12082	26290	26111	- 179
Fossato di Vico . . . . .	1712	1086	2936	2580	- 356
Gualdo Tadino . . . . .	7018	4333	11162	10055	- 1107
Nocera Umbra . . . . .	4677	2891	8353	7645	- 808
Sigillo . . . . .	1278	854	2088	1902	- 186
Spello . . . . .	3035	2133	5842	5571	- 271
Valtopina . . . . .	858	525	1593	1411	- 182
<b>Totale . . . . .</b>	<b>46711</b>	<b>33241</b>	<b>80388</b>	<b>75594</b>	<b>- 4794</b>

Circondario di Orvieto.

Allerona . . . . .	1239	610	2153	1942	- 211
Castel Giorgio . . . . .	1254	738	2375	2133	- 242
Castel Viscardo . . . . .	1658	993	2597	2469	- 128
Città della Pieve . . . . .	5150	3175	9290	8416	- 874
Fabro . . . . .	1519	909	2731	2294	- 437
Ficulle . . . . .	1866	1228	3290	2928	- 362
Monte Gabbione . . . . .	1407	749	2689	2336	- 353
Monteleone d'Orvieto . . . . .	1567	911	2634	2396	- 238
Orvieto . . . . .	11217	7968	19180	18543	- 637
Paciano . . . . .	1019	615	1677	1460	- 217
Parrano . . . . .	772	499	1266	1278	+ 12
Piegaro . . . . .	3204	2213	5362	4836	- 526
Rorano . . . . .	765	411	1446	1262	- 184
San Venanzo . . . . .	1534	846	2828	2559	- 269
San Vito in Monte . . . . .	1159	643	2148	1964	- 184
<b>Totale . . . . .</b>	<b>35330</b>	<b>22508</b>	<b>61666</b>	<b>56756</b>	<b>- 4910</b>

Circondario di Perugia.

Baschi . . . . .	3515	2430	6213	6222	+ 9
Bastia . . . . .	2832	1821	4742	4426	- 316
Bettona . . . . .	2266	1552	3713	3410	- 303
Castiglione del Lago . . . . .	8473	5312	13999	13372	- 627

Circondario di Rieti.

Ascrea . . . . .	632	372	1247	1111	- 136
Aspra . . . . .	968	572	1823	1656	- 167
Belmonte in Sabina . . . . .	717	440	1475	1160	- 315
Cantalupo in Sabina . . . . .	623	333	1209	1089	- 120
Casaprota . . . . .	684	407	1409	1217	- 192
Castel di Tora . . . . .	1171	679	2016	1655	- 361
Castelnuovo di Farfa . . . . .	653	369	1104	1151	+ 47
Collalto Sabino . . . . .	1015	615	1655	1289	- 366
Collegrave . . . . .	314	166	548	500	- 48
Collevecchio . . . . .	1366	833	2256	1951	- 305
Concerviano . . . . .	761	479	1416	1198	- 218
Configni . . . . .	555	336	1081	1026	- 55
Contigliano . . . . .	2240	1340	4116	3614	- 502
Cottanello . . . . .	775	476	1456	1267	- 189
Fara in Sabina . . . . .	1913	874	3402	3808	+ 406
Forano . . . . .	967	525	1766	1507	- 259
Frasso Sabino . . . . .	382	242	740	617	- 123
Greccio . . . . .	1146	718	2189	1951	- 238
Labro . . . . .	1147	763	1901	1699	- 202

(1) Veggasi la nota a pagina 71.

Perugia.

COMUNI	NUMERO complessivo dei nati e dei morti dal 1° gennaio 1882 al 9 febbraio 1901		POPOLAZIONE al 10 febbraio 1901		DIFFERENZE fra le due popolazioni (1)	COMUNI	NUMERO complessivo dei nati e dei morti dal 1° gennaio 1882 al 9 febbraio 1901		POPOLAZIONE al 10 febbraio 1901		DIFFERENZE fra le due popolazioni (1)
	Nati	Morti	calcolata coll'eccezione dei nati sui morti	censita (presente)			Nati	Morti	calcolata coll'eccezione dei nati sui morti	censita (presente)	

Segue Circondario di Rieti.

Longone Sabino . . . . .	1068	699	2077	1696	-	381
Magliano Sabino . . . . .	2854	1419	3953	3700	-	253
Marcetelli . . . . .	517	370	767	715	-	52
Mompeo . . . . .	477	277	898	780	-	118
Montasola . . . . .	437	229	789	710	-	79
Montebuono . . . . .	1007	682	1724	1562	-	162
Monteleone Sabino . . . . .	981	645	1898	1593	-	305
Montenero in Sabina . . . . .	385	238	719	662	-	57
Monte S. Giovanni in Sabina . . . . .	897	559	1380	1309	-	71
Montopoli in Sabina . . . . .	1088	603	1965	1910	-	55
Morro Reatino . . . . .	429	316	697	668	-	29
Nespolo . . . . .	457	349	802	714	-	88
Orvinio . . . . .	1057	712	1889	1539	-	350
Paganico . . . . .	537	354	812	808	-	4
Petescia . . . . .	811	559	1148	1115	-	33
Poggio Bustone . . . . .	1208	758	1773	1655	-	118
Poggio Catino . . . . .	736	439	1417	1196	-	221
Poggio Fidoni . . . . .	1116	735	1860	1852	-	8
Poggio Mirteto . . . . .	1899	1052	3595	3339	-	256
Poggio Mojano . . . . .	1337	745	2420	2045	-	375
Poggio Nativo . . . . .	946	587	1504	1337	-	167
Poggio San Lorenzo . . . . .	450	287	826	644	-	182
Pozzaglia . . . . .	869	634	1600	1462	-	138
Rieti . . . . .	10935	8019	19738	17977	-	1761
Rivodutri . . . . .	1063	682	1738	1551	-	187
Roecantica . . . . .	662	379	1091	926	-	165
Rocca Sinibalda . . . . .	1210	752	2424	1958	-	466
Salisano . . . . .	486	241	889	701	-	188
Scandriglia . . . . .	1759	978	2990	2500	-	490
Selci . . . . .	731	455	1363	1193	-	170
Stimigliano . . . . .	628	341	1081	987	-	94
Tarano . . . . .	924	550	1496	1481	-	15
Toffia . . . . .	836	601	1595	1478	-	117
Torricella in Sabina . . . . .	1038	639	2057	1776	-	281
Torri in Sabina . . . . .	1171	654	2348	2087	-	261
Vacone . . . . .	273	145	569	502	-	67
Varco Sabino . . . . .	521	351	958	830	-	128
Totale . . . . .	61219	38574	109659	98424	-	11235

Circondario di Spoleto.

Bevagna . . . . .	3614	2429	6188	5883	-	305
Campello sul Clitunno . . . . .	932	576	1786	1617	-	169
Cascia . . . . .	2767	1830	5406	4418	-	988
Castel Ritaldi e San Giovanni . . . . .	1135	822	2004	1871	-	133

Segue Circondario di Spoleto.

Cerreto di Spoleto . . . . .	1196	830	2264	1969	-	295
Giano dell' Umbria . . . . .	1149	756	2087	2014	-	73
Gualdo Cattaneo . . . . .	2123	1585	4000	3899	-	101
Montefalco . . . . .	3391	2476	6017	5709	-	308
Monteleone di Spoleto . . . . .	1413	869	2107	1633	-	474
Norcia . . . . .	6070	4261	10542	8722	-	1820
Poggiodomo . . . . .	726	430	1132	950	-	182
Preci . . . . .	1804	1192	3310	2942	-	368
Sant'Anatolia di Narco . . . . .	556	394	1118	1028	-	90
Scheggino . . . . .	530	375	1065	870	-	195
Sellano . . . . .	1588	1021	3276	2693	-	583
Spoleto . . . . .	13558	10826	24239	24642	+	403
Trevi . . . . .	3488	2533	6160	5749	-	411
Vallo di Nera . . . . .	547	405	1047	927	-	120
Totale . . . . .	46587	33610	83748	77536	-	6212

Circondario di Terni.

Acquasparta . . . . .	2281	1635	4245	3903	-	342
Alviano . . . . .	730	406	1232	1220	-	12
Amelia . . . . .	6880	4873	10892	10589	-	303
Arrone . . . . .	1081	761	2459	2206	-	253
Attigliano . . . . .	566	272	1007	1010	+	3
Calvi dell' Umbria . . . . .	1398	999	2580	2432	-	148
Cesi . . . . .	1576	1036	3027	2927	-	100
Collescipoli . . . . .	1613	1141	2708	2929	+	221
Collestatte . . . . .	468	338	919	1091	+	172
Ferentillo . . . . .	1507	1058	3014	2714	-	300
Giove . . . . .	872	531	1575	1522	-	53
Guarda . . . . .	948	572	1832	1784	-	48
Lugnano in Teverina . . . . .	1112	635	2192	1907	-	285
Monteastrilli . . . . .	3343	2371	6261	5987	-	274
Montefranco . . . . .	555	426	1378	1194	-	184
Narni . . . . .	7790	5294	14167	12725	-	1442
Otricoli . . . . .	1217	767	1972	1967	-	5
Papigno . . . . .	1694	922	2293	3158	+	865
Penna in Teverina . . . . .	570	432	1024	871	-	153
Piediluco . . . . .	777	480	1351	1139	-	212
Polino . . . . .	287	232	457	400	-	57
San Gemini . . . . .	1083	905	2372	2232	-	140
Stroncone . . . . .	2101	1481	3971	3764	-	207
Terni . . . . .	16596	10604	21845	30641	+	8796
Torre Orsina . . . . .	230	166	430	412	-	18
Totale . . . . .	57275	38337	95203	100724	+	5521

(1) Veggasi la nota a pagina 71.

Pesaro e Urbino—Piacenza.

COMUNI	NUMERO complessivo dei nati e dei morti dal 1° gennaio 1882 al 9 febbraio 1901		POPOLAZIONE al 10 febbraio 1901		DIFFERENZE fra le due popolazioni (1)	COMUNI	NUMERO complessivo dei nati e dei morti dal 1° gennaio 1882 al 9 febbraio 1901		POPOLAZIONE al 10 febbraio 1901		DIFFERENZE fra le due popolazioni (1)
	Nati	Morti	calcolata coll'ecceденza dei nati sui morti	censita (presente)			Nati	Morti	calcolata coll'ecceденza dei nati sui morti	censita (presente)	

PROVINCIA DI PESARO E URBINO.

Circondario di Pesaro.

Barchi . . . . .	1425	901	2115	1869	-	246
Candelara . . . . .	1553	1100	2269	2158	-	111
Cartoceto . . . . .	2093	1518	3360	3144	-	216
Fano . . . . .	15465	11070	25736	24848	-	888
Fiorenzuola di Focara . . . . .	1089	749	1836	1639	-	197
Fratte Rosa . . . . .	1306	968	2042	1890	-	152
Gabicce . . . . .	680	427	1076	1037	-	39
Ginestreto . . . . .	1259	919	2001	1776	-	225
Gradara . . . . .	1728	1099	2618	2393	-	225
Mondavio . . . . .	2366	1612	3637	3368	-	269
Mondolfo . . . . .	2943	2157	4569	4265	-	304
Montebaroccio . . . . .	2231	1766	3249	3144	-	105
Monteciccardo . . . . .	1389	1005	2066	1828	-	238
Monte l'Abbate . . . . .	1761	1307	2540	2429	-	111
Montemaggiore al Metauro . . . . .	1090	779	1619	1604	-	15
Monte Porzio . . . . .	1774	1134	2934	2585	-	349
Novilara . . . . .	1062	781	1748	1640	-	108
Orciano di Pesaro . . . . .	2028	1444	3044	2694	-	350
Pergola . . . . .	5888	4202	10449	9278	-	1171
Pesaro . . . . .	14002	12642	22269	25103	+	2834
Plagge . . . . .	560	370	993	944	-	49
Pozzo Alto . . . . .	811	583	1321	1244	-	77
Saltara . . . . .	1308	933	2133	1952	-	181
San Costanzo . . . . .	3523	2498	4988	4587	-	401
San Giorgio di Pesaro . . . . .	1190	824	1790	1604	-	186
San Lorenzo in Campo . . . . .	2225	1416	3691	3316	-	375
Sant'Angelo in Lizzola . . . . .	1523	1164	2305	2196	-	109
Serra Sant'Abbondio . . . . .	1097	706	1926	1660	-	266
Serrungarina . . . . .	1754	1134	2676	2464	-	212
Sorbolongo . . . . .	515	379	776	666	-	110
Tomba di Pesaro . . . . .	2546	1825	3644	3558	-	86
Totale . . . . .	80184	59412	127420	122883	-	4537

Segue Circondario di Urbino.

Fossombrone . . . . .	6700	5642	10762	10428	-	334
Frontino . . . . .	342	239	603	544	-	59
Frontone . . . . .	1592	994	2150	1937	-	213
Isola del Piano . . . . .	834	567	1352	1214	-	138
Lunano . . . . .	591	422	946	881	-	65
Macerata Feltria . . . . .	1828	1261	2990	2784	-	146
Majolo . . . . .	1036	688	1705	1454	-	251
Mercatello . . . . .	1521	986	2852	2478	-	374
Montecalvo in Foglia . . . . .	730	407	1172	1033	-	139
Monte Cerignone . . . . .	1091	787	1540	1403	-	137
Monte Copiolo . . . . .	1269	706	1910	1631	-	219
Montefelcino . . . . .	1993	1513	3185	3092	-	93
Monte Grimano . . . . .	1995	1422	2986	2749	-	237
Peglio . . . . .	685	398	1118	1042	-	76
Pennabilli . . . . .	2354	1770	3459	3252	-	207
Petriano . . . . .	677	524	1015	1017	+	2
Pian di Castello . . . . .	626	484	894	845	-	49
Pian di Melete . . . . .	1370	947	2233	2089	-	144
Pietrarubbia . . . . .	538	379	754	756	+	2
Piobbico . . . . .	1281	743	2236	1892	-	344
San Leo . . . . .	3548	2347	5519	4953	-	566
Sant'Agata Feltria . . . . .	4064	2926	5908	4828	-	1080
Sant'Angelo in Vado . . . . .	2642	2018	4574	4091	-	483
Sant'Ippolito . . . . .	1128	898	1783	1670	-	113
Sassocorvaro . . . . .	2309	1565	3872	3767	-	105
Sasso Feltrio . . . . .	1427	1054	1961	1749	-	212
Scavolino . . . . .	805	545	1224	1140	-	84
Talamello . . . . .	4352	3497	6127	5357	-	770
Tavoleto . . . . .	934	704	1321	1254	-	67
Urbania . . . . .	3871	2837	6177	5675	-	502
Urbino . . . . .	11495	9101	18622	18307	-	315
Totale . . . . .	90789	65399	141785	131099	-	10686

PROVINCIA DI PIACENZA.

Circondario di Fiorenzuola d'Arda

Acqualagna . . . . .	2181	1544	3481	3382	-	99
Apecchio . . . . .	2564	1476	4301	3800	-	501
Auditore . . . . .	1343	954	3124	1928	-	196
Belforte all'Isauro . . . . .	524	350	676	686	+	10
Borgo Pace . . . . .	1190	796	1987	1751	-	236
Cagli . . . . .	8258	5641	12884	11927	-	957
Cantiano . . . . .	2676	1701	4151	3563	-	588
Carpegna . . . . .	1085	907	1518	1483	-	35
Casteldeci . . . . .	843	519	1320	1205	-	115
Colbordolo . . . . .	2311	1620	3208	3016	-	192
Fermignano . . . . .	2186	1520	3245	2986	-	259
Alseno . . . . .	3088	2010	5556	5193	-	423
Bardi . . . . .	4168	3170	7521	6488	-	1033
Besenzone . . . . .	1306	778	2526	2132	-	394
Boccolo de' Tassi . . . . .	942	937	2206	1859	-	347
Cadeo . . . . .	1923	1204	4019	3298	-	721
Carpaneto . . . . .	4193	2504	7306	6356	-	950
Castell'Arquato . . . . .	3584	2654	5748	5560	-	188
Cortemaggiore . . . . .	2555	1970	5134	4706	-	428
Fiorenzuola d'Arda . . . . .	4419	2992	8016	7700	-	316
Gropparello . . . . .	3307	2215	5352	5075	-	277

(1) Veggasi la nota a pag. 71.

Piacenza—Pisa.

COMUNI	NUMERO complessivo dei nati e dei morti dal 1° gennaio 1882 al 9 febbraio 1901		POPOLAZIONE al 10 febbraio 1901		DIFFERENZE fra le due popolazioni (1)	COMUNI	NUMERO complessivo dei nati e dei morti dal 1° gennaio 1882 al 9 febbraio 1901		POPOLAZIONE al 10 febbraio 1901		DIFFERENZE fra le due popolazioni (1)
	Nati	Morti	calcolata coll'eccedenza dei nati sui morti	censita (presente)			Nati	Morti	calcolata coll'eccedenza dei nati sui morti	censita (presente)	

Segue Circondario di Fiorenzuola d'Arda.

Lugagnano Val d'Arda . . .	3394	2552	5578	5505	-	73
Morfasso . . . . .	2570	1927	4565	4075	-	490
San Pietro in Cerro . . . .	1283	727	2741	2255	-	486
Vernasca . . . . .	3621	2940	5724	5415	-	309
Villanova sull'Arda . . . .	1857	1149	3644	3221	-	423
<b>Totale . . . . .</b>	<b>42210</b>	<b>29729</b>	<b>75636</b>	<b>68778</b>	-	<b>6858</b>

Circondario di Piacenza.

Agazzano . . . . .	1974	1165	3595	3335	-	260
Bettola . . . . .	4776	3500	8372	7484	-	888
Borgonovo Val Tidone . . .	5033	3729	8092	7884	-	208
Calendasco . . . . .	2239	1278	4411	3538	-	873
Caorso . . . . .	2648	1579	5362	4572	-	790
Castel San Giovanni . . . .	6072	4307	10191	9422	-	769
Castelvetro Piacentino . . .	2724	1706	4961	4771	-	190
Coli . . . . .	2474	1697	4525	3316	-	1209
Farini d'Olmo . . . . .	4129	2645	6945	5033	-	1912
Ferriere . . . . .	4243	2779	7383	6094	-	1289
Gazzola . . . . .	1884	1087	3462	3023	-	439
Gossolengo . . . . .	1708	825	3233	2624	-	609
Gragnano Trebbiense . . . .	2359	1311	4369	3613	-	756
Monticelli d'Ongina . . . .	4135	2803	7859	7024	-	835
Mortizza . . . . .	2148	1331	3826	3204	-	622
Nibbiano . . . . .	2887	2019	5220	4717	-	503
Pecorara . . . . .	1920	1496	3159	2966	-	193
Piacenza . . . . .	18020	22714	30293	36064	+	5771
Pianello Val Tidore . . . .	2384	1690	4393	4067	-	326
Piozzano . . . . .	1498	1004	2700	2572	-	128
Podenzano . . . . .	2344	1265	4580	3737	-	843
Ponte dell'Olio . . . . .	2705	1751	4980	4509	-	471
Pontenure . . . . .	2133	1240	4192	3491	-	701
Rivergaro . . . . .	3074	1950	5632	4866	-	766
Rottofreno . . . . .	2320	1275	4430	4115	-	315
San Giorgio Piacentino . . .	3272	1809	5736	4921	-	815
San Lazzaro Alberoni . . . .	2027	1083	3860	3350	-	510
Sant'Antonio a Trebbia . . .	2170	1060	4270	3433	-	837
Sarmato . . . . .	1870	1061	3591	3038	-	553
Travo . . . . .	3225	2375	6165	5478	-	687
Vigolzone . . . . .	4033	2435	4866	3512	-	1354
Ziano . . . . .	2128	1410	6187	6575	+	388
<b>Totale . . . . .</b>	<b>106616</b>	<b>79379</b>	<b>190840</b>	<b>176348</b>	-	<b>14492</b>

PROVINCIA DI PISA.

Circondario di Pisa.

Ragni San Giuliano . . . . .	13121	7541	25140	20787	-	4353
Bientina . . . . .	2440	1419	4504	3692	-	812
Buti . . . . .	3639	2056	6650	5546	-	1104
Calci . . . . .	3572	2462	7642	5854	-	1788
Calcinaja . . . . .	2297	1304	4669	3399	-	1270
Capannoli . . . . .	2280	1445	4204	3810	-	394
Cascina . . . . .	14776	8586	28065	25504	-	2561
Castellina Marittima . . . .	1561	893	2919	2460	-	459
Chianni . . . . .	2397	1466	4107	3583	-	524
Colle Salvetti . . . . .	6091	3343	11787	10542	-	1245
Fauglia . . . . .	5059	2806	9751	8913	-	838
Lajatico . . . . .	1423	979	2629	2332	-	297
Lari . . . . .	7283	4580	13648	12432	-	1216
Lorenzana . . . . .	958	554	1895	1635	-	260
Orciano Pisano . . . . .	570	381	1046	910	-	136
Palaja . . . . .	6317	3676	13022	11304	-	1718
Peccioli . . . . .	4997	3076	8613	7750	-	863
Pisa . . . . .	32299	28422	57834	61321	+	3487
Ponsacco . . . . .	3029	1911	5268	4988	-	280
Pontedera . . . . .	7699	6158	13242	13044	-	198
Riparbella . . . . .	2100	1200	3418	2980	-	438
Rosignano Marittimo . . . .	4761	2781	9268	8431	-	837
Santa Luce . . . . .	1730	1058	3089	2813	-	276
Terricciola . . . . .	2928	1754	5203	4822	-	381
Vecchiano . . . . .	4480	2946	8247	7450	-	797
Vicopisano . . . . .	4046	2581	8526	7301	-	1225
<b>Totale . . . . .</b>	<b>141853</b>	<b>95378</b>	<b>264386</b>	<b>243603</b>	-	<b>20783</b>

Circondario di Volterra.

Campiglia Marittima . . . .	4919	3553	7862	7823	-	39
Casale Marittimo . . . . .	1142	712	1838	1561	-	277
Castagneto Marittimo . . . .	4262	2495	7787	6764	-	1023
Castelnuovo di Val di Cecina .	3634	2078	6360	5369	-	991
Cecina . . . . .	6183	3757	9815	9505	-	250
Guardistallo . . . . .	1367	814	2153	1915	-	238
Montecatini di Val di Cecina .	2959	1748	5769	4945	-	824
Montescudaio . . . . .	1315	724	2241	1931	-	310
Monteverdi . . . . .	1243	776	1996	1852	-	144
Piombino . . . . .	3402	2222	5775	8309	+	2534
Pomarance . . . . .	4940	2812	9652	7874	-	1778
Sassetta . . . . .	857	501	1432	1397	-	35
Suvereto . . . . .	2291	1281	3651	3458	-	193
Volterra . . . . .	7660	6650	15073	14433	-	640
<b>Totale . . . . .</b>	<b>46205</b>	<b>30123</b>	<b>81734</b>	<b>77226</b>	-	<b>4508</b>

(1) Veggasi la nota a pagina 71.

Porto Maurizio.

COMUNI	NUMERO complessivo dei nati e dei morti dal 1° gennaio 1882 al 9 febbraio 1901		POPOLAZIONE al 10 febbraio 1901		DIFFERENZE fra le due popolazioni (1)	COMUNI	NUMERO complessivo dei nati e dei morti dal 1° gennaio 1882 al 9 febbraio 1901		POPOLAZIONE al 10 febbraio 1901		DIFFERENZE fra le due popolazioni (1)
	Nati	Morti	calcolata coll'eccezione dei nati sui morti	censita (presente)			Nati	Morti	calcolata coll'eccezione dei nati sui morti	censita (presente)	

PROVINCIA DI PORTO MAURIZIO.

Circondario di Porto Maurizio.

Aquila d'Arroschia . . . . .	485	369	991	899	-	92
Armo . . . . .	177	139	369	327	-	42
Arzeno di Oneglia . . . . .	127	113	323	262	-	61
Aurigo . . . . .	578	428	894	879	-	15
Bestagno . . . . .	165	183	385	304	-	81
Borghetto d'Arroschia . . . . .	504	496	1104	1027	-	77
Borgomaro . . . . .	409	336	874	763	-	111
Borgo Sant'Agata . . . . .	260	236	512	457	-	55
Candiasco . . . . .	94	105	214	210	-	4
Caramagna Ligure . . . . .	310	214	670	626	-	44
Caravonica . . . . .	151	165	328	269	-	59
Carpasio . . . . .	543	456	852	748	-	104
Cartari e Calderara . . . . .	325	288	523	490	-	33
Castelvecchio di S. Maria Maggiore	332	231	548	777	+	229
Cenova . . . . .	181	214	271	297	+	26
Cervo . . . . .	390	378	833	768	-	65
Cesio . . . . .	229	157	405	352	-	53
Chiusanico . . . . .	271	219	541	455	-	86
Chiusavecchia . . . . .	213	166	411	374	-	37
Civezza . . . . .	318	282	729	666	-	63
Conio . . . . .	378	363	522	486	-	36
Cosio d'Arroschia . . . . .	725	552	1077	1046	-	31
Costa d'Oneglia . . . . .	214	234	491	485	-	6
Diano Arentino . . . . .	277	259	549	483	-	66
Diano Borello . . . . .	418	402	852	771	-	81
Diano Calderina . . . . .	245	219	519	538	+	19
Diano Castello . . . . .	504	440	961	928	-	33
Diano Marina . . . . .	926	878	2088	1859	-	229
Diano S. Pietro . . . . .	296	310	788	693	-	95
Dolcedo . . . . .	963	1006	2490	2091	-	399
Gazzelli . . . . .	186	201	471	391	-	80
Lavina . . . . .	162	176	282	268	-	14
Lucinasco . . . . .	368	301	739	698	-	41
Maro Castello . . . . .	29	57	124	86	-	38
Mendatica . . . . .	471	285	784	626	-	158
Moano . . . . .	331	288	792	653	-	139
Molledo Superiore . . . . .	236	257	525	480	-	45
Montegrazie . . . . .	257	267	603	529	-	74
Montegrosso Pian Latte . . . . .	305	263	345	276	-	69
Olivastri . . . . .	58	58	132	131	-	1
Oneglia . . . . .	3998	4397	7034	8527	+	1493
Pantasina . . . . .	185	176	458	402	-	56
Pianavia . . . . .	105	108	274	255	-	19
Piani . . . . .	379	263	737	677	-	60
Pietrabruna . . . . .	488	479	876	777	-	99
Pieve di Teo . . . . .	1665	1539	3084	2991	-	93
Poggi . . . . .	248	219	478	429	-	49

Segue Circondario di Porto Maurizio.

Pontedassio . . . . .	687	622	1367	1218	-	149
Pornassio . . . . .	731	566	1470	1448	-	22
Porto Maurizio . . . . .	3591	2850	7568	7141	-	427
Prelà . . . . .	344	376	821	812	-	9
Ranzo . . . . .	591	515	1260	1104	-	156
Rezzo . . . . .	816	705	1279	1113	-	166
San Bartolomeo del Cervo . . . . .	395	387	917	980	+	13
San Lazzaro Reale . . . . .	141	156	267	234	-	33
Sarola . . . . .	111	87	259	213	-	46
Tavole . . . . .	283	236	543	474	-	69
Torrazza . . . . .	151	175	352	315	-	37
Torria . . . . .	253	272	570	459	-	111
Valloria Marittima . . . . .	105	107	297	247	-	50
Vasia . . . . .	278	328	656	538	-	118
Vessalico . . . . .	328	274	557	589	+	32
Villa Faraldi . . . . .	483	513	1002	901	-	101
Villa Guardia . . . . .	132	133	302	263	-	39
Villa Talla . . . . .	203	154	449	336	-	113
Villa Viani . . . . .	215	216	499	434	-	65
Ville San Pietro . . . . .	251	244	541	437	-	104
Ville San Sebastiano . . . . .	158	133	336	286	-	50
Totale . . . . .	30726	28221	61164	58018	-	3146

Circondario di San Remo.

Airole . . . . .	717	660	1559	1312	-	247
Apricale . . . . .	848	703	2047	1737	-	310
Badalucco . . . . .	2020	1489	2842	2602	-	240
Bajardo . . . . .	1033	893	1702	1492	-	210
Bordighera . . . . .	1552	1053	3055	4673	+	1618
Borghetto San Niccolò . . . . .	373	257	647	840	+	193
Boscomare . . . . .	176	185	472	328	-	144
Bussana . . . . .	496	372	921	833	-	88
Camporosso . . . . .	699	592	1575	1603	+	28
Castellaro . . . . .	417	416	810	652	-	158
Castel Vittorio . . . . .	959	836	1705	1538	-	167
Ceriana . . . . .	1522	1134	2865	2616	-	249
Cipressa . . . . .	229	220	541	482	-	59
Col di Rodi . . . . .	1001	803	2166	2176	+	10
Costa Rainera . . . . .	158	166	325	304	-	21
Dolceacqua . . . . .	1443	1099	2551	2228	-	323
Isolabona . . . . .	686	468	1353	1106	-	247
Lingueglietta . . . . .	283	264	534	361	-	173
Montalto Ligure . . . . .	842	651	1374	1227	-	147
Olivetta San Michele . . . . .	1068	581	2031	1212	-	819
Perinaldo . . . . .	689	1004	1570	1859	+	289
Pigna . . . . .	1848	1690	3460	3208	-	252
Pompejana . . . . .	420	379	906	698	-	208

(1) Veggasi la nota a pag. 71.

Porto Maurizio—Potenza.

COMUNI	NUMERO complessivo dei nati e dei morti dal 1° gennaio 1882 al 9 febbraio 1901		POPOLAZIONE al 10 febbraio 1901		DIFFERENZE fra le due popolazioni (1)	COMUNI	NUMERO complessivo dei nati e dei morti dal 1° gennaio 1882 al 9 febbraio 1901		POPOLAZIONE al 10 febbraio 1901		DIFFERENZE fra le due popolazioni (1)
	Nati	Morti	calcolata coll'eccezione dei nati sui morti	censita (presente)			Nati	Morti	calcolata coll'eccezione dei nati sui morti	censita (presente)	

Segue Circondario di San Remo.

Riva Ligure . . . . .	397	324	650	749	+	99
Rocchetta Nervina . . . . .	460	405	788	732	-	56
San Biagio della Cima . . . . .	489	349	1068	961	-	107
San Lorenzo al Mare . . . . .	127	107	252	272	-	20
San Remo . . . . .	8754	7286	17523	21440	+	3917
Santo Stefano al Mare . . . . .	303	251	705	593	-	112
Sasso di Bordighera . . . . .	107	68	207	184	-	23
Seborga . . . . .	129	145	276	287	+	11
Soldano . . . . .	310	234	601	561	-	40
Taggia . . . . .	2898	2086	5216	4954	-	262
Terzorio . . . . .	165	139	286	225	-	61
Triora . . . . .	3192	2238	5780	5131	-	649
Vallebona . . . . .	384	351	864	773	-	91
Vallecrosia . . . . .	545	355	938	1379	+	441
Ventimiglia . . . . .	6021	4311	10592	11500	+	908
<b>Totale . . . . .</b>	<b>43760</b>	<b>34595</b>	<b>82757</b>	<b>84828</b>	<b>+</b>	<b>2071</b>

Segue Circondario di Lagonegro.

San Giorgio Lucano . . . . .	1547	1049	2393	2015	-	378
San Martino d'Agri . . . . .	1035	869	1593	1251	-	342
San Paolo Albanese . . . . .	605	473	1215	834	-	381
San Severino Lucano . . . . .	2142	1489	4168	2703	-	1465
Sant'Arcangelo . . . . .	4146	3540	5453	4661	-	792
Sarconi . . . . .	686	540	1350	1044	-	306
Senise . . . . .	4013	3020	6595	4795	-	1800
Teana . . . . .	754	683	1327	835	-	492
Terranova di Pollino . . . . .	1556	1018	2560	2160	-	400
Trecchina . . . . .	1506	1028	3349	2877	-	472
Tursi . . . . .	2726	2604	4381	3799	-	582
Valsinni . . . . .	1314	997	2249	1731	-	518
Viggianello . . . . .	2835	2228	5406	4417	-	989
<b>Totale . . . . .</b>	<b>77342</b>	<b>57041</b>	<b>136711</b>	<b>107786</b>	<b>-</b>	<b>28925</b>

Circondario di Matera.

Accettura . . . . .	3384	2252	5849	4096	-	1753
Aliano . . . . .	1241	1223	1949	1539	-	410
Bernalda . . . . .	5982	5427	7552	6776	-	776
Cirigliano . . . . .	1058	854	1770	1454	-	316
Craco . . . . .	1330	1238	2248	1921	-	327
Ferrandina . . . . .	6127	5569	8103	7401	-	702
Garaguso . . . . .	1504	1539	1824	1963	+	139
Gorgoglione . . . . .	1199	966	1895	1634	-	261
Grassano . . . . .	5278	4314	7071	6434	-	637
Grottole . . . . .	2823	2473	3388	3246	-	142
Irsina . . . . .	6035	5248	7800	7576	-	224
Matera . . . . .	13643	11032	18311	17237	-	1074
Miglionico . . . . .	3374	2837	4648	4099	-	549
Mont'Albano Jonico . . . . .	3805	3813	6518	6375	-	143
Montescaglioso . . . . .	5807	4806	8510	7327	-	1183
Oliveto Lucano . . . . .	676	604	1120	1014	-	106
Pisticci . . . . .	7374	5890	9790	8347	-	1443
Pomarico . . . . .	3882	3112	5953	5101	-	852
Salandra . . . . .	2706	2290	3388	3138	-	250
San Mauro Forte . . . . .	3016	2643	3611	3170	-	441
Stigliano . . . . .	5646	4300	7781	6911	-	867
Tricarico . . . . .	6768	5489	8879	8026	-	853
<b>Totale . . . . .</b>	<b>92658</b>	<b>77919</b>	<b>127958</b>	<b>114758</b>	<b>-</b>	<b>13170</b>

Circondario di Melfi.

Atella . . . . .	1973	1975	2490	2348	-	142
Barile . . . . .	3886	2618	5152	4093	-	1059

PROVINCIA DI POTENZA (BASILICATA).

Circondario di Lagonegro.

Calvera . . . . .	915	768	1323	967	-	356
Carbone . . . . .	1066	932	1935	1669	-	266
Castelluccio Inferiore . . . . .	1370	1071	2982	2298	-	684
Castelluccio Superiore . . . . .	1583	1240	3067	2464	-	603
Castelsaraceno . . . . .	1578	1069	2360	1697	-	663
Castronuovo di Sant'Andrea . . . . .	2232	1585	3445	2753	-	692
Cersosimo . . . . .	613	423	1298	911	-	387
Chiaromonte . . . . .	1786	1294	3279	2547	-	732
Colobraro . . . . .	1679	1307	3145	2238	-	907
Episcopia . . . . .	1082	854	2174	1631	-	543
Fardella . . . . .	628	497	1385	1060	-	325
Francavilla sul Sinni . . . . .	2380	1608	3620	2897	-	723
Lagonegro . . . . .	2918	2135	4818	4310	-	508
Latronico . . . . .	2291	1613	3854	2949	-	905
Lauria . . . . .	6853	4349	12724	10099	-	2625
Maratea . . . . .	3154	1958	6536	5627	-	909
Moliterno . . . . .	3947	2775	7498	5246	-	2252
Nemoli . . . . .	520	399	1160	1058	-	102
Noepoli . . . . .	1172	827	2038	1666	-	422
Nova Siri . . . . .	1683	1091	2673	2198	-	475
Rivello . . . . .	2388	1648	5000	4053	-	947
Roccanova . . . . .	1553	1122	2588	2211	-	377
Rotonda . . . . .	2733	2041	5403	3916	-	1487
Rotondella . . . . .	3559	2716	5159	4133	-	1026
San Chirico Raparo . . . . .	1755	1457	3282	2588	-	694
San Costantino Albanese . . . . .	1039	724	1876	1478	-	398

(1) Veggasi la nota a pagina 71.



COMUNI	NUMERO complessivo dei nati e dei morti dal 1° gennaio 1882 al 9 febbraio 1901		POPOLAZIONE al 10 febbraio 1901		DIFFERENZE fra le due popolazioni (1)	COMUNI	NUMERO complessivo dei nati e dei morti dal 1° gennaio 1882 al 9 febbraio 1901		POPOLAZIONE al 10 febbraio 1901		DIFFERENZE fra le due popolazioni (1)
	Nati	Morti	calcolata coll'eccezione dei nati sui morti	censita (presente)			Nati	Morti	calcolata coll'eccezione dei nati sui morti	censita (presente)	

Segue Circondario di Melfi.

Bella . . . . .	3833	2983	6408	4892	- 1516
Castelgrando . . . . .	2557	2095	3790	2931	- 859
Forenza . . . . .	6034	5866	7721	6347	- 1374
Lavello . . . . .	6008	4734	7562	7445	- 117
Maschito . . . . .	3293	2427	4388	3226	- 1162
Melfi . . . . .	11214	9263	14608	14649	+ 41
Montemilone . . . . .	2415	1860	3494	3150	- 344
Muro Lucano . . . . .	6974	4979	10890	8270	- 2620
Palazzo San Gervasio . . . . .	6313	5588	7836	6941	- 895
Pescopagano . . . . .	2876	2065	4551	3846	- 705
Rapolla . . . . .	2971	2578	3639	3303	- 336
Rapone . . . . .	1481	1045	2452	1797	- 655
Rionero in Vulture . . . . .	11045	8167	13961	11809	- 2152
Ripacandida . . . . .	5195	3999	6211	5409	- 802
Ruvo del Monte . . . . .	2482	1744	3225	2703	- 522
San Fele . . . . .	5571	3619	11192	6341	- 4851
Venosa . . . . .	7273	6067	9220	8585	- 635
<b>Totale . . . . .</b>	<b>91394</b>	<b>73972</b>	<b>128790</b>	<b>108085</b>	<b>- 20705</b>

Segue Circondario di Potenza.

Pietrapertosa . . . . .	2689	2262	3122	2261	- 861
Pignola di Basilicata . . . . .	2389	1938	4071	2502	- 1569
Potenza . . . . .	9359	7274	22366	16186	- 6180
Ruoti . . . . .	4580	3608	4401	2970	- 1431
San Chirico Nuovo . . . . .	2262	1881	2858	2423	- 435
Sant'Angelo le Fratte . . . . .	1279	1012	1770	1451	- 319
Saponara di Grumento . . . . .	1449	1130	2876	2061	- 815
Sasso di Castalda . . . . .	1274	1023	2278	1412	- 866
Satriano di Lucania . . . . .	1830	1389	3068	2411	- 657
Savoja di Lucania . . . . .	1102	814	2080	1478	- 602
Spinoso . . . . .	1540	1092	2954	2083	- 871
Tito . . . . .	3518	2612	5542	3621	- 1921
Tolve . . . . .	4602	4014	5177	4885	- 292
Tramutola . . . . .	2141	1734	3925	2942	- 983
Trivigno . . . . .	1539	1365	2501	1779	- 722
Vaglio di Basilicata . . . . .	2998	2500	4693	3626	- 1067
Vietri di Potenza . . . . .	2577	1935	4276	3443	- 833
Viggiano . . . . .	2909	2506	5851	4289	- 1562
<b>Totale . . . . .</b>	<b>128116</b>	<b>101819</b>	<b>211804</b>	<b>160046</b>	<b>- 51758</b>

Circondario di Potenza.

Abriola . . . . .	2071	1855	3120	2795	- 325
Acerenza . . . . .	3316	2617	4726	4499	- 227
Albano di Lucania . . . . .	1931	1572	3001	2375	- 626
Anzi . . . . .	2331	1750	4113	2930	- 1183
Armento . . . . .	1556	1246	2994	2098	- 896
Avigliano . . . . .	15470	10934	23935	18313	- 5622
Balvano . . . . .	2216	1896	4065	2919	- 1146
Baragiano . . . . .	1674	1157	2634	1869	- 765
Brienza . . . . .	2818	2292	5385	3774	- 1611
Brindisi di Montagna . . . . .	1384	1279	2288	1919	- 369
Calvello . . . . .	2797	2382	5243	3377	- 1866
Campomaggiore . . . . .	1056	980	1601	1161	- 440
Cancellara . . . . .	2503	2278	3612	3006	- 606
Castelmezzano . . . . .	1399	1142	2147	1722	- 425
Corleto Perticara . . . . .	3152	2488	5805	4520	- 1285
Gallacchio . . . . .	891	679	1486	1120	- 366
Genzano . . . . .	6368	5569	8449	8615	+ 166
Guardia Perticara . . . . .	1118	806	2052	1445	- 607
Laurenzana . . . . .	3792	3178	6815	4142	- 2673
Marsico Nuovo . . . . .	4967	3618	8977	6321	- 2656
Marsico Vetere . . . . .	1392	1050	2864	1613	- 1251
Missanello . . . . .	715	651	1102	875	- 227
Montemurro . . . . .	1878	1372	4232	2990	- 1242
Palmira . . . . .	3521	2839	4654	3808	- 846
Picerno . . . . .	3479	2444	5316	3739	- 1577
Pietragalla . . . . .	4294	3026	7349	6224	- 1125

PROVINCIA DI RAVENNA.

Circondario di Faenza.

Bagnara di Romagna . . . . .	1244	898	2306	2013	- 293
Brisighella . . . . .	8797	5782	15413	13717	- 1696
Casola Valsenio . . . . .	3350	2225	5611	5088	- 523
Castel Bolognese . . . . .	3069	2264	6493	5650	- 843
Faenza . . . . .	17928	15320	38650	40370	+ 1720
Riolo . . . . .	2601	1747	4591	4313	- 278
Solarolo . . . . .	1934	1251	4114	3480	- 634
<b>Totale . . . . .</b>	<b>38923</b>	<b>29517</b>	<b>77178</b>	<b>74631</b>	<b>- 2547</b>

Circondario di Lugo.

Bagnacavallo . . . . .	8929	6521	17053	15104	- 1949
Conselice . . . . .	5083	3281	8553	7650	- 903
Cotignola . . . . .	3876	2533	7888	6925	- 963
Fusignano . . . . .	3579	2668	6518	5938	- 580
Lugo . . . . .	16700	12135	30224	27415	- 2809
Massa Lombarda . . . . .	3532	2519	6668	5913	- 755
Sant'Agata sul Santerno . . . . .	1160	699	2270	1952	- 318
<b>Totale . . . . .</b>	<b>42859</b>	<b>30356</b>	<b>79174</b>	<b>70897</b>	<b>- 8277</b>

(1) Veggasi la nota a pagina 71.

Ravenna—Reggio Calabria.

COMUNI	NUMERO complessivo dei nati e dei morti dal 1° gennaio 1882 al 9 febbraio 1901		POPOLAZIONE al 10 febbraio 1901		DIFFERENZE fra le due popolazioni (1)	COMUNI	NUMERO complessivo dei nati e dei morti dal 1° gennaio 1882 al 9 febbraio 1901		POPOLAZIONE al 10 febbraio 1901		DIFFERENZE fra le due popolazioni (1)
	Nati	Morti	calcolata coll'eccedenza dei nati sui morti	censita (presente)			Nati	Morti	calcolata coll'eccedenza dei nati sui morti	censita (presente)	

Circondario di Ravenna.

Alfonsine . . . . .	6765	4976	11052	10309	-	743
Cervia . . . . .	4919	3367	8167	7942	-	225
Ravenna . . . . .	34378	28538	66413	64031	-	2382
Russi . . . . .	3632	2990	8107	7675	-	432
<b>Totale . . . . .</b>	<b>49694</b>	<b>39871</b>	<b>93739</b>	<b>89957</b>	<b>-</b>	<b>3782</b>

Segue Circondario di Gerace.

Staiti . . . . .	1109	844	1785	1626	-	159
Stignano . . . . .	1452	1228	2048	1882	-	166
Stilo . . . . .	2309	1767	3197	3134	-	63
<b>Totale . . . . .</b>	<b>91076</b>	<b>65667</b>	<b>143820</b>	<b>131884</b>	<b>-</b>	<b>11936</b>

PROVINCIA DI REGGIO CALABRIA

(CALABRIA ULTERIORE I).

Circondario di Gerace.

Agnana Calabra . . . . .	855	710	1304	1086	-	218
Antonimina . . . . .	1338	881	2256	2149	-	107
Arcore . . . . .	4225	3033	7027	6077	-	950
Benestare . . . . .	1585	1141	2508	2179	-	329
Bianco . . . . .	1789	1236	3096	3246	+	150
Bivongi . . . . .	2117	1625	3066	3134	+	68
Bovalino . . . . .	2998	2077	4594	4472	-	122
Brancaleone . . . . .	1426	1028	1872	2378	+	506
Bruzzano Zeffirio . . . . .	1278	986	1760	1656	-	104
Camini . . . . .	860	717	1268	1106	-	162
Canolo . . . . .	1587	1226	2286	2006	-	280
Caraffa del Bianco . . . . .	1051	752	1399	1546	+	147
Careri . . . . .	977	767	1478	1553	+	75
Casignana . . . . .	1007	897	1342	1444	+	102
Caulonia . . . . .	6950	4622	10719	9186	-	1533
Ciminà . . . . .	1194	866	2236	2184	-	52
Ferruzzano . . . . .	1139	802	1879	1967	+	88
Gerace . . . . .	7184	5053	11642	10595	-	1047
Gioiosa Jonica . . . . .	6832	4662	12030	10247	-	1783
Grotteria . . . . .	4533	2999	7113	6359	-	754
Mammola . . . . .	6499	4892	9286	8452	-	834
Martone . . . . .	1436	1235	2157	1852	-	305
Monasterace . . . . .	906	793	1318	1217	-	101
Palizzi . . . . .	2092	1293	3331	3327	-	4
Pazzano . . . . .	1118	801	1735	1655	-	80
Placanica . . . . .	1457	970	2028	1845	-	183
Plati . . . . .	2904	2093	4592	4706	+	114
Portigliola . . . . .	1169	853	1984	1752	-	232
Precacore . . . . .	481	375	718	753	+	35
Riace . . . . .	1504	1110	2092	1925	-	167
Roccella Jonica . . . . .	4200	3154	7674	5777	-	1897
San Giovanni di Gerace . . . . .	1284	946	1840	1561	-	279
San Luca . . . . .	1386	1187	1940	2083	+	143
Sant'Agata di Bianco . . . . .	720	520	1063	1063	+	0
Sant'Ilario del Jonio . . . . .	1576	1174	2665	2292	-	373
Siderno Marina . . . . .	6539	4362	11552	10412	-	1140

Circondario di Palmi.

Anoja . . . . .	1644	1140	2438	2413	-	25
Candidoni . . . . .	373	215	564	546	-	18
Caridà . . . . .	902	645	1261	1328	+	67
Cinquefronde . . . . .	4012	2720	6176	5519	-	657
Cittanova . . . . .	8830	7012	13466	11713	-	1753
Cosoleto . . . . .	1176	783	1818	1721	-	97
Delianuova . . . . .	4135	3181	5597	5109	-	488
Feroleto della Chiesa . . . . .	887	633	1271	1278	+	7
Galatro . . . . .	1616	1146	2416	2422	+	6
Giffone . . . . .	2446	1953	3375	3053	-	322
Gioja Tauro . . . . .	3443	2198	4514	6205	+	1691
Jatrinoli . . . . .	3968	3080	5283	5252	-	31
Laureana di Borello . . . . .	5389	3866	7593	7013	-	520
Maropati . . . . .	1376	1037	2467	2080	-	387
Melicuccà . . . . .	1967	1357	2843	2475	-	368
Molocchio . . . . .	2401	1635	3652	3436	-	216
Oppido Mamertina . . . . .	5567	4090	7980	7686	-	294
Palmi . . . . .	9843	6404	14521	13297	-	1224
Polistena . . . . .	7283	4870	10772	10036	-	736
Radiceana . . . . .	4606	3080	7001	6877	-	124
Riziconi . . . . .	2962	1892	3623	3972	+	349
Rosarno . . . . .	4584	2881	6179	7097	+	918
San Giorgio Morgeto . . . . .	3346	2592	5759	4506	-	1253
San Pier Fedele . . . . .	349	267	553	500	-	53
San Procopio . . . . .	777	720	977	1003	+	26
Santa Cristina d'Aspromonte . . . . .	1250	656	2669	2141	-	528
Sant'Eufemia d'Aspromonte . . . . .	4873	3925	6809	6183	-	626
Scido . . . . .	1009	562	1715	1585	-	130
Seminara . . . . .	4082	3038	5875	5467	-	408
Serrata . . . . .	867	574	1215	1257	+	42
Sinopoli . . . . .	2357	1859	3884	3361	-	523
Terranova Sappo Minulio . . . . .	995	642	1411	1552	+	141
Tresfilico . . . . .	1067	811	1610	1742	+	132
Varapodio . . . . .	2072	1421	3136	3110	-	26
<b>Totale . . . . .</b>	<b>102454</b>	<b>72885</b>	<b>150363</b>	<b>142935</b>	<b>-</b>	<b>7428</b>

Circondario di Reggio di Calabria.

Africo . . . . .	1027	649	2078	1618	-	460
Bagaladi . . . . .	1031	577	1936	1875	-	61

(1) Veggasi la nota a pagina 71.

**Reggio Calabria—Reggio Emilia.**

COMUNI	NUMERO complessivo dei nati e dei morti dal 1° gennaio 1882 al 9 febbraio 1901		POPOLAZIONE al 10 febbraio 1901		DIFFERENZE fra le due popolazioni (1)	COMUNI	NUMERO complessivo dei nati e dei morti dal 1° gennaio 1882 al 9 febbraio 1901		POPOLAZIONE al 10 febbraio 1901		DIFFERENZE fra le due popolazioni (1)
	Nati	Morti	calcolata coll'ecedenza dei nati sui morti	censita (presente)			Nati	Morti	calcolata coll'ecedenza dei nati sui morti	censita (presente)	

*Segue Circondario di Reggio di Calabria*

Bagnara Calabria . . . . .	7879	5127	11985	10137	- 1848
Bova . . . . .	2880	1698	4525	4662	+ 137
Calanna . . . . .	1529	1083	2664	2286	- 378
Campo di Calabria . . . . .	1620	1284	2663	2768	+ 105
Cannitello . . . . .	1685	1351	3216	3132	- 84
Cardeto . . . . .	1472	873	2447	2332	- 115
Cataforio . . . . .	2049	1418	3114	2376	- 738
Catona . . . . .	2619	1842	4328	4212	- 116
Condofuri . . . . .	2028	1316	3209	3450	+ 241
Fiumara . . . . .	1389	961	2323	1997	- 326
Gallico . . . . .	3646	2520	5830	5210	- 620
Gallina . . . . .	5661	3462	8750	7979	- 771
Laganadi . . . . .	620	329	1208	968	- 240
Melito di Porto Salvo . . . . .	3275	1776	5799	5277	- 522
Montebello Jonico . . . . .	3323	1594	5223	4821	- 402
Motta San Giovanni . . . . .	3317	1800	5632	4945	- 687
Pellaro . . . . .	3984	2336	6401	5588	- 813
Podargoni . . . . .	895	559	1396	1098	- 298
Reggio di Calabria . . . . .	30074	22558	46812	44415	- 2897
Roccaforte del Greco . . . . .	936	476	1665	1333	- 332
Roghudi . . . . .	687	357	1409	1232	- 177
Rosali . . . . .	955	791	1860	1834	- 26
Salice Calabro . . . . .	469	376	939	779	- 160
Sambatello . . . . .	957	678	1509	1251	- 258
San Lorenzo . . . . .	3393	1941	5753	5097	- 656
San Roberto . . . . .	1383	954	2282	2376	+ 94
Sant'Alessio in Aspromonte . . . . .	586	405	963	856	- 107
Santo Stefano in Aspromonte . . . . .	1495	1192	2428	2496	+ 68
Scilla . . . . .	5225	4064	8525	7182	- 1343
Villa San Giovanni . . . . .	3982	2573	6381	6647	+ 266
Villa San Giuseppe . . . . .	939	682	1673	1636	- 37
<b>Totale . . . . .</b>	<b>103010</b>	<b>69602</b>	<b>166926</b>	<b>153895</b>	<b>- 13031</b>

*Segue Circondario di Guastalla.*

Novellara . . . . .	5509	3543	8914	7781	- 1133
Poviglio . . . . .	3924	2596	6796	5496	- 1300
Reggiolo . . . . .	4505	2665	7970	7130	- 840
Rio Saliceto . . . . .	2112	1300	3110	2721	- 389
Rolo . . . . .	2037	1258	3372	2877	- 495
<b>Totale . . . . .</b>	<b>45942</b>	<b>29985</b>	<b>79061</b>	<b>68566</b>	<b>- 10495</b>

**Circondario di Reggio nell'Emilia.**

Albinea . . . . .	3028	1910	4393	4205	- 188
Bagnolo in Piano . . . . .	2894	1710	4469	3857	- 612
Baiso . . . . .	3055	1824	4925	4392	- 533
Bibbiano . . . . .	4072	2495	6699	5502	- 1197
Busana . . . . .	1381	864	1952	1907	- 45
Cadelbosco di Sopra . . . . .	3935	2394	6806	5836	- 970
Campegine . . . . .	2763	1678	4516	3617	- 899
Carpineti . . . . .	3973	2684	6590	5794	- 796
Casalgrande . . . . .	3725	2155	5631	5087	- 544
Casina . . . . .	3285	2299	5166	4443	- 723
Castellarano . . . . .	2644	1892	3901	4058	+ 157
Castelnovo di Sotto . . . . .	3847	2649	6983	5618	- 1365
Castelnovo ne' Monti . . . . .	5063	3630	7535	6645	- 890
Cavriago . . . . .	2879	1841	4488	3721	- 767
Ciano d'Enza . . . . .	2693	2019	4357	3970	- 387
Collagna . . . . .	1666	1020	2110	1803	- 307
Correggio . . . . .	10188	7060	15715	14437	- 1278
Gattatico . . . . .	3058	1876	5571	4352	- 1219
Ligonchio . . . . .	1285	893	1828	1639	- 189
Montecchio Emilia . . . . .	3557	2757	5431	4874	- 557
Quattro Castella . . . . .	3497	2393	5683	5244	- 439
Ramiseto . . . . .	2110	1209	3158	2413	- 745
Reggio nell'Emilia . . . . .	37040	31497	56194	58490	+ 2296
Rubiera . . . . .	3246	2102	4928	4288	- 640
San Martino in Rio . . . . .	2755	1803	4299	3709	- 590
San Polo d'Enza in Caviano . . . . .	2123	1460	3593	3230	- 363
Sant'Illario d'Enza . . . . .	2681	1848	4673	4003	- 670
Scandiano . . . . .	6823	4610	10112	9491	- 621
Toano . . . . .	2873	1864	4369	4107	- 262
Vetto . . . . .	2030	1221	3437	3074	- 363
Vezzano sul Crostolo . . . . .	1996	1323	3231	2819	- 412
Viano . . . . .	1755	1223	3095	3002	- 93
Villa Minozzo . . . . .	5126	3611	7249	6302	- 947
<b>Totale . . . . .</b>	<b>143046</b>	<b>101814</b>	<b>223087</b>	<b>205929</b>	<b>- 17158</b>

**PROVINCIA DI REGGIO NELL'EMILIA**

**Circondario di Guastalla.**

Boretto . . . . .	2576	1895	4683	3807	- 876
Brescello . . . . .	2674	2116	5298	4470	- 828
Campagnola Emilia . . . . .	2987	1920	4721	4004	- 717
Fabbrico . . . . .	2787	1837	4334	3791	- 543
Gualtieri . . . . .	4023	2607	7317	6145	- 1172
Guastalla . . . . .	6817	4533	12653	11091	- 1562
Luzzara . . . . .	5991	3715	9893	9253	- 640

(1) Veggasi la nota a pag. 71.

Roma.

COMUNI	NUMERO complessivo dei nati e dei morti dal 1° gennaio 1882 al 9 febbraio 1901		POPOLAZIONE al 10 febbraio 1901		DIFFERENZE fra le due popolazioni (1)	COMUNI	NUMERO complessivo dei nati e dei morti dal 1° gennaio 1882 al 9 febbraio 1901		POPOLAZIONE al 10 febbraio 1901		DIFFERENZE fra le due popolazioni (1)
	Nati	Morti	calcolata coll'ecceденza dei nati sui morti	censita (presente)			Nati	Morti	calcolata coll'ecceденza dei nati sui morti	censita (presente)	

PROVINCIA DI ROMA.

Circondario di Civitavecchia.

Allumiere . . . . .	1662	954	3189	3102	—	37
Cerveteri . . . . .	878	517	2227	2337	+	110
Civitavecchia . . . . .	7459	6294	13145	17589	+	4444
Corneto Tarquinia . . . . .	3566	2833	6908	7219	+	311
Montalto di Castro . . . . .	999	1235	1939	2180	+	241
Monte Romano . . . . .	975	600	1804	1630	—	174
Tolfa . . . . .	2351	1493	4472	4343	—	129
Totale . . . . .	17893	13926	33634	38400	+	4766

Circondario di Frosinone.

Acuto . . . . .	1827	1031	2798	2235	—	563
Alatri . . . . .	10080	7475	15849	15322	—	527
Amaseno . . . . .	1952	1490	2371	2844	+	473
Anagni . . . . .	6339	4518	9844	10059	+	215
Anticoli di Campagna . . . . .	1740	1175	2642	2453	—	189
Arnara . . . . .	1496	894	2577	2176	—	401
Bauco . . . . .	3327	2542	4406	4976	+	570
Castro dei Volsci . . . . .	3102	1918	4724	5039	+	315
Ceccano . . . . .	6420	3970	9706	9942	+	236
Ceprano . . . . .	3960	2112	6686	6185	—	501
Colleparado . . . . .	964	587	1627	1235	—	392
Falvaterra . . . . .	866	503	1648	1273	—	375
Ferentino . . . . .	8834	5094	13782	12398	—	1384
Filettino . . . . .	1366	871	1726	1290	—	436
Frosinone . . . . .	7552	4672	12648	11191	—	1457
Fumone . . . . .	1266	736	2118	1925	—	193
Giuliano di Roma . . . . .	1802	1161	2958	2668	—	290
Guarcino . . . . .	2287	1543	3275	2997	—	278
Maenza . . . . .	1681	1138	2261	2242	—	19
Monte S. Giovanni Campano . . . . .	4725	3390	6990	7126	+	136
Morolo . . . . .	2279	1193	3602	3354	—	248
Paliano . . . . .	3789	2885	5925	5831	—	94
Patria . . . . .	2024	1217	3098	3231	+	133
Piglio . . . . .	2493	1535	3817	3263	—	554
Piperno . . . . .	4738	3554	6911	6949	+	38
Pofi . . . . .	2360	1360	3485	3775	+	290
Prossedi . . . . .	1479	957	2175	2248	+	73
Ripi . . . . .	3471	2255	5221	5154	—	67
Roccagorga . . . . .	1679	1127	2421	2271	—	150
Roccasecca dei Volsci . . . . .	562	421	738	902	+	164
Serrone . . . . .	1698	1115	2319	2167	—	152
Sgurgola . . . . .	2547	1395	4028	3564	—	464
Sonnino . . . . .	3023	2036	4187	4490	+	303
Strangolagalli . . . . .	1151	871	1442	1586	+	144
Supino . . . . .	2932	2019	4036	4013	—	23

Segue Circondario di Frosinone.

Torre Cajetani . . . . .	512	442	782	623	—	159
Torrice . . . . .	2680	1884	4010	4136	+	126
Trevi nel Lazio . . . . .	1715	983	2185	1579	—	606
Trevigliano . . . . .	780	575	1184	927	—	207
Vallecorsa . . . . .	2967	1542	5025	3750	—	1275
Veroli . . . . .	8877	7035	12118	12677	+	559
Vico nel Lazio . . . . .	1385	943	2130	1471	—	659
Villa Santo Stefano . . . . .	1220	821	1684	1731	+	47
Totale . . . . .	127947	84988	193109	185268	—	7841

Circondario di Roma.

Affile . . . . .	1276	1010	1836	1775	—	61
Agosta . . . . .	1004	733	1515	1469	—	49
Albano Laziale . . . . .	5586	3655	9026	8461	—	565
Anguillara Sabazia . . . . .	1004	520	1791	1763	—	28
Anticoli Corrado . . . . .	1081	687	1715	1472	—	243
Anzio . . . . .	2089	1061	3169	3561	+	392
Arcinazzo Romano . . . . .	985	674	1427	1270	—	157
Ariccia . . . . .	2433	1184	3972	3945	—	27
Arsoli . . . . .	1471	976	2310	1726	—	584
Bellegra . . . . .	1648	1047	2345	2277	—	68
Bracciano . . . . .	2263	1247	4066	3987	—	79
Camerata Nuova . . . . .	467	240	594	538	—	56
Campagnano di Roma . . . . .	2602	1416	4229	4121	—	108
Canale Monterano . . . . .	1040	608	1702	1652	—	50
Canterano . . . . .	420	313	837	607	—	230
Capranica Prenestina . . . . .	1474	787	2179	1293	—	886
Casape . . . . .	642	373	996	877	—	119
Castel Gandolfo . . . . .	1142	737	2399	2316	—	83
Castel Madama . . . . .	2340	1367	4098	3369	—	729
Castelnuovo di Porto . . . . .	919	453	1898	1576	—	322
Castel San Pietro Romano . . . . .	416	320	678	644	—	34
Cave . . . . .	3493	2630	5167	4778	—	389
Cerreto Laziale . . . . .	731	530	1064	900	—	164
Cervara di Roma . . . . .	901	700	1351	1183	—	168
Cielliano . . . . .	1329	980	1785	1580	—	205
Cineto Romano . . . . .	874	513	1416	983	—	427
Civita Lavinia . . . . .	1068	605	1829	1970	+	141
Civitella San Paolo . . . . .	909	536	1548	1524	—	24
Colonna . . . . .	564	268	929	1037	+	108
Fiano Romano . . . . .	909	508	1635	1629	—	6
Filacciano . . . . .	401	261	737	666	—	71
Formello . . . . .	500	263	930	951	+	21
Frascati . . . . .	5363	3852	9021	9915	+	894
Galliciano nel Lazio . . . . .	840	488	1665	1625	—	40
Genazzano . . . . .	2426	1866	4568	4121	—	447
Genzano di Roma . . . . .	4714	2709	7576	7655	+	79

(1) Veggasi la nota a pagina 71.

COMUNI	NUMERO complessivo dei nati e dei morti dal 1° gennaio 1882 al 9 febbraio 1901		POPOLAZIONE al 10 febbraio 1901		DIFFERENZE fra le due popolazioni (1)	COMUNI	NUMERO complessivo dei nati e dei morti dal 1° gennaio 1882 al 9 febbraio 1901		POPOLAZIONE al 10 febbraio 1901		DIFFERENZE fra le due popolazioni (1)
	Nati	Morti	calcolata coll'ecedenza dei nati sui morti	censita (presente)			Nati	Morti	calcolata coll'ecedenza dei nati sui morti	censita (presente)	

Segue Circondario di Roma.

Gerano . . . . .	1087	749	1689	1523	-	166
Grottaferrata . . . . .	1354	687	2627	2645	+	18
Jenne . . . . .	897	531	1289	994	-	295
Leprignano . . . . .	1018	658	1586	1665	+	79
Licenza . . . . .	858	510	1591	1457	-	134
Mandela . . . . .	571	316	1046	776	-	270
Manziana . . . . .	1183	697	1951	1745	-	206
Marano Equo . . . . .	752	546	1264	1126	-	138
Marino . . . . .	5358	3357	8863	8177	-	686
Mazzano Romano . . . . .	659	356	939	991	+	52
Mentana . . . . .	1210	625	2041	2401	+	360
Monte Celio . . . . .	1957	1179	3446	3195	-	251
Monte Compatri . . . . .	2664	1513	5182	4783	-	399
Monte Flavio . . . . .	504	311	996	790	-	206
Monte Libretti . . . . .	1104	463	1907	2142	+	235
Monte Porzio Catone . . . . .	1172	673	2464	2259	-	205
Monterosi . . . . .	478	265	886	785	-	101
Monte Rotondo . . . . .	2601	1599	4969	5435	+	466
Montorio Romano . . . . .	1058	681	1742	1560	-	182
Moricone . . . . .	939	539	1484	1588	+	104
Morlupo . . . . .	1615	843	2659	2158	-	501
Nazzano . . . . .	668	373	1292	1133	-	159
Nemi . . . . .	688	394	1225	1118	-	107
Nerola . . . . .	981	535	1592	1413	-	179
Nettuno . . . . .	2384	1713	3435	5500	+	2065
Olevano Romano . . . . .	3375	2173	5016	4665	-	351
Oriolo Romano . . . . .	966	586	1587	1471	-	116
Palestrina . . . . .	4467	3474	7122	7007	-	115
Palombara Sabina . . . . .	3257	1685	5503	4667	-	836
Percile . . . . .	932	544	1372	1102	-	270
Pisoniano . . . . .	1006	817	1348	1491	+	143
Poli . . . . .	1576	1113	2406	2251	-	155
Ponzano Romano . . . . .	660	405	1247	1113	-	134
Riano . . . . .	559	256	1037	948	-	89
Rignano Flaminio . . . . .	863	475	1456	1274	-	182
Riofreddo . . . . .	994	589	1580	1094	-	486
Rocca Canterano . . . . .	961	661	1487	846	-	641
Rocca di Papa . . . . .	2644	1619	4329	4106	-	223
Rocca Giovane . . . . .	341	185	588	501	-	87
Rocca Priora . . . . .	1745	1116	2756	2617	-	139
Rocca Santo Stefano . . . . .	809	719	1255	1039	-	216
Rojate . . . . .	716	483	1057	864	-	193
Roma . . . . .	214204	178427	336114	462783	+	126669
Roviano . . . . .	858	497	1154	1062	-	92
Sambuci . . . . .	810	494	1088	873	-	215
San Gregorio da Sassola . . . . .	1125	559	1812	1846	+	34
San Polo dei Cavalieri . . . . .	1925	904	3147	3000	-	147
Sant'Angelo Romano . . . . .	808	449	1250	1305	+	55
Sant'Oreste . . . . .	1296	772	2252	2237	-	15

Segue Circondario di Roma.

San Vito Romano . . . . .	3008	2034	3937	3440	-	497
Saracinesco . . . . .	432	284	641	422	-	219
Scrofano . . . . .	673	372	1435	1305	-	130
Subiaco . . . . .	5407	4032	8392	8005	-	387
Tivoli . . . . .	7842	5489	12650	13396	+	746
Torrita Tiberina . . . . .	419	188	778	782	+	4
Trevignano Romano . . . . .	715	330	1134	1046	-	88
Vallepetra . . . . .	713	481	885	856	-	29
Vallinfreda . . . . .	784	545	1142	824	-	318
Vicovaro . . . . .	1389	734	2688	1990	-	698
Vivaro Romano . . . . .	758	435	1194	902	-	292
Zagarolo . . . . .	3101	2108	6510	5977	-	533
Totale . . . . .	363222	272204	581520	695688	+	114168

Circondario di Velletri.

Artena . . . . .	3254	2091	5359	5016	-	343
Bassiano . . . . .	1590	908	2516	2269	-	247
Carpineto Romano . . . . .	3547	2468	4806	4182	-	624
Cisterna di Roma . . . . .	1945	1468	3573	5329	+	1756
Cori . . . . .	4856	3157	7999	7363	-	636
Gavignano . . . . .	1027	629	1561	1491	-	70
Gorga . . . . .	647	493	1015	820	-	195
Labico . . . . .	1417	1043	2074	1765	-	309
Montelanico . . . . .	1202	712	2215	1877	-	338
Norma . . . . .	2043	1454	2796	2587	-	209
Rocca Massima . . . . .	930	410	1738	1514	-	224
San Felice Circeo . . . . .	1160	658	1761	2013	+	252
Segni . . . . .	4753	2960	7479	6994	-	485
Sermoneta . . . . .	935	1039	1179	2127	+	948
Sezze . . . . .	7927	5776	10992	11453	+	461
Terracina . . . . .	6874	4499	10947	11310	+	363
Valmontone . . . . .	3208	2247	5197	4985	-	212
Velletri . . . . .	11888	7019	21362	19574	-	1788
Totale . . . . .	59203	39025	94569	92669	-	1900

Circondario di Viterbo.

Aequapendente . . . . .	4195	2494	7365	6432	-	933
Arlena di Castro . . . . .	385	260	589	543	-	46
Bagnaja . . . . .	2258	1500	3542	2894	-	648
Bagnorea . . . . .	2891	1713	5062	4499	-	563
Barbarano Romano . . . . .	718	550	1281	1228	-	53
Bassanello . . . . .	1291	770	2026	1939	-	87
Bassano di Sutri . . . . .	1759	1110	2611	2546	-	65
Bassano in Teverina . . . . .	1080	646	1844	1576	-	268
Bieda . . . . .	1554	1013	2432	2272	-	160

(1) Veggasi la nota a pagina 71.

Roma-Rovigo.

COMUNI	NUMERO complessivo dei nati e dei morti dal 1° gennaio 1882 al 9 febbraio 1901		POPOLAZIONE al 10 febbraio 1901		DIFFERENZE fra le due popolazioni (1)	COMUNI	NUMERO complessivo dei nati e dei morti dal 1° gennaio 1882 al 9 febbraio 1901		POPOLAZIONE al 10 febbraio 1901		DIFFERENZE fra le due popolazioni (1)
	Nati	Morti	calcolata coll'ecceденza dei nati sui morti	censita (presente)			Nati	Morti	calcolata coll'ecceденza dei nati sui morti	censita (presente)	

Segue Circondario di Viterbo.

Bolsena . . . . .	2049	1146	3629	3286	-	343
Bomarzo . . . . .	1895	1185	3152	2843	-	309
Calcata . . . . .	600	281	882	838	-	44
Canepina di Sutri . . . . .	1734	1310	2905	2574	-	331
Canino . . . . .	1899	1284	3202	3012	-	190
Capodimonte . . . . .	1361	778	1992	1899	-	93
Capranica di Sutri . . . . .	2487	1697	3800	3397	-	403
Caprarola . . . . .	3386	2155	6281	5538	-	743
Carbognano . . . . .	1318	974	2226	2009	-	217
Castel Cellesi . . . . .	315	243	612	561	-	51
Castel Sant'Elia . . . . .	685	363	1137	1071	-	66
Castiglione in Teverina . . . . .	1376	792	2352	2122	-	230
Celleno . . . . .	1177	917	1677	1712	+	35
Cellere . . . . .	1556	1098	2113	1974	-	139
Civita Castellana . . . . .	2950	2155	5261	5265	+	4
Civitella d'Agliano . . . . .	1421	832	2462	1955	-	507
Corchiano . . . . .	1181	770	1661	1648	-	13
Fabbrica di Roma . . . . .	1821	1293	2798	2530	-	268
Faleria . . . . .	879	457	1504	1398	-	106
Farnese . . . . .	2468	1692	3584	3188	-	396
Gallese . . . . .	1196	771	1802	1974	+	172
Gradoli . . . . .	1386	909	2322	2143	-	179
Graffignano . . . . .	670	470	1134	948	-	186
Grotte di Castro . . . . .	2672	1761	4353	3721	-	632
Grotte Santo Stefano . . . . .	1236	768	1977	1652	-	325
Ischia di Castro . . . . .	1948	1353	2927	2755	-	172
Latera . . . . .	1161	699	1747	1662	-	85
Lubriano . . . . .	831	539	1365	1328	-	37
Marta . . . . .	1347	729	2110	2006	-	104
Montefiascone . . . . .	6095	3693	9863	9381	-	482
Nepi . . . . .	2007	1184	3167	3036	-	131
Onano . . . . .	2089	1427	3142	2921	-	221
Orte . . . . .	3198	1912	5387	5054	-	333
Piansano . . . . .	1604	1051	2464	2096	-	368
Proceno . . . . .	1073	492	1967	1674	-	293
Roccalvece . . . . .	1239	716	1846	1759	-	87
Ronciglione . . . . .	4044	2643	7207	6658	-	549
San Giovanni di Bieda . . . . .	666	321	1110	983	-	127
San Lorenzo Nuovo . . . . .	1109	696	1896	1707	-	189
San Martino al Cimino . . . . .	1253	803	2044	1711	-	333
San Michele in Teverina . . . . .	523	355	890	726	-	164
Soriano nel Cimino . . . . .	3801	2569	6151	5490	-	661
Sutri . . . . .	1810	1072	3101	2795	-	306
Tessennano . . . . .	435	342	713	579	-	134
Toscanello . . . . .	3199	2108	5207	5067	-	140
Valentano . . . . .	2322	1567	3471	3379	-	92
Vallerano . . . . .	1269	855	1968	1738	-	230
Vejano . . . . .	1051	600	1660	1616	-	44
Vetralla . . . . .	4465	2869	8107	8018	-	89

(1) Veggasi la nota a pag. 71.

Segue Circondario di Viterbo.

Vignanello . . . . .	2892	2105	4375	4041	-	334
Viterbo . . . . .	11836	10524	20966	21292	+	326
Vitorchiano . . . . .	1585	1064	2597	2225	-	312
Totale . . . . .	120641	80445	198958	184884	-	14074

PROVINCIA DI ROVIGO.

Distretto di Adria.

Adria . . . . .	12238	9306	18738	15678	-	3060
Bottrighe . . . . .	4256	2465	6678	5678	-	1000
Cà Emo . . . . .	1495	993	1977	1908	-	69
Contarina . . . . .	5516	2972	8567	6937	-	1630
Donada . . . . .	3250	1774	5223	4693	-	530
Loreo . . . . .	3890	2429	6013	5295	-	718
Papozze . . . . .	2265	1610	3179	2910	-	269
Pettorazza Grimani . . . . .	1710	965	2859	2257	-	602
Rosolina . . . . .	1997	1205	3141	2654	-	487
Totale . . . . .	36617	23719	56375	48010	-	8365

Distretto di Ariano nel Polesine.

Ariano nel Polesine . . . . .	5130	3062	7546	6781	-	765
Corbola . . . . .	2374	1393	3716	3312	-	404
Porto Tolle . . . . .	5822	2718	9347	7534	-	2113
Taglio di Po . . . . .	4485	2414	6447	5413	-	1034
Totale . . . . .	17811	9587	27356	23040	-	4316

Distretto di Badia Polesine.

Badia Polesine . . . . .	4497	3419	7461	6393	-	1068
Bagnolo di Po . . . . .	1702	858	3059	2169	-	890
Canda . . . . .	1405	797	2361	1735	-	626
Crocezza . . . . .	1361	852	2288	1802	-	486
Giacciano con Baruchella . . . . .	3345	1958	5763	4130	-	1633
Salvaterra . . . . .	657	388	1127	900	-	227
Trecenta . . . . .	3004	1608	6127	4568	-	1559
Villa d'Adige . . . . .	1327	849	2239	1802	-	437
Totale . . . . .	17298	10729	30425	23499	-	6926

Distretto di Lendinara.

Castel Guglielmo . . . . .	2295	1436	4103	2966	-	1137
Fratte Polesine . . . . .	2441	1585	4088	2983	-	1105
Lendinara . . . . .	5016	3738	8572	7418	-	1154

COMUNI	NUMERO complessivo dei nati e dei morti dal 1° gennaio 1882 al 9 febbraio 1901		POPOLAZIONE al 10 febbraio 1901		DIFFERENZE fra le due popolazioni (1)	COMUNI	NUMERO complessivo dei nati e dei morti dal 1° gennaio 1882 al 9 febbraio 1901		POPOLAZIONE al 10 febbraio 1901		DIFFERENZE fra le due popolazioni (1)
	Nati	Morti	calcolata coll'ecceденza dei nati sui morti	censita (presente)			Nati	Morti	calcolata coll'ecceденza dei nati sui morti	censita (presente)	

*Segue Distretto di Lendinara.*

Lusia . . . . .	2101	1206	3719	2757	-	962
Ramo di Palo . . . . .	2182	1343	3450	2718	-	732
San Bellino . . . . .	1292	750	2342	1655	-	687
Villanova del Ghebbo . . . . .	1429	872	2315	1799	-	516
<b>Totale . . . . .</b>	<b>16756</b>	<b>10930</b>	<b>28589</b>	<b>22296</b>	<b>-</b>	<b>6293</b>

**Distretto di Massa Superiore.**

Bergantino . . . . .	2413	1508	4371	3204	-	1167
Calto . . . . .	1367	814	2337	1724	-	613
Castelnuovo Bariano . . . . .	4133	2220	7096	4988	-	2108
Ceneselli . . . . .	2381	1240	4538	3213	-	1325
Massa Superiore . . . . .	2801	1806	5107	3738	-	1369
Melara . . . . .	2171	1312	3996	3255	-	741
Salara . . . . .	1542	748	2926	2018	-	908
<b>Totale . . . . .</b>	<b>16808</b>	<b>9648</b>	<b>30371</b>	<b>22140</b>	<b>-</b>	<b>8231</b>

**Distretto di Occhiobello**

Canaro . . . . .	2633	1712	4294	3161	-	1133
Ficarolo . . . . .	2456	1355	4779	3427	-	1352
Fiesso Umbertiano . . . . .	3191	1983	5466	4007	-	1459
Frassinelle Polesine . . . . .	1466	1126	1933	1612	-	321
Gaiba . . . . .	1216	709	2156	1542	-	614
Occhiobello . . . . .	3360	1979	5721	4288	-	1133
Pincara . . . . .	1739	1145	2782	1908	-	874
Stienta . . . . .	2405	1173	4409	3174	-	1235
<b>Totale . . . . .</b>	<b>18466</b>	<b>11182</b>	<b>31540</b>	<b>23419</b>	<b>-</b>	<b>8121</b>

**Distretto di Polesella.**

Bosaro . . . . .	1522	925	2388	1826	-	562
Crespino . . . . .	3667	2719	5618	4577	-	1041
Gavello . . . . .	2062	1425	3246	2655	-	591
Guarda Veneta . . . . .	1711	1052	2714	1944	-	770
Polesella . . . . .	2655	1648	4759	3488	-	1271
Pontecchio . . . . .	1448	798	2227	1736	-	491
Villanova Marchesana . . . . .	1670	1110	2665	2071	-	494
<b>Totale . . . . .</b>	<b>14735</b>	<b>9677</b>	<b>23517</b>	<b>18297</b>	<b>-</b>	<b>5220</b>

**Distretto di Rovigo.**

Arquà Polesine . . . . .	2217	1522	3828	2886	-	942
Boara Polesine . . . . .	2520	1524	4226	3283	-	943
Borsea . . . . .	1022	616	1760	1392	-	368

*Segue Distretto di Rovigo.*

Buso Sarzano . . . . .	1351	997	2221	1857	-	364
Ceregnano . . . . .	1938	1338	3212	2472	-	740
Concadirame . . . . .	1074	710	1848	1445	-	403
Costa di Rovigo . . . . .	1907	1433	3297	2693	-	604
Grignano di Polesine . . . . .	2246	1456	3558	2636	-	922
Rovigo . . . . .	6399	6242	11617	11174	-	443
San Martino di Venezze . . . . .	3160	1768	5388	3793	-	1595
Sant'Apollinare con Selva . . . . .	2079	1234	3449	2443	-	1006
Villadose . . . . .	2862	2022	4347	3460	-	887
Villamarzana . . . . .	1391	818	2281	1669	-	612
<b>Totale . . . . .</b>	<b>30166</b>	<b>21680</b>	<b>51032</b>	<b>41203</b>	<b>-</b>	<b>9829</b>

**PROVINCIA DI SALERNO (PRINCIPATO CITERIORE).**

**Circondario di Campagna.**

Albanella . . . . .	2081	1442	3140	3015	-	125
Altavilla Silentina . . . . .	2367	1672	3671	3044	-	627
Acquara . . . . .	1489	1059	2730	2663	-	67
Bellosguardo . . . . .	903	439	1749	1552	-	197
Buccino . . . . .	4227	3237	7113	5718	-	1395
Campagna . . . . .	7123	5329	10822	8927	-	1895
Capaccio . . . . .	2186	1666	4580	4242	-	338
Castelcivita . . . . .	1927	1346	3163	2737	-	426
Castelnuovo di Conza . . . . .	1378	924	1983	1657	-	326
Castel San Lorenzo . . . . .	2394	1601	4306	3711	-	595
Colliano . . . . .	2803	1933	4410	3483	-	927
Controne . . . . .	906	700	1767	1313	-	454
Contursi . . . . .	2292	1822	3448	2751	-	697
Corleto Monforte . . . . .	904	695	2021	1514	-	507
Eboli . . . . .	8698	6949	12984	12407	-	577
Felitto . . . . .	1275	834	2233	1820	-	413
Galdo . . . . .	1046	777	2293	1245	-	1048
Giungano . . . . .	602	431	1030	824	-	206
Laviano . . . . .	1652	1323	2754	2285	-	469
Oliveto Citra . . . . .	2618	1833	4316	3407	-	909
Ottati . . . . .	925	571	1932	1445	-	487
Palomonte . . . . .	2044	1262	3026	2640	-	386
Petina . . . . .	986	768	1899	1508	-	391
Postiglione . . . . .	1846	1412	3169	2604	-	565
Ricigliano . . . . .	1147	744	2410	1673	-	737
Rocca d'Aspide . . . . .	4149	2516	7253	6486	-	767
Romagnano al Monte . . . . .	511	304	1106	719	-	387
Roscigno . . . . .	654	381	1474	1160	-	314
San Gregorio Magno . . . . .	3305	2197	5664	3865	-	1799
Sant'Angelo a Fasanella . . . . .	1061	779	2128	1627	-	501
Santomenna . . . . .	1098	739	1782	1378	-	404

(1) Veggasi la nota a pagina 71.

**Salerno.**

COMUNI	NUMERO complessivo dei nati e dei morti dal 1° gennaio 1882 al 9 febbraio 1901		POPOLAZIONE al 10 febbraio 1901		DIFFERENZE fra le due popolazioni (1)	COMUNI	NUMERO complessivo dei nati e dei morti dal 1° gennaio 1882 al 9 febbraio 1901		POPOLAZIONE al 10 febbraio 1901		DIFFERENZE fra le due popolazioni (1)
	Nati	Morti	calcolata coll'ecedenza dei nati sui morti	censita (presente)			Nati	Morti	calcolata coll'ecedenza dei nati sui morti	censita (presente)	

*Segue Circondario di Campagna.*

Serre . . . . .	1980	1643	3793	2894	- 899
Sicignano . . . . .	2092	1506	3900	2831	- 1069
Trentinara . . . . .	1076	760	1955	1407	- 548
Valva . . . . .	1244	919	2167	1835	- 332
<b>Totale . . .</b>	<b>72989</b>	<b>52508</b>	<b>124171</b>	<b>102387</b>	<b>- 21784</b>

*Circondario di Sala Consilina.*

Atena Lucana . . . . .	1446	1077	2923	2206	- 717
Auletta . . . . .	2028	1447	3692	2697	- 995
Buonabitacolo . . . . .	1452	1166	2983	2188	- 795
Caggiano . . . . .	2134	1710	3870	3081	- 789
Casalbuono . . . . .	1496	1169	2888	1775	- 513
Casaletto Spartano . . . . .	1087	756	2891	2483	- 408
Caselle in Pittari . . . . .	1018	821	1926	1639	- 227
Ispani . . . . .	540	349	1183	1021	- 162
Monte San Giacomo . . . . .	1721	1216	2770	2004	- 766
Montesano sulla Marcellana . . . . .	3356	2518	5999	4846	- 1153
Morigerati . . . . .	638	470	1419	1255	- 164
Padula . . . . .	3495	2809	8622	5050	- 3572
Pertosa . . . . .	606	447	1000	762	- 238
Polla . . . . .	3110	2287	5824	4568	- 1256
Sala Consilina . . . . .	4712	2816	8003	6387	- 1616
Salvitelle . . . . .	1068	699	1670	1552	- 118
San Pietro al Tanagro . . . . .	1171	938	2502	1810	- 692
San Rufo . . . . .	1264	1082	2522	2065	- 457
Santa Marina . . . . .	850	771	1674	1413	- 261
Sant'Arzenio . . . . .	2180	1606	4336	3334	- 1002
Sanza . . . . .	1779	1439	3318	2381	- 937
Sapri . . . . .	1629	1023	2958	2475	- 483
Sassano . . . . .	2871	1887	5325	3770	- 1555
Teggiano . . . . .	4056	2759	7042	5082	- 1960
Torraca . . . . .	796	588	1506	1316	- 190
Tortorella . . . . .	563	413	1116	1132	+ 16
Vibonati . . . . .	1531	1120	3026	2712	- 314
<b>Totale . . .</b>	<b>48597</b>	<b>35392</b>	<b>92388</b>	<b>71064</b>	<b>- 21324</b>

*Circondario di Salerno.*

Acerno . . . . .	2348	1810	3172	2321	- 851
Amalfi . . . . .	5188	4048	8549	6681	- 1868
Angri . . . . .	7968	6619	12542	11219	- 1323
Atrani . . . . .	2005	1448	3008	1671	- 1337
Baronissi . . . . .	4977	3775	9154	6628	- 1526
Braconno . . . . .	2102	1477	3754	3203	- 551

*Segue Circondario di Salerno.*

Calvanico . . . . .	750	699	1777	1393	- 384
Castel San Giorgio . . . . .	3600	2747	5856	5238	- 618
Castiglione dei Genovesi . . . . .	677	499	1276	1043	- 233
Cava dei Tirreni . . . . .	16843	12301	25905	23681	- 2224
Cetara . . . . .	1721	1281	2631	2075	- 556
Conca Marini . . . . .	414	341	892	737	- 155
Corbara . . . . .	1403	1070	2085	1353	- 732
Fisciano . . . . .	4939	3851	8544	7431	- 1113
Furore . . . . .	472	258	858	620	- 238
Giffoni sei Casali . . . . .	2665	1968	4666	3989	- 677
Giffoni Valle Piana . . . . .	3847	2952	7187	6036	- 1151
Majori . . . . .	3879	2808	6064	5308	- 756
Mercato San Severino . . . . .	7756	5844	12340	10892	- 1448
Minori . . . . .	3033	2232	4287	3533	- 754
Montecorvino Pugliano . . . . .	4995	3228	8040	7741	- 299
Montecorvino Rovella . . . . .	5459	3882	8946	7656	- 1290
Nocera Inferiore . . . . .	13277	12423	16712	19796	+ 3084
Nocera Superiore . . . . .	5303	4294	7900	7684	- 216
Olevano sul Tusciano . . . . .	2191	1567	3721	2921	- 800
Pagani . . . . .	11304	8975	15619	14607	- 1012
Pellezzano . . . . .	4130	3036	7593	6267	- 1326
Positano . . . . .	1527	1193	2726	1847	- 879
Prajano . . . . .	836	528	1384	1155	- 229
Ravello . . . . .	1340	920	2337	1872	- 465
Rocca Piemonte . . . . .	2840	2107	4601	4271	- 330
Salerno . . . . .	34124	22750	42619	42727	+ 108
San Cipriano Picentino . . . . .	2475	1480	4895	3767	- 1128
San Mango Piemonte . . . . .	746	443	1284	1125	- 159
San Marzano sul Sarno . . . . .	2845	2548	3568	3397	- 171
Sant'Egidio del Monte Albino . . . . .	2676	2230	3846	3431	- 415
San Valentino Torio . . . . .	3131	2871	4455	4059	- 396
Sarno . . . . .	13456	10045	20204	18475	- 1729
Scafati . . . . .	9984	7541	13511	13777	+ 266
Scala . . . . .	922	823	1461	1132	- 329
Siano . . . . .	2818	1952	4050	3551	- 499
Tramonti . . . . .	4079	2659	6499	5246	- 1253
Vie'ri sul Mare . . . . .	5796	4696	9559	8330	- 1229
<b>Totale . . .</b>	<b>212891</b>	<b>160219</b>	<b>320077</b>	<b>290886</b>	<b>- 29191</b>

*Circondario di Vallo della Lucania.*

Agropoli . . . . .	1913	926	3263	3001	- 262
Alfano . . . . .	498	379	877	628	- 249
Ascea . . . . .	1328	1034	2563	2260	- 303
Camerota . . . . .	1987	1288	3893	3317	- 576
Campora . . . . .	826	513	1636	1189	- 447
Cannalonga . . . . .	588	508	1137	957	- 180

(1) Veggasi la nota a pag. 71.



COMUNI	NUMERO complessivo dei nati e dei morti dal 1° gennaio 1882 al 9 febbraio 1901		POPOLAZIONE al 10 febbraio 1901		DIFFERENZE fra le due popolazioni (1)	COMUNI	NUMERO complessivo dei nati e dei morti dal 1° gennaio 1882 al 9 febbraio 1901		POPOLAZIONE al 10 febbraio 1901		DIFFERENZE fra le due popolazioni (1)
	Nati	Morti	calcolata coll'ecedenza dei nati sui morti	censita (presente)			Nati	Morti	calcolata coll'ecedenza dei nati sui morti	censita (presente)	

Segue Circondario di Vallo della Lucania.

Casal Velino . . . . .	1302	1055	3366	2202	-	1164
Castellabate . . . . .	3053	1703	6206	4776	-	1430
Castelnuovo Cilento . . . . .	428	384	827	803	-	24
Castel Ruggero . . . . .	344	240	698	605	-	93
Celle di Bulgheria . . . . .	1083	687	1889	1715	-	174
Centola . . . . .	2033	1307	3477	3081	-	396
Ceraso . . . . .	1302	1076	2773	2286	-	487
Cicerale . . . . .	1280	824	2528	2066	-	462
Cuccaro Vetere . . . . .	353	279	880	720	-	160
Futani . . . . .	613	440	1152	1019	-	133
Gioj Cilento . . . . .	1140	788	2298	1899	-	399
Laureana Cilento . . . . .	1038	707	2232	1821	-	411
Laurino . . . . .	1183	864	2676	2914	-	62
Laurito . . . . .	819	616	1646	1345	-	301
Licusati . . . . .	782	511	1443	1364	-	79
Lustra . . . . .	602	346	1434	1246	-	188
Magliano Vetere . . . . .	692	408	1313	1233	-	80
Mojo della Civitella . . . . .	856	579	1584	1450	-	134
Montano Antilia . . . . .	1311	969	2446	2239	-	207
Monteforte Cilento . . . . .	567	348	977	806	-	171
Novi Velia . . . . .	544	476	1126	943	-	183
Ogliastro Cilento . . . . .	1518	952	2496	2131	-	365
Omignano . . . . .	558	373	1406	877	-	529
Orria . . . . .	885	455	1915	1646	-	269
Ortodonico . . . . .	1253	691	2719	2551	-	168
Perdifumo . . . . .	1125	718	2466	2211	-	255
Perito . . . . .	839	467	1894	1471	-	423
Piaggine Soprane . . . . .	1896	1196	3804	3176	-	628
Pisciotta . . . . .	2211	1361	4349	3352	-	997
Pollica . . . . .	1524	888	3806	3299	-	507
Prignano Cilento . . . . .	963	648	2022	1500	-	522
Roccagloriosa . . . . .	1152	975	2238	1950	-	288
Rofrano . . . . .	1403	1042	2899	2025	-	374
Rutino . . . . .	1046	603	1972	1457	-	515
Sacco . . . . .	953	623	1972	2036	+	64
Salento . . . . .	641	438	1376	1100	-	276
San Giovanni a Piro . . . . .	1758	1248	3741	2857	-	884
San Mauro Cilento . . . . .	623	390	1506	1190	-	316
San Mauro la Bruca . . . . .	554	362	1131	996	-	135
Serramezzana . . . . .	386	237	767	637	-	130
Sessa Cilento . . . . .	1563	1013	3703	2996	-	707
Stella Cilento . . . . .	977	582	2135	1712	-	423
Stio . . . . .	820	512	1817	1470	-	347
Torchiaro . . . . .	908	522	1749	1357	-	392
Torre Orsaja . . . . .	1029	835	2017	1978	-	39
Valle dell'Angelo . . . . .	547	386	1667	1063	-	604
Vallo della Lucania . . . . .	3194	2377	5816	5068	-	748
Totale . . . . .	58793	39149	119523	99991	-	19532

PROVINCIA DI SASSARI.

Circondario di Alghero.

Alghero . . . . .	7805	6190	11732	10779	-	953
Banari . . . . .	987	636	1647	1461	-	186
Bessude . . . . .	455	346	807	761	-	46
Bonnanaro . . . . .	1029	602	1821	1745	-	76
Bonorva . . . . .	4133	3016	7233	6731	-	502
Borutta . . . . .	379	236	860	683	-	177
Cheremule . . . . .	399	287	900	814	-	86
Cossoine . . . . .	1214	909	1909	1733	-	176
Giave . . . . .	1311	934	2168	1879	-	289
Mara . . . . .	786	536	1065	980	-	85
Monteleone Rocca Doria . . . . .	353	266	452	417	-	35
Olmedo . . . . .	510	391	505	597	+	92
Padria . . . . .	1374	1053	2245	2098	-	147
Pozzomaggiore . . . . .	2728	1891	4698	4293	-	405
Romana . . . . .	670	563	856	881	+	25
Semestene . . . . .	503	412	713	682	-	31
Siligo . . . . .	996	532	1633	1514	-	119
Tiesi . . . . .	2265	1497	4185	3715	-	470
Torralba . . . . .	869	649	1630	1424	-	206
Villanova Monteleone . . . . .	3290	2141	5539	4985	-	554
Totale . . . . .	32061	23087	52598	48172	-	4426

Circondario di Nuoro.

Bitti . . . . .	2643	1708	4421	4566	+	145
Bolotana . . . . .	2143	1751	3515	3546	+	31
Dorgali . . . . .	3104	2170	5298	5200	-	98
Fonni . . . . .	2263	1606	3927	3730	-	197
Galtelli . . . . .	675	527	896	965	+	69
Gavoi . . . . .	1347	870	2367	2174	-	193
Irgoli . . . . .	568	484	901	869	-	32
Lei . . . . .	405	341	483	497	+	14
Loculi . . . . .	160	153	239	291	+	52
Lodè . . . . .	1095	785	1584	1524	-	60
Lodine . . . . .	102	74	173	164	-	9
Lula . . . . .	1081	793	1641	1802	+	161
Mamojada . . . . .	1373	1061	2361	2253	-	108
Nuoro . . . . .	4103	3000	7315	7272	-	43
Oliena . . . . .	2190	1567	4272	4164	-	108
Ollolai . . . . .	937	604	1558	1352	-	206
Olzai . . . . .	798	643	1369	1396	+	27
Onani . . . . .	185	108	302	487	+	185
Onifai . . . . .	338	294	491	508	+	17
Oniferi . . . . .	578	424	889	792	-	97
Orani . . . . .	1709	1263	3040	2811	-	229
Orgosolo . . . . .	1587	1067	2694	2725	+	31

(1) Veggasi la nota a pagina 71.

Sassari - Siena.

COMUNI	NUMERO complessivo dei nati e dei morti dal 1° gennaio 1882 al 9 febbraio 1901		POPOLAZIONE al 10 febbraio 1901		DIFFERENZE fra le due popolazioni (1)	COMUNI	NUMERO complessivo dei nati e dei morti dal 1° gennaio 1882 al 9 febbraio 1901		POPOLAZIONE al 10 febbraio 1901		DIFFERENZE fra le due popolazioni (1)
	Nati	Morti	calcolata coll'ecedenza dei nati sui morti	censita (presente)			Nati	Morti	calcolata coll'ecedenza dei nati sui morti	censita (presente)	

Segue Circondario di Nuoro.

Orosei . . . . .	1284	1031	2160	2121	-	39
Orotelli . . . . .	1535	1014	2378	2274	-	104
Orune . . . . .	2271	1445	3188	3181	-	7
Osidda . . . . .	318	192	619	508	-	111
Ottana . . . . .	729	663	1109	1045	-	64
Oyodda . . . . .	798	671	1239	1284	+	45
Fosada . . . . .	1862	1356	2258	2550	+	292
Sarule . . . . .	1022	816	1899	1866	-	33
Sillanus . . . . .	1510	1110	2434	2244	-	90
Siniscola . . . . .	2582	2073	3347	3695	+	348
Torpè . . . . .	926	756	1228	1184	-	44
<b>Totale . . . . .</b>	<b>44221</b>	<b>32420</b>	<b>71595</b>	<b>71140</b>	<b>-</b>	<b>455</b>

Circondario di Ozieri.

Alà dei Sardi . . . . .	1138	728	1776	1596	-	180
Anela . . . . .	701	473	955	964	+	9
Ardara . . . . .	338	245	573	516	-	57
Benetutti . . . . .	1509	1057	2630	2506	-	124
Berchidda . . . . .	1260	760	2373	2100	-	273
Bono . . . . .	2563	1750	3978	3749	-	229
Bottidda . . . . .	705	496	1052	1024	-	28
Buddussò . . . . .	2496	1498	3988	3791	-	197
Bultei . . . . .	1155	639	1693	1738	+	45
Burgos . . . . .	872	489	1163	1330	+	167
Esporlatu . . . . .	356	283	447	464	+	17
Illorai . . . . .	1041	792	1411	1370	-	41
Ittireddu . . . . .	537	416	877	855	-	22
Monti . . . . .	1203	786	1669	1606	-	63
Mores . . . . .	1592	1110	2930	3081	+	151
Nughedu di San Nicolò . . . . .	1056	745	2048	2006	-	42
Nule . . . . .	888	581	1780	1679	-	101
Oschiri . . . . .	1928	1277	3346	3007	-	339
Ozieri . . . . .	5437	4421	9585	9581	-	4
Pattada . . . . .	2941	1702	5200	4737	-	463
Tula . . . . .	1036	739	1484	1374	-	110
<b>Totale . . . . .</b>	<b>30752</b>	<b>20987</b>	<b>50958</b>	<b>49074</b>	<b>-</b>	<b>1884</b>

Circondario di Sassari.

Bulzi . . . . .	525	509	652	652	+	0
Cargeghe . . . . .	416	236	672	629	-	43
Castel Sardo . . . . .	1697	1132	2592	2376	-	216
Chiaromonti . . . . .	1498	1053	2463	2346	-	117
Codrongianus . . . . .	747	514	1362	1140	-	222
Florinas . . . . .	1626	913	2806	2370	-	436
Ittiri . . . . .	4045	2632	6929	6985	+	56

Segue Circondario di Sassari.

Laerru . . . . .	781	593	1018	1088	+	65
Martis . . . . .	738	681	994	1051	+	57
Muros . . . . .	293	197	428	409	-	19
Nulvi . . . . .	2248	1601	3818	3623	-	195
Osilo . . . . .	3372	2507	6217	5520	-	697
Ossi . . . . .	2398	1521	3546	3059	-	487
Perfugas . . . . .	1140	996	1584	1688	+	104
Ploaghe . . . . .	2295	1577	4193	4004	-	189
Porto Torres . . . . .	3512	2569	4418	4433	+	15
Putifigari . . . . .	566	418	779	648	-	131
Sassari . . . . .	22810	17645	41482	38268	-	3214
Sedini . . . . .	2070	1628	2560	2658	+	98
Sennori . . . . .	2261	1587	3749	3170	-	579
Sorso . . . . .	5156	3660	7340	6763	-	577
Tissi . . . . .	979	714	1696	1147	-	549
Uri . . . . .	947	796	1306	1265	-	41
Usini . . . . .	1606	992	2663	2390	-	273
<b>Totale . . . . .</b>	<b>63626</b>	<b>46671</b>	<b>105267</b>	<b>97677</b>	<b>-</b>	<b>7590</b>

Circondario di Tempio Pausania.

Aggius . . . . .	1996	1626	2932	3133	+	201
Bortigiadas . . . . .	706	539	1212	1156	-	56
Calangianus . . . . .	2519	1539	4005	3859	-	146
La Maddalena . . . . .	3139	1722	3298	8361	+	5063
Luras . . . . .	1705	1078	2854	2497	-	357
Nuchis . . . . .	740	533	1128	1313	+	185
Santa Teresa Gallura . . . . .	1590	883	2749	2269	-	480
Tempio Pausania . . . . .	4479	3134	12533	15027	+	2494
Terranova Pausania . . . . .	3456	2451	4558	4528	-	30
<b>Totale . . . . .</b>	<b>20330</b>	<b>13505</b>	<b>35269</b>	<b>42143</b>	<b>+</b>	<b>6874</b>

PROVINCIA DI SIENA.

Circondario di Montepulciano.

Abbadia San Salvatore . . . . .	3278	2158	4489	4200	-	289
Castiglione d'Orcia . . . . .	3303	1979	5335	4821	-	514
Cetona . . . . .	2670	1898	5056	4566	-	490
Chianciano . . . . .	1954	1408	3138	2870	-	268
Chiusi . . . . .	3933	2380	6570	6011	-	559
Montepulciano . . . . .	9372	6788	15971	15399	-	572
Pian Castagnajo . . . . .	3345	1976	4991	4379	-	612
Pienza . . . . .	2502	1486	4272	3864	-	408
Radicofani . . . . .	1905	1136	3472	3043	-	429
San Casciano de' Bagni . . . . .	2675	1476	4604	3975	-	629

(1) Veggasi la nota a pagina 71.

Siena—Siracusa—Sondrio.

COMUNI	NUMERO complessivo dei nati e dei morti dal 1° gennaio 1882 al 9 febbraio 1901		POPOLAZIONE al 10 febbraio 1901		DIFFERENZE fra le due popolazioni (1)	COMUNI	NUMERO complessivo dei nati e dei morti dal 1° gennaio 1882 al 9 febbraio 1901		POPOLAZIONE al 10 febbraio 1901		DIFFERENZE fra le due popolazioni (1)
	Nati	Morti	calcolata coll'ecceденza dei nati sui morti	censita (presente)			Nati	Morti	calcolata coll'ecceденza dei nati sui morti	censita (presente)	

Segue Circondario di Montepulciano.

San Quirico d'Orcia . . . . .	1145	847	2114	1940	-	174
Sarteano . . . . .	3197	2375	5437	4959	-	478
Sinalunga . . . . .	6173	4605	10368	9520	-	848
Torrita . . . . .	3257	2259	5674	5266	-	408
Trequanda . . . . .	1840	1283	3111	2964	-	147
<b>Totale . . . . .</b>	<b>50549</b>	<b>34054</b>	<b>84602</b>	<b>77777</b>	<b>-</b>	<b>6825</b>

Segue Circondario di Modica.

Santa Croce Camerina . . . . .	4651	3052	6699	6227	-	472
Scicli . . . . .	12209	8008	16242	16277	+	35
Spaccaforno . . . . .	7504	5513	10689	10767	+	78
Vittoria . . . . .	26027	16920	32993	32151	-	845
<b>Totale . . . . .</b>	<b>152150</b>	<b>102039</b>	<b>221316</b>	<b>207441</b>	<b>-</b>	<b>13875</b>

Circondario di Siena.

Asciano . . . . .	4958	3141	8622	7618	-	1004
Buonconvento . . . . .	2642	1682	4298	3904	-	394
Casola d'Elsa . . . . .	2722	1646	5353	4653	-	700
Castellina in Chianti . . . . .	2619	1672	4999	4741	-	258
Castelnuovo Berardenga . . . . .	5293	3708	9456	8968	-	488
Chiusdino . . . . .	2758	1680	4988	4883	-	105
Colle di Val d'Elsa . . . . .	5249	4212	9676	9819	+	143
Gajole . . . . .	3296	2151	6279	5468	-	811
Masse di Siena . . . . .	4818	3344	10205	10310	+	105
Montalcino . . . . .	5736	3637	9950	8942	-	1008
Monteriggioni . . . . .	2497	1636	4699	4266	-	433
Monteroni d'Arbia . . . . .	2934	1796	5280	4561	-	719
Monticiano . . . . .	2001	1184	3724	3130	-	594
Murlo . . . . .	2001	1202	3849	3140	-	709
Poggibonsi . . . . .	5839	3857	10422	10236	-	186
Radda . . . . .	2033	1104	4018	3402	-	616
Radicondoli . . . . .	2092	1235	4693	3825	-	868
Rapolano . . . . .	3389	2235	5324	4825	-	499
San Gimignano . . . . .	5686	4331	9879	9848	-	31
San Giovanni d'Asso . . . . .	1773	1137	3215	2814	-	401
Siena . . . . .	12250	18096	19358	28355	+	8997
Sovicille . . . . .	4694	3155	8971	8345	-	626
<b>Totale . . . . .</b>	<b>87280</b>	<b>67841</b>	<b>157258</b>	<b>156053</b>	<b>-</b>	<b>1205</b>

Circondario di Noto.

Avola . . . . .	11749	7066	17161	16264	-	897
Buccheri . . . . .	4263	3216	5679	5204	-	475
Buscemi . . . . .	2362	2278	2574	2775	+	201
Cassaro . . . . .	1776	1215	2260	2265	+	5
Ferla . . . . .	4294	3042	5766	5358	-	408
Noto . . . . .	13494	9611	22122	22564	+	442
Pachino . . . . .	9994	5524	12752	12376	-	376
Palazzolo Acreide . . . . .	11177	7547	14784	14540	+	244
Rosolini . . . . .	7951	6051	9375	10462	+	1087
<b>Totale . . . . .</b>	<b>67060</b>	<b>45550</b>	<b>92473</b>	<b>92108</b>	<b>-</b>	<b>365</b>

Circondario di Siracusa.

Augusta . . . . .	10470	6473	17177	16402	-	775
Canicattini . . . . .	6950	4097	9883	8856	-	1027
Carlentini . . . . .	6054	3898	9355	8661	-	694
Florida . . . . .	9508	5833	13941	12067	-	1874
Francòfonte . . . . .	6834	4728	8170	10350	+	2180
Lentini . . . . .	12422	7985	17899	17134	-	765
Melilli . . . . .	5826	4134	8514	7430	-	1084
Siracusa . . . . .	20051	13518	30040	32030	+	1990
Solarino . . . . .	2968	1718	4126	3953	-	173
Sortino . . . . .	8674	6006	11640	11075	-	565
<b>Totale . . . . .</b>	<b>89757</b>	<b>58390</b>	<b>130725</b>	<b>127958</b>	<b>-</b>	<b>2767</b>

PROVINCIA DI SIRACUSA.

Circondario di Modica.

Biscari . . . . .	2976	2513	4548	4250	-	298
Chiaromonte Gulfi . . . . .	7548	5708	11610	10460	-	1150
Comiso . . . . .	18037	12696	24674	21873	-	2801
Giarratana . . . . .	3264	2278	4111	3368	-	743
Modica . . . . .	27959	17782	51408	48962	-	2446
Monterosso Almo . . . . .	4640	3548	9928	6071	-	3857
Pozzallo . . . . .	4633	2535	6474	6263	-	211
Ragusa . . . . .	26318	17033	33626	31922	-	1704
Ragusa Inferiore . . . . .	6384	4453	8311	8550	+	239

PROVINCIA DI SONDRIO.

Circondario unico di Sondrio.

Albaredo per San Marco . . . . .	313	171	565	474	-	91
Albosaggia . . . . .	1274	827	2723	2500	-	223
Andalo . . . . .	265	244	463	425	-	38
Ardenno . . . . .	1230	918	2433	2346	-	87
Bema . . . . .	229	125	429	396	-	33
Berbenno di Valtellina . . . . .	1911	1447	3504	3177	-	327
Bianzone . . . . .	856	727	1793	1590	-	203
Bormio . . . . .	1041	810	2026	1814	-	212

(1) Veggasi la nota a pagina 71.

Sondrio—Teramo.

COMUNI	NUMERO complessivo dei nati e dei morti dal 1° gennaio 1882 al 9 febbraio 1901		POPOLAZIONE al 10 febbraio 1901		DIFFERENZE fra le due popolazioni (1)	COMUNI	NUMERO complessivo dei nati e dei morti dal 1° gennaio 1882 al 9 febbraio 1901		POPOLAZIONE al 10 febbraio 1901		DIFFERENZE fra le due popolazioni (1)
	Nati	Morti	calcolata coll'eccezione dei nati sui morti	censita (presente)			Nati	Morti	calcolata coll'eccezione dei nati sui morti	censita (presente)	

Segue Circondario unico di Sondrio.

Buglio in Monte . . . . .	891	638	1429	1813	- 116
Cajolo . . . . .	685	502	1390	1223	- 167
Campodolcino . . . . .	1022	779	1765	1394	- 371
Campovico . . . . .	343	240	605	902	+ 297
Caspoggio . . . . .	474	290	781	677	- 104
Castello dell'Acqua . . . . .	645	534	1312	1204	- 108
Castione Andevenno . . . . .	803	527	1863	1562	- 281
Cedrasco . . . . .	240	160	499	417	- 82
Cercino . . . . .	394	280	778	703	- 75
Chiavenna . . . . .	2662	2265	4689	4788	+ 99
Chiesa . . . . .	881	577	1849	1588	- 261
Chiuro . . . . .	836	709	1807	1681	- 126
Cino . . . . .	362	273	680	619	- 61
Civo . . . . .	1073	881	2116	2051	- 65
Colorina . . . . .	846	490	1347	1280	- 67
Cosio Valtellino . . . . .	1517	1094	2788	2816	+ 28
Dazio . . . . .	322	239	570	567	- 3
Delebio . . . . .	978	738	1983	1788	- 195
Dubino . . . . .	628	371	1015	898	- 117
Faedo . . . . .	312	235	512	488	- 24
Forcola . . . . .	741	625	1015	982	- 63
Fusine . . . . .	465	277	979	902	- 77
Gerola Alta . . . . .	389	292	762	457	- 305
Gordona . . . . .	646	454	1434	1413	- 21
Grosio . . . . .	2205	1447	3934	3773	- 161
Grosotto . . . . .	1211	899	2491	2199	- 292
Isolato . . . . .	482	347	587	373	- 214
Lanzada . . . . .	684	473	1202	1001	- 201
Livigno . . . . .	534	344	1027	971	- 56
Lovero Valtellino . . . . .	553	481	1159	997	- 162
Mantello . . . . .	231	146	445	417	- 28
Mazzo di Valtellina . . . . .	716	636	1514	1278	- 236
Mello . . . . .	774	523	1515	1385	- 130
Menarola . . . . .	184	125	406	347	- 59
Mese . . . . .	305	233	583	566	- 27
Montagna . . . . .	1504	1106	2659	2485	- 174
Morbegno . . . . .	2394	1840	4157	4133	- 24
Novate Mezzola . . . . .	659	464	1408	1130	- 278
Pedesina . . . . .	99	81	170	127	- 43
Pendolasco . . . . .	454	350	883	794	- 89
Piantedo . . . . .	421	260	842	710	- 132
Piateda . . . . .	979	730	1822	1781	- 41
Piuro . . . . .	1041	741	2196	1814	- 382
Ponte in Valtellina . . . . .	1720	1327	3694	3213	- 481
Postalesio . . . . .	405	282	824	696	- 128
Prata Compottaccio . . . . .	731	612	1376	1295	- 81
Rasura . . . . .	237	161	378	313	- 65
Rogolo . . . . .	223	189	463	423	- 40
Samolaco . . . . .	1086	705	2246	1758	- 488

Segue Circondario unico di Sondrio.

San Giacomo e Filippo . . . . .	942	694	1857	1324	- 533
Sernio . . . . .	350	371	849	703	- 146
Sondalo . . . . .	1790	1324	3513	3060	- 453
Sondrio . . . . .	4211	2934	8267	8171	- 96
Spriana . . . . .	493	310	1014	817	- 197
Talamona . . . . .	1670	1394	2694	2746	+ 52
Tartano . . . . .	842	703	1459	1113	- 346
Teglio . . . . .	3527	3015	6884	6576	- 308
Tirano . . . . .	3266	2543	6593	5813	- 780
Torre di Santa Maria . . . . .	771	490	1475	1168	- 307
Tovo di Sant'Agata . . . . .	270	199	588	457	- 131
Traona . . . . .	606	449	1329	1119	- 210
Tresivio . . . . .	919	742	1829	1539	- 290
Valfurva . . . . .	888	713	1586	1431	- 155
Valle di Dentro . . . . .	1040	672	2034	1733	- 301
Valle di Sotto . . . . .	1204	731	2484	2202	- 282
Val Masino . . . . .	512	353	936	664	- 272
Verceja . . . . .	484	310	1203	893	- 310
Vervio . . . . .	510	415	979	933	- 46
Villa di Chiavenna . . . . .	591	404	1395	1283	- 112
Villa di Tirano . . . . .	1617	1380	3763	3896	- 367
Totale . . . . .	71609	53497	138646	125565	- 13081

PROVINCIA DI TERAMO (ABRUZZO ULTERIORE I).

Circondario di Penne.

Alanno . . . . .	2651	1740	4690	4312	- 378
Bacucco . . . . .	1190	976	1937	2001	+ 64
Basciano . . . . .	1219	862	2013	2087	+ 74
Bisenti . . . . .	2125	1558	3560	3497	- 63
Brittoli . . . . .	886	720	1336	1382	+ 46
Carpineto della Nora . . . . .	801	601	1373	1386	+ 13
Castel Castagna . . . . .	853	631	1276	1247	- 29
Castellammare Adriatico . . . . .	4999	2317	8312	8816	+ 534
Castiglione a Casauria . . . . .	1855	1244	2767	2561	- 206
Castiglione Messer Raimondo . . . . .	2340	1766	3619	3565	- 54
Catignano . . . . .	1830	1178	3189	2916	- 273
Cepagatti . . . . .	2560	1820	4154	3945	- 209
Collecivano . . . . .	2046	1325	3319	3210	- 109
Città Sant'Angelo . . . . .	5089	3344	8544	8258	- 286
Civitaquana . . . . .	1305	995	2483	2316	- 167
Civitella Casanova . . . . .	3161	2317	5317	5138	- 179
Collecorvino . . . . .	2273	1523	3842	3673	- 169
Corvara . . . . .	1000	719	1557	1464	- 93
Cugnoli . . . . .	1547	1052	2294	2100	- 194
Elice . . . . .	1248	1118	2042	2015	- 27

(1) Veggasi la nota a pagina 71.

COMUNI	NUMERO complessivo dei nati e dei morti dal 1° gennaio 1882 al 9 febbraio 1901		POPOLAZIONE al 10 febbraio 1901		DIFFERENZE fra le due popolazioni (1)	COMUNI	NUMERO complessivo dei nati e dei morti dal 1° gennaio 1882 al 9 febbraio 1901		POPOLAZIONE al 10 febbraio 1901		DIFFERENZE fra le due popolazioni (1)
	Nati	Morti	calcolata coll'eccedenza dei nati sui morti	censita (presente)			Nati	Morti	calcolata coll'eccedenza dei nati sui morti	censita (presente)	

Segue Circondario di Penne.

Farindola . . . . .	2557	2180	3701	3621	-	80
Loreto Aprutino . . . . .	3907	2706	6869	6710	-	159
Montebello di Bertona . . . . .	1027	848	1737	1650	-	87
Montesilvano . . . . .	2956	1877	4894	4924	+	30
Moscufo . . . . .	1538	939	2536	2370	-	166
Nocciano . . . . .	1202	797	2113	2058	-	55
Penna Sant'Andrea . . . . .	903	534	1433	1427	-	6
Penne . . . . .	6943	5134	11181	10394	-	787
Pescosansone . . . . .	1377	1072	1820	1825	+	5
Pianella . . . . .	4458	3079	7764	7094	-	670
Picciano . . . . .	944	778	1452	1338	-	114
Pietranico . . . . .	1120	768	1605	1436	-	169
Rosciano . . . . .	1872	1442	3065	3082	+	17
Spoltore . . . . .	3334	2152	5601	5182	-	419
Torre de' Passeri . . . . .	2258	1514	3388	3198	-	190
Vicoli . . . . .	592	469	1047	1013	-	34
<b>Totale . . . . .</b>	<b>77972</b>	<b>54595</b>	<b>127830</b>	<b>123241</b>	<b>-</b>	<b>4589</b>

Circondario di Teramo.

Ancarano . . . . .	1102	718	2025	1816	-	209
Atri . . . . .	8466	5337	13771	13448	-	323
Bellante . . . . .	2108	1160	3489	3417	-	72
Campi . . . . .	5673	3582	10211	10038	-	173
Canzano . . . . .	1239	690	2463	2222	-	241
Castellalto . . . . .	1992	1162	3579	3373	-	206
Castelli . . . . .	2371	1709	3865	3594	-	271
Castiglione della Valle . . . . .	1708	1109	2722	2911	+	189
Castilenti . . . . .	1253	873	1979	1970	-	9
Cellino Attanasio . . . . .	2356	1492	4133	3772	-	361
Civitella del Tronto . . . . .	5670	3697	9679	9338	-	341
Colonnella . . . . .	3737	2020	6407	5824	-	583
Controguerra . . . . .	2170	1241	3581	3234	-	347
Corropoli . . . . .	2828	1773	4793	4303	-	490
Cortino . . . . .	1187	718	2045	2152	+	107
Crognaleto . . . . .	2672	1562	4279	3525	-	754
Fano Adriano . . . . .	1003	585	1446	1285	-	161
Giulianova . . . . .	4547	2626	7824	7458	-	366
Isola del Gran Sasso d'Italia . . . . .	3251	2127	4797	4881	+	81
Montefino . . . . .	1115	867	1853	1765	-	88
Montepagano . . . . .	4713	2581	7119	7450	+	331
Montorio al Vomano . . . . .	4328	2820	7627	7734	+	107
Morro d'Oro . . . . .	1790	939	3050	2856	-	194
Mosciano Sant'Angelo . . . . .	5209	2791	9222	8281	-	941
Mutignano . . . . .	1213	804	2112	1938	-	174
Nereto . . . . .	2014	1308	3521	3403	-	118
Notaresco . . . . .	3125	1836	5485	5017	-	468
Pietracamela . . . . .	1010	679	1651	1528	-	123

Segue Circondario di Teramo.

Rocca Santa Maria . . . . .	722	531	1529	1585	+	56
Sant'Egidio alla Vibrata . . . . .	1869	1144	3266	3262	-	4
Sant'Omero . . . . .	2911	1733	4830	4472	-	358
Silvi . . . . .	2758	1537	4528	4129	-	399
Teramo . . . . .	14562	10843	24028	24563	+	535
Torano Nuovo . . . . .	1269	731	2286	2018	-	268
Torricella Sicura . . . . .	1958	1266	3868	3820	-	48
Tortoreto . . . . .	3195	1889	5752	4936	-	816
Tossicia . . . . .	1579	1068	2350	2378	-	172
Valle Castellana . . . . .	2609	1673	4749	4507	-	242
<b>Totale . . . . .</b>	<b>113282</b>	<b>71521</b>	<b>192114</b>	<b>184203</b>	<b>-</b>	<b>7911</b>

PROVINCIA DI TORINO.

Circondario di Aosta.

Allain . . . . .	444	331	866	695	-	171
Antey-Saint-André . . . . .	558	432	1189	1004	-	185
Aosta . . . . .	3632	4897	6172	7875	+	1703
Arnaz . . . . .	1046	816	1811	1653	-	188
Arvier . . . . .	280	428	885	838	-	47
Avisè . . . . .	244	206	615	512	-	133
Ayas . . . . .	782	704	1750	1529	-	221
Aymaville . . . . .	840	643	1916	1558	-	358
Bard . . . . .	275	255	457	425	-	32
Bionaz . . . . .	168	95	343	327	-	16
Brissogne . . . . .	484	328	971	740	-	231
Brusson . . . . .	990	774	1963	1788	-	175
Challant-Saint-Anselme . . . . .	788	526	1370	1293	-	77
Challant-Saint-Victor . . . . .	608	493	1233	1153	-	80
Chambave . . . . .	526	424	1029	983	-	46
Chamois . . . . .	188	115	401	277	-	124
Champ-de-Praz . . . . .	423	314	800	751	-	49
Champorcher . . . . .	702	528	1202	1036	-	166
Charvensod . . . . .	391	270	821	636	-	185
Châtillon . . . . .	1438	1300	3051	2779	-	272
Cogne . . . . .	790	712	1646	1482	-	164
Courmayeur . . . . .	486	548	1131	1137	+	6
Donnas . . . . .	1353	997	2241	2245	+	4
Doues . . . . .	387	311	887	731	-	156
Émarèse . . . . .	279	195	567	469	-	98
Étroubles . . . . .	422	411	958	831	-	127
Fénis . . . . .	847	625	1835	1588	-	247
Fontainemore . . . . .	684	507	1379	1243	-	136
Gignod . . . . .	616	514	1504	1265	-	239
Gressan . . . . .	473	477	1113	994	-	119
Gressoney-la-Trinité . . . . .	82	82	167	158	-	9
Gressoney-Saint-Jean . . . . .	419	343	797	787	-	10

(1) Veggasi la nota a pag. 71.

**Torino.**

COMUNI	NUMERO complessivo dei nati e dei morti dal 1° gennaio 1882 al 9 febbraio 1901		POPOLAZIONE al 10 febbraio 1901		DIFFERENZE fra le due popolazioni (1)	COMUNI	NUMERO complessivo dei nati e dei morti dal 1° gennaio 1882 al 9 febbraio 1901		POPOLAZIONE al 10 febbraio 1901		DIFFERENZE fra le due popolazioni (1)
	Nati	Morti	calcolata coll'ecedenza dei nati sui morti	censita (presente)			Nati	Morti	calcolata coll'ecedenza dei nati sui morti	censita (presente)	

*Segue Circondario di Aosta.*

Hône . . . . .	688	531	1065	994	-	71
Introd . . . . .	484	416	948	859	-	89
Issime . . . . .	755	622	1647	1486	-	161
Issogne . . . . .	677	439	1076	986	-	90
Jovençon . . . . .	238	152	591	455	-	76
La Magdeleine . . . . .	148	131	350	269	-	81
La-Salle . . . . .	931	811	2236	1963	-	273
La-Thuille . . . . .	310	316	694	735	+	41
Lillianes . . . . .	442	407	994	884	-	110
Montjovet . . . . .	1076	742	2011	1800	-	211
Morgex . . . . .	498	495	1113	1063	-	50
Nus . . . . .	1129	1049	2232	2135	-	97
Ol'omont . . . . .	169	159	454	281	-	173
Oyace . . . . .	171	135	339	334	-	5
Perloz . . . . .	857	608	1702	1394	-	308
Pollein . . . . .	303	245	619	503	-	116
Pont Bozet . . . . .	463	415	753	671	-	82
Pontey . . . . .	304	245	571	478	-	93
Pont-Saint-Martin . . . . .	784	565	1283	1339	+	56
Pré-Saint-Didier . . . . .	310	353	737	693	-	44
Quart . . . . .	1391	966	2788	2305	-	483
Rhème-Nôtre-Dame . . . . .	129	100	207	212	+	5
Rhème Saint-Georges . . . . .	322	269	608	557	-	51
Roisin . . . . .	266	282	663	562	-	101
Saint-Cristophe . . . . .	549	420	1315	1154	-	161
Saint-Denis . . . . .	375	301	663	616	-	47
Saint-Marcel . . . . .	747	503	1554	1397	-	157
Saint-Nicolas . . . . .	293	244	719	593	-	126
Saint-Oyen . . . . .	151	119	299	279	-	20
Saint-Pierre . . . . .	673	563	1562	1337	-	225
Saint-Rhémy . . . . .	399	331	909	817	-	92
Saint-Vincent . . . . .	1297	979	2660	2268	-	392
Sarre . . . . .	525	511	1283	1250	-	33
Torgnon . . . . .	603	421	1396	1059	-	337
Valgrisanche . . . . .	294	210	618	482	-	136
Valpelline . . . . .	288	254	738	608	-	130
Valsavaranche . . . . .	296	236	733	594	-	139
Valtournanche . . . . .	678	523	1404	1217	-	187
Verrayes . . . . .	806	645	1645	1493	-	152
Verrés . . . . .	714	528	1364	1249	-	115
Villeneuve . . . . .	426	360	957	764	-	193
Totale . . . . .	43604	37222	88570	80917	-	7653

**Circondario di Ivrea.**

Agliè . . . . .	1705	1494	3492	3225	-	267
Albiano d'Ivrea . . . . .	1216	981	2424	2092	-	332
Alice Superiore . . . . .	410	373	994	784	-	210

*Segue Circondario di Ivrea.*

Alpette . . . . .	667	532	1051	868	-	183
Andrate . . . . .	543	415	1158	1111	-	47
Azeglio . . . . .	1147	851	2499	2193	-	306
Bairo . . . . .	222	219	1159	1131	-	28
Bajo . . . . .	527	494	474	441	-	33
Baldissero Canavese . . . . .	337	296	689	583	-	106
Banchette . . . . .	276	281	598	524	-	74
Barone . . . . .	548	437	960	840	-	120
Bollengo . . . . .	1455	1176	2785	2459	-	326
Borgiallo . . . . .	705	593	1338	1067	-	271
Borgofranco d'Ivrea . . . . .	1035	844	1969	1835	-	134
Borgomasino . . . . .	1142	942	2491	2106	-	385
Brosso . . . . .	335	330	783	772	-	11
Burolo . . . . .	622	473	1097	965	-	132
Caluso . . . . .	4481	3426	7322	6764	-	558
Campiglia Soana . . . . .	155	117	243	165	-	78
Campo Canavese . . . . .	345	279	760	681	-	79
Candia Canavese . . . . .	1294	940	2591	2214	-	377
Canischio . . . . .	659	560	1348	1064	-	284
Caravino . . . . .	1387	999	2531	2361	-	170
Carema . . . . .	1208	845	2105	2186	+	81
Castellamonte . . . . .	3647	2695	6863	6190	-	673
Ceresole Reale . . . . .	115	109	317	270	-	47
Cesnola . . . . .	169	115	404	398	-	6
Chiaverano . . . . .	2104	1711	3798	3585	-	213
Chiesanova . . . . .	444	401	827	669	-	158
Ciconio . . . . .	275	194	609	559	-	50
Cintano . . . . .	340	299	609	552	-	57
Colleretto Castelnuovo . . . . .	589	478	1347	1108	-	239
Colleretto Parella . . . . .	428	318	848	788	-	60
Cossano Canavese . . . . .	654	477	1240	1020	-	220
Cuceglio . . . . .	635	563	1075	1060	-	15
Cuorgné . . . . .	3239	2269	5369	5313	-	56
Drusacco . . . . .	444	370	1111	925	-	186
Fiorano Canavese . . . . .	454	462	989	888	-	101
Frassineto . . . . .	1490	1006	2541	1835	-	706
Gauna . . . . .	91	66	248	201	-	47
Ingria . . . . .	886	697	1356	1121	-	235
Issiglio . . . . .	468	399	907	703	-	204
Ivrea . . . . .	5372	4791	10994	11528	+	534
Lessolo . . . . .	920	866	1921	1777	-	147
Locana . . . . .	3840	2886	6851	5059	-	1792
Loranzè . . . . .	512	341	797	736	-	61
Lugnacco . . . . .	356	274	717	707	-	10
Lusigliè . . . . .	659	530	985	883	-	102
Maglione . . . . .	749	411	1410	1128	-	282
Masino . . . . .	194	149	426	354	-	72
Mazzè . . . . .	3034	2132	4884	4337	-	497
Mercenasco . . . . .	1152	885	2344	1931	-	413

(1) Veggasi la nota a pagina 71.

COMUNI	NUMERO complessivo dei nati e dei morti dal 1° gennaio 1882 al 9 febbraio 1901		POPOLAZIONE al 10 febbraio 1901		DIFFERENZE fra le due popolazioni (1)	COMUNI	NUMERO complessivo dei nati e dei morti dal 1° gennaio 1882 al 9 febbraio 1901		POPOLAZIONE al 10 febbraio 1901		DIFFERENZE fra le due popolazioni (1)
	Nati	Morti	calcolata coll'ecedenza dei nati sui morti	censita (presente)			Nati	Morti	calcolata coll'ecedenza dei nati sui morti	censita (presente)	

Segue Circondario di Ivrea.

Meugliano . . . . .	106	112	250	236	- 14
Montalenghe . . . . .	828	608	1642	1314	- 328
Montalto Dora . . . . .	717	618	1334	1230	- 104
Montestrutto . . . . .	137	98	217	215	- 2
Muriaglio . . . . .	508	386	939	770	- 169
Noasca . . . . .	703	589	1062	894	- 168
Nomaglio . . . . .	485	368	1011	818	- 193
Novareglia . . . . .	64	80	176	199	+ 23
Orio Canavese . . . . .	732	591	1226	1049	- 177
Ozegna . . . . .	624	554	1087	1063	- 24
Palazzo Canavese . . . . .	695	470	1206	1099	- 107
Parella . . . . .	271	221	554	507	- 47
Pavone Canavese . . . . .	1668	1313	3285	2804	- 481
Pecco . . . . .	234	185	505	427	- 78
Perosa Canavese . . . . .	451	309	894	708	- 186
Pertusio . . . . .	621	468	1141	970	- 171
Piverone . . . . .	708	633	1724	1493	- 231
Pont Canavese . . . . .	3592	2607	6199	5504	- 695
Prascorsano . . . . .	550	417	1195	996	- 199
Pratiglione . . . . .	705	512	1263	1005	- 258
Priacco . . . . .	278	201	405	445	+ 40
Quagliuzzo . . . . .	227	204	523	432	- 91
Quassolo . . . . .	226	204	490	505	+ 15
Quincinetto . . . . .	834	625	1561	1393	- 168
Ribordone . . . . .	857	706	1166	1005	- 161
Romano Canavese . . . . .	1208	1011	2501	2153	- 348
Ronco Canavese . . . . .	1928	1438	2818	2358	- 460
Rueglio . . . . .	955	872	2115	1662	- 453
Salassa . . . . .	749	642	1212	1116	- 96
Sale Castelnuovo . . . . .	910	818	1663	1192	- 471
Salerano Canavese . . . . .	278	188	578	507	- 71
Salto . . . . .	1012	675	1751	1526	- 225
Samone Canavese . . . . .	474	310	879	762	- 117
San Colombano Belmonte . . . . .	215	197	537	409	- 128
San Giorgio Canavese . . . . .	1934	1520	4031	3508	- 523
San Giusto Canavese . . . . .	1831	1363	2986	2771	- 215
San Martino Canavese . . . . .	1096	913	2576	2209	- 367
San Ponso Canavese . . . . .	216	211	446	361	- 85
Scarmagno . . . . .	465	406	996	873	- 123
Settimo Rottaro . . . . .	571	449	1049	959	- 90
Settimo Vittone . . . . .	969	650	1971	1789	- 182
Sparone . . . . .	1675	1307	2888	2388	- 500
Strambinello . . . . .	190	130	429	352	- 77
Strambino . . . . .	2727	2091	4835	4537	- 298
Tavagnasco . . . . .	604	461	1006	980	- 26
Tina . . . . .	313	242	573	516	- 57
Torre di Bairo . . . . .	463	411	840	761	- 79
Trausella . . . . .	163	206	532	401	- 131
Traversella . . . . .	553	590	1352	977	- 375

Segue Circondario di Ivrea.

Valchiusella . . . . .	208	173	414	229	- 18
Valperga . . . . .	1885	1422	3654	2973	- 681
Valprato . . . . .	897	534	1301	1073	- 228
Vestignè . . . . .	648	541	1485	1284	- 201
Vialfrè . . . . .	272	234	501	443	- 58
Vico Canavese . . . . .	348	319	842	837	- 5
Vidracco . . . . .	260	230	490	412	- 78
Villa Castelnuovo . . . . .	457	333	942	847	- 95
Villareggia . . . . .	1142	779	1846	1723	- 123
Vische . . . . .	1603	1009	2884	2444	- 440
Vistrorio . . . . .	634	485	1109	859	- 250
<b>Totale . . . . .</b>	<b>102385</b>	<b>80060</b>	<b>191688</b>	<b>169328</b>	<b>- 22360</b>

Circondario di Pinerolo.

Abbadia Alpina . . . . .	994	735	1975	1715	- 260
Airasca . . . . .	560	388	1176	1723	+ 547
Angrogna . . . . .	1393	898	2892	2267	- 625
Bibiana . . . . .	2386	1638	3994	3175	- 759
Bobbio Pellice . . . . .	774	594	1699	1423	- 276
Bovile . . . . .	112	93	235	188	- 48
Bricherasio . . . . .	2199	1491	4280	3580	- 700
Buriasco . . . . .	937	659	1995	1487	- 508
Campiglione . . . . .	673	493	1233	976	- 257
Cantalupa . . . . .	1073	765	1952	1598	- 354
Castagnole Piemonte . . . . .	1377	930	2655	2008	- 647
Cavour . . . . .	4303	3286	8219	6817	- 1402
Cercenasco . . . . .	1014	743	2298	1657	- 641
Chiabrano . . . . .	93	39	193	138	- 55
Cumiana . . . . .	4289	3146	6869	5729	- 1140
Faetto . . . . .	459	333	957	699	- 258
Fenestrelle . . . . .	731	557	1412	1359	- 53
Fenile . . . . .	269	164	511	438	- 73
Frossasco . . . . .	902	691	1800	1462	- 338
Garzigliana . . . . .	502	355	996	726	- 270
Inverso Pinasca . . . . .	432	309	900	768	- 132
Inverso Porte . . . . .	402	265	819	617	- 202
Lombriasco . . . . .	569	469	1211	1044	- 167
Luserna San Giovanni . . . . .	2543	1967	4351	4761	+ 413
Lusernetta . . . . .	557	331	924	801	- 123
Macello . . . . .	1060	814	2252	1744	- 508
Maniglia . . . . .	172	126	338	270	- 68
Massello . . . . .	310	246	672	562	- 110
Meano . . . . .	377	266	640	561	- 79
Mentoulles . . . . .	484	357	1081	877	- 204
None . . . . .	1352	1057	3102	2442	- 660
Osasco . . . . .	407	317	943	702	- 246
Osasio . . . . .	592	551	1245	1059	- 186

(1) Veggasi la nota a pag. 71.

Torino.

COMUNI	NUMERO complessivo dei nati e dei morti dal 1° gennaio 1882 al 9 febbraio 1901		POPOLAZIONE al 10 febbraio 1901		DIFFERENZE fra le due popolazioni (1)	COMUNI	NUMERO complessivo dei nati e dei morti dal 1° gennaio 1882 al 9 febbraio 1901		POPOLAZIONE al 10 febbraio 1901		DIFFERENZE fra le due popolazioni (1)
	Nati	Morti	calcolata coll'eccezione dei nati sui morti	censita (presente)			Nati	Morti	calcolata coll'eccezione dei nati sui morti	censita (presente)	

Segue Circondario di Pinerolo.

Pancalieri . . . . .	1364	1216	2874	2445	-	429
Perosa Argentina . . . . .	1347	939	2650	2404	-	246
Perrero . . . . .	341	239	677	630	-	47
Pinasca . . . . .	2147	1492	3860	3056	-	804
Pinerolo . . . . .	9040	7957	18122	18250	+	128
Piscina . . . . .	1350	934	2837	1333	-	1504
Pomaretto . . . . .	349	396	670	715	+	45
Porte . . . . .	555	412	1062	809	-	253
Pragelato . . . . .	940	727	1921	1712	-	209
Praly . . . . .	712	499	1414	1067	-	347
Pramollo . . . . .	835	498	1666	1414	-	252
Prarostino . . . . .	762	584	1662	1399	-	263
Riclarretto . . . . .	323	231	690	515	-	175
Roccaplatta . . . . .	163	101	297	232	-	65
Roletto . . . . .	570	375	1229	939	-	290
Rorà . . . . .	435	262	865	667	-	198
Roure . . . . .	2022	1423	3506	2731	-	775
Salza di Pinerolo . . . . .	247	172	490	347	-	143
San Germano Chisone . . . . .	980	644	1651	1441	-	210
San Martino di Perrero . . . . .	90	80	178	154	-	24
San Pietro Val Lemina . . . . .	1035	687	1812	1427	-	385
San Secondo di Pinerolo . . . . .	1300	925	2349	2066	-	283
Scalenghe . . . . .	1718	1187	3612	2805	-	807
Tavernette . . . . .	241	138	395	333	-	62
Torre Pellice . . . . .	3186	2442	5346	5706	+	360
Traverse . . . . .	86	69	187	171	-	16
Usseaux . . . . .	573	451	1114	917	-	197
Vigone . . . . .	3152	2477	6748	5593	-	1155
Villafranca Piemonte . . . . .	4458	3484	9009	7109	-	1900
Villar Pellice . . . . .	982	857	2150	1731	-	419
Villar Perosa . . . . .	856	535	1541	1301	-	240
Virle Piemonte . . . . .	810	656	1865	1437	-	429
Volvera . . . . .	1485	996	2731	2123	-	608
Totale . . . . .	78751	59158	152946	130355	-	22591

Circondario di Susa.

Almese . . . . .	801	642	1441	1386	-	55
Avigliana . . . . .	2745	1792	4539	4629	+	90
Bardonecchia . . . . .	811	664	1369	1605	+	236
Beaulard . . . . .	527	440	1039	841	-	198
Borgone Susa . . . . .	1054	617	1493	1691	+	193
Bousson . . . . .	107	150	259	231	-	28
Bruzolo . . . . .	924	911	1542	1588	+	46
Bussoleno . . . . .	2935	1829	4661	4645	-	16
Buttigliera Alta . . . . .	1120	728	1694	2364	+	670
Cesana Torinese . . . . .	435	388	762	1032	+	270

Segue Circondario di Susa.

Champlas du-Col . . . . .	191	166	357	274	-	83
Chianoc . . . . .	1268	1086	2012	2094	+	82
Chiavrie . . . . .	1224	1083	2290	2168	-	122
Chiomonte . . . . .	1092	852	2140	1749	-	391
Chiusa San Michele . . . . .	777	666	1246	1168	-	78
Clavières . . . . .	26	29	48	52	+	4
Coazze . . . . .	2101	1578	4544	3854	-	690
Condove . . . . .	693	597	1197	1179	-	18
Désertes . . . . .	70	83	215	153	-	62
Exilles . . . . .	951	846	1986	1722	-	264
Fenils . . . . .	141	118	307	242	-	65
Ferrera Cenisio . . . . .	232	183	432	595	+	163
Foresto di Susa . . . . .	581	427	899	828	-	71
Frassinere . . . . .	1210	869	2076	1711	-	365
Giaglione . . . . .	838	751	1712	1465	-	247
Giaveno . . . . .	6608	5196	11529	10795	-	734
Gravere . . . . .	800	735	1431	1232	-	199
Mattie . . . . .	1289	987	2437	2082	-	355
Meana di Susa . . . . .	1176	828	2081	1741	-	290
Melezet . . . . .	331	231	722	523	-	199
Millaures . . . . .	218	169	473	385	-	88
Mocchie . . . . .	1703	1287	2992	2617	-	375
Mollières . . . . .	92	73	181	130	-	51
Mompantero . . . . .	878	761	1572	1418	-	154
Novalesa . . . . .	640	645	1099	987	-	112
Oulx . . . . .	1045	937	1990	1792	-	198
Reano . . . . .	475	470	1052	934	-	118
Rivera . . . . .	916	870	1520	1637	+	117
Rochemolles . . . . .	204	204	414	387	-	27
Rubiana . . . . .	1706	1287	3460	2905	-	555
Salbertrand . . . . .	670	587	1443	1161	-	282
San Didero . . . . .	282	260	557	548	-	9
San Giorio . . . . .	1416	1010	2457	2054	-	403
Sant'Ambrogio di Torino . . . . .	1277	846	1864	2058	+	194
Sant'Antonino di Susa . . . . .	1139	879	2000	1893	-	107
Sauze di Cesana . . . . .	376	338	521	362	-	159
Sauze d'Oulx . . . . .	319	263	684	525	-	159
Savoulx . . . . .	258	264	497	454	-	43
Solomiac . . . . .	167	147	315	232	-	83
Susa . . . . .	2707	2112	5013	4957	-	56
Thures . . . . .	209	166	335	205	-	130
Trana . . . . .	1167	802	2364	1763	-	601
Valgioje . . . . .	679	475	1152	948	-	204
Vayes . . . . .	812	600	1150	1139	-	11
Venaus . . . . .	607	732	1253	1152	-	101
Villar Dora . . . . .	953	699	1702	1674	-	28
Villar Focchiaro . . . . .	1720	1427	2885	2509	-	376
Totale . . . . .	55693	43782	99360	92465	-	6895

(1) Veggasi la nota a pagina 71.



COMUNI	NUMERO complessivo dei nati e dei morti dal 1° gennaio 1882 al 9 febbraio 1901		POPOLAZIONE al 10 febbraio 1901		DIFFERENZE fra le due popolazioni (1)	COMUNI	NUMERO complessivo dei nati e dei morti dal 1° gennaio 1882 al 9 febbraio 1901		POPOLAZIONE al 10 febbraio 1901		DIFFERENZE fra le due popolazioni (1)
	Nati	Morti	calcolata coll'ecceденza dei nati sui morti	censita (presente)			Nati	Morti	calcolata coll'ecceденza dei nati sui morti	censita (presente)	

Circondario di Torino.

Segue Circondario di Torino.

Alà di Stura . . . . .	309	288	718	693	-	25	Forno di Rivara . . . . .	2356	1732	3872	3224	-	648
Alpignano . . . . .	1536	1086	2634	2789	+	155	Front . . . . .	1157	771	1871	1684	-	187
Andezeno . . . . .	783	491	1410	1288	-	122	Gassino . . . . .	1766	1260	3419	2824	-	595
Arignano . . . . .	582	362	1170	1029	-	141	Germagnano . . . . .	575	380	998	887	-	111
Avuglione Vernone . . . . .	393	217	828	687	-	141	Givolotto . . . . .	551	364	874	746	-	128
Balangero . . . . .	1065	716	2122	2159	+	37	Groscavallo . . . . .	162	158	261	298	+	37
Baldissero Torinese . . . . .	1057	601	2312	1968	-	344	Grosso . . . . .	465	301	752	817	+	65
Balme . . . . .	207	193	365	284	-	81	Grugliasco . . . . .	1865	1445	3355	3503	+	148
Barbania . . . . .	1148	821	2229	1879	-	350	Isolabella . . . . .	354	259	718	618	-	100
Bardassano . . . . .	513	270	931	714	-	217	La Cassa . . . . .	519	307	836	690	-	146
Beinasco . . . . .	950	583	1722	1303	-	419	La Loggia . . . . .	986	636	1846	1376	-	470
Bonzo . . . . .	228	172	467	380	-	87	Lanzo Torinese . . . . .	1727	1496	2980	3226	+	246
Borgaro Torinese . . . . .	886	483	1706	1354	-	352	Lauriano . . . . .	677	469	1491	1105	-	386
Bosconero . . . . .	1288	1052	2200	1862	-	338	Lemie . . . . .	975	777	1887	1558	-	329
Brandizzo . . . . .	1407	869	2244	2121	-	123	Levone . . . . .	677	608	1369	1057	-	212
Brozolo . . . . .	455	367	936	875	-	61	Leyni . . . . .	3006	1895	5268	4274	-	994
Bruino . . . . .	511	322	940	726	-	214	Lombardore . . . . .	824	553	1466	1218	-	248
Brusasco . . . . .	639	527	1307	1160	-	147	Marcorengo . . . . .	246	185	598	474	-	119
Busano . . . . .	564	433	1072	965	-	107	Marentino . . . . .	347	246	811	684	-	127
Bussolino Gassinese . . . . .	270	162	579	424	-	155	Mathi . . . . .	1211	764	1928	2149	+	221
Cafasse . . . . .	692	475	1161	1103	-	58	Mezzenile . . . . .	1849	1477	3286	3128	-	158
Camagna di Torino . . . . .	165	134	353	307	-	46	Mombello di Torino . . . . .	316	205	638	596	-	42
Cambiano . . . . .	1297	967	2909	2503	-	406	Monastero di Lanzo . . . . .	1229	1105	1923	1668	-	255
Candiolo . . . . .	784	509	1519	1330	-	189	Monasterolo Torinese . . . . .	640	403	913	881	-	32
Cantoira . . . . .	752	631	1336	1185	-	201	Moncalieri . . . . .	6404	4742	13041	11561	-	1480
Carignano . . . . .	3846	3030	7967	7129	-	838	Mondrone . . . . .	105	85	207	138	-	69
Carmagnola . . . . .	6681	5529	13970	11738	-	2232	Montaldo Torinese . . . . .	456	335	920	792	-	128
Casalborgone . . . . .	1308	789	2774	2235	-	539	Montanaro . . . . .	3132	2161	5699	4720	-	979
Caselle Torinese . . . . .	3035	2430	5804	5047	-	757	Monteu da Po . . . . .	587	500	1116	943	-	173
Caselletto . . . . .	435	422	861	728	-	133	Moriondo Torinese . . . . .	579	373	1157	1039	-	118
Castagneto . . . . .	761	462	1656	1350	-	306	Nichelino . . . . .	1093	767	2035	1780	-	255
Castiglione Torinese . . . . .	958	649	2011	1635	-	376	Nole . . . . .	1911	1245	3207	3073	-	134
Cavagnolo . . . . .	702	544	1572	1444	-	128	Oglianico . . . . .	568	490	1105	988	-	117
Ceres . . . . .	1100	822	2370	2224	-	146	Orbassano . . . . .	1646	1201	3288	2799	-	489
Chialamberto . . . . .	864	665	1625	1429	-	196	Pavarolo . . . . .	326	228	703	629	-	74
Chieri . . . . .	6819	5282	14425	14312	-	113	Pecetto . . . . .	1304	837	2716	2351	-	365
Chivasso . . . . .	6137	4308	11759	9913	-	1846	Pessinetto . . . . .	256	236	471	501	+	30
Cinzano . . . . .	388	221	735	687	-	48	Pianezza . . . . .	1306	1005	2729	2474	-	255
Ciriè . . . . .	4084	2796	6337	7658	+	1321	Piazzo . . . . .	517	413	1061	816	-	245
Coassolo Torinese . . . . .	2178	1651	4570	3391	-	1179	Pino Torinese . . . . .	1165	705	2524	2410	-	114
Collegno . . . . .	2174	2708	2554	4615	+	2061	Piobesi Torinese . . . . .	1456	1093	2890	2299	-	591
Col San Giovanni . . . . .	663	468	1296	1101	-	195	Piossasco . . . . .	2602	1926	4613	3981	-	632
Corio . . . . .	3803	2772	7291	5837	-	1454	Poirino . . . . .	3747	2354	8414	6516	-	1898
Druent . . . . .	1680	1186	3042	2307	-	735	Pralormo . . . . .	872	558	1917	1644	-	273
Favria . . . . .	1872	1271	3296	2867	-	429	Revigliasco Torinese . . . . .	545	316	1015	799	-	216
Feletto . . . . .	1327	1024	2103	1854	-	249	Riva presso Chieri . . . . .	1801	1029	3640	3085	-	555
Fiano . . . . .	703	505	1085	1029	-	56	Rivalba . . . . .	581	371	1264	1031	-	233
Fogizzo . . . . .	2221	1663	3605	3132	-	473	Rivalta di Torino . . . . .	988	770	1895	2044	+	149
Forno Alpi Graje . . . . .	94	61	146	104	-	42	Rivara . . . . .	1039	760	1928	1654	-	274

(1) Veggasi la nota a pagina 71.

Torino—Trapani—Treviso.

COMUNI	NUMERO complessivo dei nati e dei morti dal 1° gennaio 1882 al 9 febbraio 1901		POPOLAZIONE al 10 febbraio 1901		DIFFERENZE fra le due popolazioni (1)	COMUNI	NUMERO complessivo dei nati e dei morti dal 1° gennaio 1882 al 9 febbraio 1901		POPOLAZIONE al 10 febbraio 1901		DIFFERENZE fra le due popolazioni (1)
	Nati	Morti	calcolata coll'ecceденza dei nati sui morti	censita (presente)			Nati	Morti	calcolata coll'ecceденza dei nati sui morti	censita (presente)	

Segue Circondario di Torino.

Rivarolo Canavese . . . . .	4684	3443	8220	6969	- 1251
Rivarossa . . . . .	952	622	1542	1242	- 300
Rivoli . . . . .	4141	3057	7388	7250	- 138
Robassomero . . . . .	456	302	744	742	- 2
Rocca Canavese . . . . .	1724	1313	3444	2952	- 492
Rondissone . . . . .	1328	980	2321	1931	- 390
Rosta . . . . .	539	364	1025	932	- 93
San Benigno . . . . .	1587	1437	3538	2962	- 576
San Carlo di Ciriè . . . . .	870	636	1959	1787	- 172
San Francesco al Campo . . . . .	1925	1318	3139	2835	- 304
Sangano . . . . .	376	241	683	590	- 93
San Gillio . . . . .	540	323	970	820	- 150
San Mauro Torinese . . . . .	1991	1098	3333	2980	- 353
San Morizio Canavese . . . . .	2205	1846	4168	3889	- 279
San Raffaele e Cimena . . . . .	981	623	1963	1600	- 363
San Sebastiano da Po . . . . .	1647	1091	3124	2498	- 626
Santena . . . . .	2367	1340	4312	3662	- 650
Sciolze . . . . .	682	474	1507	1174	- 333
Settimo Torinese . . . . .	2997	1893	4990	4823	- 167
Torino . . . . .	150088	135623	268113	335656	+ 67543
Traves . . . . .	557	477	923	905	- 18
Trofarello . . . . .	1016	624	2026	1706	- 320
Usseglio . . . . .	929	655	1320	1046	- 274
Val della Torre . . . . .	1439	1017	2356	2197	- 159
Vallo Torinese . . . . .	470	381	654	670	+ 16
Varisella . . . . .	550	443	723	754	+ 31
Vauda di Front . . . . .	1084	749	1795	1692	- 103
Venaria Reale . . . . .	2687	2167	6305	5405	- 900
Verolengo . . . . .	4780	3044	8158	6573	- 1585
Verrua Savoia . . . . .	1610	1215	3415	2887	- 528
Villanova Canavese . . . . .	331	198	495	577	+ 82
Villarbasse . . . . .	835	651	1602	1214	- 388
Villa Stellone . . . . .	1596	1093	3242	2471	- 771
Vinovo . . . . .	1774	1300	3657	3068	- 589
Viù . . . . .	2072	1439	3785	3371	- 414
Volpiano . . . . .	3566	2234	6228	5767	- 461
<b>Totale . . . . .</b>	<b>339156</b>	<b>272016</b>	<b>624001</b>	<b>651153</b>	<b>+ 27152</b>

PROVINCIA DI TRAPANI.

Circondario di Alcamo.

Alcamo . . . . .	25869	17014	46552	51509	+ 5257
Calatafimi . . . . .	8091	5729	12781	11426	- 1355
Camporeale . . . . .	4811	2806	6840	5517	- 1323
Castellammare del Golfo . . . . .	15082	7764	22621	19957	- 2664
Gibellina . . . . .	4941	3943	7348	6262	- 1086

Segue Circondario di Alcamo.

Poggioreale . . . . .	2549	1926	4084	3220	- 864
Salaparuta . . . . .	2488	1975	4586	3168	- 1418
Vita . . . . .	4392	2651	6916	6106	- 810
<b>Totale . . . . .</b>	<b>68223</b>	<b>43808</b>	<b>111728</b>	<b>107465</b>	<b>- 4263</b>

Circondario di Mazzara del Vallo.

Campobello di Mazzara . . . . .	6875	4187	9378	9101	- 277
Castelvetrano . . . . .	17121	12578	26093	24449	- 1644
Mazzara del Vallo . . . . .	13142	8431	18216	20130	+ 1914
Partanna . . . . .	10557	8057	15644	14059	- 1585
Salemi . . . . .	11464	7634	19252	17004	- 2248
Santa Ninfa . . . . .	6403	4852	8993	7774	- 1219
<b>Totale . . . . .</b>	<b>65562</b>	<b>45739</b>	<b>97576</b>	<b>92517</b>	<b>- 5059</b>

Circondario di Trapani.

Favignana . . . . .	2975	1665	6925	6414	- 511
Marsala . . . . .	37282	21349	56184	57567	+ 1383
Monte San Giuliano . . . . .	18625	8701	31312	28939	- 2373
Paceco . . . . .	5512	3257	8366	7126	- 1240
Pantelleria . . . . .	5588	2925	9978	8619	- 1359
Trapani . . . . .	32791	20619	50403	59452	+ 9049
<b>Totale . . . . .</b>	<b>102773</b>	<b>58516</b>	<b>163168</b>	<b>168117</b>	<b>+ 4949</b>

PROVINCIA DI TREVISO.

Distretto di Asolo.

Altivole . . . . .	2515	1291	4431	3524	- 907
Asolo . . . . .	3998	2596	7242	5847	- 1395
Borso . . . . .	2255	1285	4114	3594	- 520
Castelcuoco . . . . .	1051	608	1957	1536	- 421
Cavaso . . . . .	2073	1142	4041	3253	- 788
Crespano Veneto . . . . .	1724	1601	2807	3032	+ 225
Fonte . . . . .	1915	1088	3606	2770	- 836
Maser . . . . .	2375	1160	4368	3410	- 958
Monfumo . . . . .	964	453	1839	1371	- 468
Paderno d'Asolo . . . . .	1657	919	3151	2325	- 826
Possagno . . . . .	1413	786	2540	2195	- 345
San Zenone degli Ezzelini . . . . .	2601	1313	4622	3664	- 958
<b>Totale . . . . .</b>	<b>24541</b>	<b>14242</b>	<b>44718</b>	<b>36521</b>	<b>- 8197</b>

(1) Veggasi la nota a pagina 71.

COMUNI	NUMERO complessivo dei nati e dei morti dal 1° gennaio 1882 al 9 febbraio 1901		POPOLAZIONE al 10 febbraio 1901		DIFFERENZE fra le due popolazioni (1)	COMUNI	NUMERO complessivo dei nati e dei morti dal 1° gennaio 1882 al 9 febbraio 1901		POPOLAZIONE al 10 febbraio 1901		DIFFERENZE fra le due popolazioni (1)
	Nati	Morti	calcolata coll'ecedenza dei nati sui morti	censita (presente)			Nati	Morti	calcolata coll'ecedenza dei nati sui morti	censita (presente)	

Distretto di Castelfranco Veneto.

Castelfranco Veneto . . . . .	8641	5253	15109	12551	— 2558
Castello di Godego . . . . .	2704	1397	4748	3462	— 1286
Loria . . . . .	3388	1985	5499	4491	— 948
Resana . . . . .	3000	1448	5555	4242	— 1313
Riese . . . . .	3671	1865	6012	4851	— 1161
Vedelago . . . . .	5955	3584	9161	7975	— 1186
<b>Totale . . . . .</b>	<b>27359</b>	<b>15532</b>	<b>46024</b>	<b>37572</b>	<b>— 8452</b>

Distretto di Conegliano.

Codognè . . . . .	2244	977	4728	3420	— 1308
Conegliano . . . . .	5330	3121	11147	9796	— 1351
Gajarine . . . . .	2796	1240	5612	4198	— 1414
Godega di Sant'Urbano . . . . .	2309	1026	4346	3195	— 1151
Mareno di Piave . . . . .	2443	1043	4817	3732	— 1085
Orsago . . . . .	1105	542	2238	1603	— 635
Pieve di Soligo . . . . .	2343	1395	4341	3622	— 719
Refrontolo . . . . .	1406	532	2597	1917	— 680
San Fior di Sopra . . . . .	2218	953	4095	3196	— 899
San Pietro di Feletto . . . . .	1780	740	3578	2815	— 763
Santa Lucia di Piave . . . . .	1708	859	3347	2531	— 816
San Vendemiano . . . . .	1975	905	3389	3040	— 849
Susegana . . . . .	3160	1197	5835	4552	— 1283
Vazzola . . . . .	2655	1248	5212	4244	— 968
<b>Totale . . . . .</b>	<b>33478</b>	<b>15778</b>	<b>65782</b>	<b>51861</b>	<b>— 13921</b>

Distretto di Montebelluna.

Arcade . . . . .	2951	1443	5310	4133	— 1177
Caerano di San Marco . . . . .	1661	819	2819	2399	— 420
Cornuda . . . . .	4140	2185	6528	6371	— 157
Montebelluna . . . . .	6740	3994	11668	10053	— 1615
Nervesa . . . . .	2987	1578	4998	4246	— 752
Pederobba . . . . .	3451	1833	6143	5005	— 1138
Trevignano . . . . .	2918	1557	4832	4097	— 735
Volpago . . . . .	4234	2137	7612	6116	— 1496
<b>Totale . . . . .</b>	<b>29082</b>	<b>15546</b>	<b>49910</b>	<b>42420</b>	<b>— 7490</b>

Distretto di Oderzo.

Cessalto . . . . .	3063	1474	5719	4028	— 1691
Chiarano . . . . .	2283	1076	4382	3187	— 1195
Cimadolmo . . . . .	1377	715	2454	2033	— 421
Fontanello . . . . .	2945	1197	5448	4113	— 1335
Gorgo al Monticano . . . . .	2539	1109	4672	3879	— 1293
Mansuè . . . . .	2511	1066	4654	3855	— 1299
Meduna di Livenza . . . . .	1506	685	2758	2078	— 680

Segue Distretto di Oderzo.

Motta di Livenza . . . . .	4170	2315	7783	5927	— 1856
Oderzo . . . . .	4617	2482	8803	7007	— 1796
Ormelle . . . . .	1986	946	3617	2930	— 687
Piavon . . . . .	1145	531	2136	1507	— 629
Ponte di Piave . . . . .	3341	1402	6106	4602	— 1504
Portobuffolè . . . . .	480	305	965	697	— 268
Salgarada . . . . .	2947	1195	5452	4044	— 1408
San Polo di Piave . . . . .	2045	1030	3913	3094	— 849
<b>Totale . . . . .</b>	<b>36955</b>	<b>17528</b>	<b>68892</b>	<b>51981</b>	<b>— 16911</b>

Distretto di Treviso.

Breda di Piave . . . . .	2708	1052	5221	4019	— 1202
Carbonera . . . . .	2293	820	4206	3271	— 935
Casale sul Sile . . . . .	2908	1306	5307	4083	— 1224
Casier . . . . .	1534	655	2833	2228	— 605
Istrana . . . . .	2480	1295	4411	3647	— 764
Maserada . . . . .	1811	708	3658	2813	— 845
Melma . . . . .	2264	907	4198	3258	— 940
Mogliano Veneto . . . . .	4965	2467	8695	8050	— 645
Monastier di Treviso . . . . .	2305	939	4251	2909	— 1342
Morgano . . . . .	1636	802	2917	2294	— 623
Paese . . . . .	4877	2471	8226	6751	— 1475
Ponzano Veneto . . . . .	1869	878	3276	2551	— 725
Povegliano . . . . .	1608	832	2662	2082	— 580
Preganziol . . . . .	2277	993	4381	3330	— 1051
Quinto di Treviso . . . . .	2098	962	3972	3208	— 764
Roncade . . . . .	5381	2139	10045	7007	— 3038
San Biagio di Callalta . . . . .	4943	2052	9147	6700	— 2447
Spresiano . . . . .	2872	1547	5093	4616	— 477
Treviso . . . . .	18306	16189	33366	33987	+ 621
Villorba . . . . .	3496	1375	6419	4967	— 1452
Zenson di Piave . . . . .	1263	517	2452	1714	— 738
Zero Branco . . . . .	3076	1500	5736	4573	— 1163
<b>Totale . . . . .</b>	<b>76970</b>	<b>42406</b>	<b>140472</b>	<b>118058</b>	<b>— 22414</b>

Distretto di Valdobbiadene.

Farra di Soligo . . . . .	3461	1810	6101	5209	— 892
Miane . . . . .	2691	1632	4468	3812	— 656
Moriago . . . . .	1462	893	2659	2045	— 614
San Pietro di Barbozza . . . . .	1705	1076	3427	2820	— 607
Segusino . . . . .	1139	696	2404	1876	— 528
Sernaglia . . . . .	2293	1148	3778	3041	— 737
Valdobbiadene . . . . .	3254	2762	5671	5633	— 38
Vidor . . . . .	1465	911	2303	1924	— 379
<b>Totale . . . . .</b>	<b>17470</b>	<b>10928</b>	<b>30811</b>	<b>26360</b>	<b>— 4451</b>

(1) Veggasi la nota a pag. 71.

**Treviso—Udine.**

COMUNI	NUMERO complessivo dei nati e dei morti dal 1° gennaio 1882 al 9 febbraio 1901		POPOLAZIONE al 10 febbraio 1901		DIFFERENZE fra le due popolazioni (1)	COMUNI	NUMERO complessivo dei nati e dei morti dal 1° gennaio 1882 al 9 febbraio 1901		POPOLAZIONE al 10 febbraio 1901		DIFFERENZE fra le due popolazioni (1)
	Nati	Morti	calcolata coll'eccezione dei nati sui morti	censita (presente)			Nati	Morti	calcolata coll'eccezione dei nati sui morti	censita (presente)	

**Distretto di Vittorio.**

Cappella Maggiore. . . . .	1402	691	2585	2121	- 464
Cison di Valmarino . . . . .	2414	1290	4703	3586	- 1117
Colle Umberto. . . . .	1675	814	3237	2593	- 644
Cordignano . . . . .	2939	1382	5821	4510	- 1311
Follina . . . . .	2089	1303	4130	3087	- 1043
Fregona . . . . .	2413	1197	4181	3297	- 884
Revine Lago. . . . .	2014	1103	3152	2634	- 518
Sarmede. . . . .	2043	886	3628	2836	- 792
Tarzo . . . . .	2815	1320	5096	3861	- 1235
Vittorio . . . . .	11615	7357	20583	18969	- 1614
<b>Totale . . . . .</b>	<b>31419</b>	<b>17293</b>	<b>57116</b>	<b>47494</b>	<b>- 9622</b>

**PROVINCIA DI UDINE.**

**Distretto di Ampezzo.**

Ampezzo. . . . .	1425	816	2605	2389	- 216
Enemonzo . . . . .	995	668	1906	1807	- 99
Forni di Sopra . . . . .	1199	628	2326	2035	- 291
Forni di Sotto. . . . .	995	720	1964	1716	- 248
Preone . . . . .	401	241	747	679	- 68
Raveo . . . . .	380	275	736	669	- 67
Sauris . . . . .	485	288	957	793	- 164
Socchieve . . . . .	1193	787	2365	2189	- 176
<b>Totale . . . . .</b>	<b>7073</b>	<b>4423</b>	<b>13606</b>	<b>12277</b>	<b>- 1329</b>

**Distretto di Cividale del Friuli.**

Attimis . . . . .	2456	1475	3868	3658	- 210
Buttrio in Piano. . . . .	1411	731	2638	2219	- 419
Cividale del Friuli. . . . .	5091	3748	9548	9061	- 487
Corno di Rosazzo . . . . .	958	557	1821	1628	- 193
Faedis . . . . .	3037	1749	4989	4566	- 423
Ipplis . . . . .	711	369	1173	1027	- 146
Manzano. . . . .	2316	1155	3945	3370	- 575
Moimacco . . . . .	839	442	1486	1239	- 247
Povoletto . . . . .	2639	1475	4588	3950	- 638
Premariacco . . . . .	1746	989	3342	2788	- 554
Prepotto . . . . .	1371	826	2483	2205	- 278
Remanzacco . . . . .	2182	1239	3740	3254	- 486
San Giovanni di Manzano. . . . .	1832	1085	3045	2684	- 361
Torreano . . . . .	2003	1277	3446	3096	- 350
<b>Totale . . . . .</b>	<b>28592</b>	<b>17117</b>	<b>50112</b>	<b>44745</b>	<b>- 5367</b>

**Distretto di Codroipo**

Bertolo . . . . .	1713	1279	3217	2872	- 345
Camino di Codroipo. . . . .	1203	616	2112	1903	- 209
Codroipo. . . . .	3387	2176	6041	5850	- 191
Rivolto . . . . .	2664	1415	4795	3617	- 1178
Sedegliano. . . . .	2875	1703	4914	4752	- 162
Talmassons . . . . .	2393	1348	4083	3789	- 294
Varmo. . . . .	2237	1232	4087	3742	- 295
<b>Totale . . . . .</b>	<b>16472</b>	<b>9769</b>	<b>29199</b>	<b>26525</b>	<b>- 2674</b>

**Distretto di Gemona.**

Artegna . . . . .	2135	1473	3754	3675	- 79
Bordano . . . . .	804	410	1353	1223	- 130
Buja . . . . .	5382	2958	8460	8412	- 48
Gemona . . . . .	5240	3432	9473	8981	- 492
Montenars . . . . .	1246	725	2344	2144	- 200
Osoppo . . . . .	1678	1079	2994	2750	- 244
Trasaghis . . . . .	2912	1866	4440	4098	- 342
Venezzone . . . . .	2534	1511	4545	4091	- 454
<b>Totale . . . . .</b>	<b>21931</b>	<b>13454</b>	<b>37363</b>	<b>35374</b>	<b>- 1989</b>

**Distretto di Latisana.**

Latisana. . . . .	3527	2862	6200	5437	- 763
Muzzana del Turgnano . . . . .	995	558	1605	1399	- 206
Palazzolo dello Stella . . . . .	1346	807	1997	1818	- 179
Pocenia . . . . .	1459	746	2537	2299	- 238
Precentico. . . . .	1022	534	1770	1422	- 348
Rivignano . . . . .	2358	1308	3982	3584	- 348
Ronchis . . . . .	1381	820	2244	2051	- 193
Teor. . . . .	1651	969	2923	2774	- 149
<b>Totale . . . . .</b>	<b>13739</b>	<b>8104</b>	<b>23208</b>	<b>20784</b>	<b>- 2424</b>

**Distretto di Maniago.**

Andreis . . . . .	802	448	1483	1295	- 188
Arba . . . . .	974	597	1541	1616	+ 75
Barcis . . . . .	907	554	1801	1418	- 383
Cavasso Nuovo. . . . .	1598	949	2943	2595	- 348
Cimolais . . . . .	610	445	1014	888	- 126
Claut . . . . .	1247	793	2269	1855	- 414
Erto e Casso . . . . .	1065	695	2095	1745	- 350
Fanna . . . . .	1496	1064	2672	2380	- 292

(1) Veggasi la nota a pagina 71.

COMUNI	NUMERO complessivo dei nati e dei morti dal 1° gennaio 1882 al 9 febbraio 1901		POPOLAZIONE al 10 febbraio 1901		DIFFERENZE fra le due popolazioni (1)	COMUNI	NUMERO complessivo dei nati e dei morti dal 1° gennaio 1882 al 9 febbraio 1901		POPOLAZIONE al 10 febbraio 1901		DIFFERENZE fra le due popolazioni (1)
	Nati	Morti	calcolata coll'ecceденza dei nati sui morti	censita (pre-sente)			Nati	Morti	calcolata coll'ecceденza dei nati sui morti	censita (pre-sente)	

Segue Distretto di Maniago.

Frisanco . . . . .	1568	1060	3100	2469	-	631
Maniago . . . . .	3458	2196	6030	5534	-	496
Vivaro . . . . .	1090	757	1882	1769	-	113
<b>Totale . . . . .</b>	<b>14815</b>	<b>9558</b>	<b>26830</b>	<b>23564</b>	<b>-</b>	<b>3266</b>

Distretto di Moggio Udinese.

Chiusa Forte . . . . .	802	515	1472	1262	-	210
Dogna . . . . .	792	564	1485	1290	-	195
Moggio Udinese . . . . .	2189	1361	4448	4150	-	298
Pontebba . . . . .	1527	890	2700	2539	-	161
Raccolana . . . . .	947	706	1782	1576	-	206
Resia . . . . .	1816	1249	3034	2784	-	250
Resiutta . . . . .	501	294	1012	864	-	148
<b>Totale . . . . .</b>	<b>8574</b>	<b>5579</b>	<b>15933</b>	<b>14465</b>	<b>-</b>	<b>1468</b>

Distretto di Palmanova.

Bagnaria Arsa . . . . .	1868	974	3495	2776	-	719
Bicinicco . . . . .	1128	728	1770	1534	-	236
Carlino . . . . .	714	401	1062	939	-	123
Castions di Strada . . . . .	1637	975	2944	2732	-	212
Gonars . . . . .	2427	1444	4288	3526	-	762
Marano Lagunare . . . . .	1092	724	1350	1332	-	18
Palmanova . . . . .	2060	2251	4288	4234	-	54
Porpetto . . . . .	1155	651	2160	1886	-	274
San Giorgio di Nogaro . . . . .	2916	1498	5176	4568	-	608
Santa Maria la Longa . . . . .	1803	982	3095	2473	-	622
Triyignano Udinese . . . . .	1562	891	2886	2408	-	478
<b>Totale . . . . .</b>	<b>18362</b>	<b>11519</b>	<b>32514</b>	<b>28108</b>	<b>-</b>	<b>4106</b>

Distretto di Pordenone.

Aviano . . . . .	5429	2826	9666	8467	-	1199
Azzano Decimo . . . . .	4403	1912	7871	6828	-	1043
Cordenons . . . . .	4139	2152	6767	6914	+	147
Fiume . . . . .	3290	1355	5386	4731	-	655
Fontanafredda . . . . .	3172	1354	5785	4802	-	983
Montereale Cellina . . . . .	2844	1637	5110	4537	-	573
Pasiano . . . . .	4341	1912	7576	6036	-	1540
Porcia . . . . .	2766	1289	5223	4396	-	827
Pordenone . . . . .	7452	5090	12150	12482	+	332
Prata di Pordenone . . . . .	2547	1075	4827	3703	-	1124
Roveredo in Piano . . . . .	1062	635	1851	1504	-	347
San Quirino . . . . .	2003	1230	3369	2842	-	527

Segue Distretto di Pordenone.

Valle Noncello . . . . .	990	415	1626	1224	-	402
Zoppola . . . . .	3223	1510	5823	5155	-	668
<b>Totale . . . . .</b>	<b>47601</b>	<b>24392</b>	<b>83030</b>	<b>73621</b>	<b>-</b>	<b>9409</b>

Distretto di Sacile.

Brugnera . . . . .	2505	1064	4415	3424	-	991
Budoja . . . . .	2084	1187	3615	3183	-	432
Caneva . . . . .	3788	1625	7300	5711	-	1589
Polcenigo . . . . .	3452	1625	5998	4998	-	1000
Sacile . . . . .	3590	2020	6939	5993	-	946
<b>Totale . . . . .</b>	<b>15419</b>	<b>7521</b>	<b>28267</b>	<b>23309</b>	<b>-</b>	<b>4958</b>

Distretto di San Daniele del Friuli.

Collaredo di Monte Albano . . . . .	1554	609	2965	2454	-	511
Coseano . . . . .	1425	814	2658	2533	-	120
Dignano . . . . .	1461	896	2587	2557	-	30
Fagagna . . . . .	3245	1771	5764	5002	-	762
Majano . . . . .	3911	1998	6936	6724	-	212
Moruzzo . . . . .	1244	627	2366	2019	-	347
Ragogna . . . . .	2697	1358	4862	4513	-	349
Rive d'Arcano . . . . .	1567	815	2776	2644	-	132
San Daniele del Friuli . . . . .	3526	2580	6561	6622	+	61
Sant'Odorico . . . . .	1065	601	1887	1709	-	178
San Vito di Fagagna . . . . .	1086	568	1800	1675	-	125
<b>Totale . . . . .</b>	<b>22781</b>	<b>12637</b>	<b>41157</b>	<b>38452</b>	<b>-</b>	<b>2705</b>

Distretto di San Pietro al Natisono.

Drenchia . . . . .	885	630	1367	1239	-	128
Grimacco . . . . .	993	810	1498	1444	-	54
Rodda . . . . .	978	743	1668	1532	-	136
San Leonardo . . . . .	1566	1117	2613	2517	-	96
San Pietro al Natisono . . . . .	1893	1424	3441	3234	-	207
Savogna . . . . .	1119	910	2080	1939	-	141
Stregna . . . . .	1198	827	1965	1756	-	209
Tarcetta . . . . .	1254	857	2175	2038	-	137
<b>Totale . . . . .</b>	<b>9886</b>	<b>7318</b>	<b>16807</b>	<b>15699</b>	<b>-</b>	<b>1108</b>

Distretto di San Vito al Tagliamento.

Arzene . . . . .	993	558	1782	1500	-	282
Casarsa della Delizia . . . . .	2796	1445	4577	4214	-	363
Chions . . . . .	2144	1001	3737	3131	-	606

(1) Veggasi la nota a pagina 71.

Udine—Venezia.

COMUNI	NUMERO complessivo dei nati e dei morti dal 1° gennaio 1882 al 9 febbraio 1901		POPOLAZIONE al 10 febbraio 1901		DIFFERENZE fra le due popolazioni (1)	COMUNI	NUMERO complessivo dei nati e dei morti dal 1° gennaio 1882 al 9 febbraio 1901		POPOLAZIONE al 10 febbraio 1901		DIFFERENZE fra le due popolazioni (1)
	Nati	Morti	calcolata coll'ecceденza dei nati sui morti	censita (presente)			Nati	Morti	calcolata coll'ecceденza dei nati sui morti	censita (presente)	

Segue Distretto di San Vito al Tagliamento.

Cordovado . . . . .	1293	756	2243	1885	- 358
Morsano al Tagliamento . . . . .	1944	1118	3572	3143	- 429
Pravisdomini . . . . .	1351	706	2376	2084	- 292
San Martino al Tagliamento . . . . .	1161	550	2002	1737	- 265
San Vito al Tagliamento . . . . .	5614	3750	10703	9717	- 986
Sesto al Reghena . . . . .	3092	1533	5519	4825	- 694
Valvasone . . . . .	1280	665	2224	2077	- 147
<b>Totale . . . . .</b>	<b>21668</b>	<b>12082</b>	<b>38735</b>	<b>34313</b>	<b>- 4422</b>

Distretto di Spilimbergo.

Castelnuovo del Friuli . . . . .	1821	1076	3589	3219	- 370
Clauzetto . . . . .	1264	797	2608	2418	- 190
Forgaria . . . . .	2026	1250	3763	3343	- 420
Meduno . . . . .	2068	1234	3920	3699	- 221
Pinzano al Tagliamento . . . . .	1648	1020	3035	2905	- 130
San Giorgio della Richinvelda . . . . .	2702	1337	4793	4235	- 558
Sequals . . . . .	1465	957	3090	2902	- 188
Spilimbergo . . . . .	3867	2438	6447	6364	- 83
Tramonti di Sopra . . . . .	1379	697	2304	1965	- 339
Tramonti di Sotto . . . . .	1553	1087	3018	2559	- 459
Travesio . . . . .	922	698	1629	1667	+ 38
Vito d'Asio . . . . .	1823	1253	3485	3374	- 111
<b>Totale . . . . .</b>	<b>22538</b>	<b>13844</b>	<b>41681</b>	<b>38650</b>	<b>- 3031</b>

Distretto di Tarcento.

Cassacco . . . . .	1608	804	2810	2715	- 95
Ciseria . . . . .	2372	1331	4240	3673	- 576
Lusevera . . . . .	1724	1113	2863	2635	- 228
Magnano in Riviera . . . . .	1473	830	2682	2489	- 193
Nimis . . . . .	3012	1788	5578	5129	- 449
Platischis . . . . .	2090	1414	3415	3166	- 249
Segnacco . . . . .	1070	614	2001	1870	- 131
Tarcento . . . . .	2571	1586	4716	4800	+ 84
Treppo Grande . . . . .	1513	786	2695	2503	- 192
Tricesimo . . . . .	2757	1553	5040	4673	- 367
<b>Totale . . . . .</b>	<b>20190</b>	<b>11819</b>	<b>36049</b>	<b>33653</b>	<b>- 2396</b>

Distretto di Tolmezzo.

Amaro . . . . .	732	458	1272	1225	- 47
Arta . . . . .	1731	934	3264	2933	- 331
Cavazzo Carnico . . . . .	914	639	1848	1706	- 142
Cercivento . . . . .	657	441	1199	1110	- 89
Comeglians . . . . .	931	510	1963	1786	- 177

Segue Distretto di Tolmezzo.

Forni Avoltri . . . . .	798	395	1489	1377	- 112
Lauco . . . . .	1561	913	2952	2659	- 293
Ligosullo . . . . .	330	236	587	464	- 123
Ovaro . . . . .	1787	1101	3468	3326	- 142
Paluzza . . . . .	2125	1310	4116	3877	- 239
Paularo . . . . .	1621	981	2904	2760	- 144
Prato Carnico . . . . .	1809	1021	3195	2910	- 285
Ravascletto . . . . .	826	461	1526	1344	- 182
Rigolato . . . . .	1380	724	2352	2237	- 115
Sutrio . . . . .	957	641	1580	1521	- 59
Tolmezzo . . . . .	2826	1950	5192	5166	- 26
Treppo Carnico . . . . .	855	569	1501	1374	- 127
Verzegnis . . . . .	1007	689	1839	1751	- 88
Villa Santina . . . . .	591	392	1196	1186	- 10
Zuglio . . . . .	683	478	1279	1209	- 70
<b>Totale . . . . .</b>	<b>24421</b>	<b>14843</b>	<b>44722</b>	<b>41921</b>	<b>- 2801</b>

Distretto di Udine.

Campoformido . . . . .	1786	1108	2938	2722	- 216
Feletto Umberto . . . . .	1552	991	2591	2696	+ 105
Lestizza . . . . .	2889	1773	5134	4787	- 347
Martignacco . . . . .	2654	1354	4684	4208	- 476
Meretto di Tomba . . . . .	2099	1264	3740	3443	- 297
Mortegliano . . . . .	2923	1761	4993	4485	- 508
Pagnacco . . . . .	1346	644	2735	2322	- 413
Pasian di Prato . . . . .	1777	1003	2841	2791	- 50
Pasian Schiavonesco . . . . .	3002	1630	5401	4969	- 432
Pavia di Udine . . . . .	3156	1686	5842	4521	- 1321
Pozzuolo del Friuli . . . . .	2619	1422	4591	4272	- 319
Pradamano . . . . .	1096	718	1957	1719	- 238
Reana del Rojale . . . . .	2390	1479	4099	4084	- 15
Tavagnacco . . . . .	1233	679	2059	1871	- 188
Udine . . . . .	19391	18792	32619	37942	+ 5323
<b>Totale . . . . .</b>	<b>49913</b>	<b>36304</b>	<b>86224</b>	<b>86832</b>	<b>+ 608</b>

PROVINCIA DI VENEZIA.

Distretto di Chioggia.

Cavarzere . . . . .	14073	8868	22425	16384	- 6041
Chioggia . . . . .	21132	16375	32772	30563	- 2209
Cona . . . . .	3259	1859	5322	4108	- 1214
Pellestrina . . . . .	3717	2769	6543	5581	- 1012
<b>Totale . . . . .</b>	<b>42181</b>	<b>29871</b>	<b>67062</b>	<b>56586</b>	<b>- 10476</b>

(1) Veggasi la nota a pagina 71.

COMUNI	NUMERO complessivo dei nati e dei morti dal 1° gennaio 1892 al 9 febbraio 1901		POPOLAZIONE al 10 febbraio 1901		DIFFERENZE fra le due popolazioni (1)	COMUNI	NUMERO complessivo dei nati e dei morti dal 1° gennaio 1882 al 9 febbraio 1901		POPOLAZIONE al 10 febbraio 1901		DIFFERENZE fra le due popolazioni (1)
	Nati	Morti	calcolata coll'ecceденza dei nati sui morti	censita (presente)			Nati	Morti	calcolata coll'ecceденza dei nati sui morti	censita (presente)	

Distretto di Dolo.

Campagna Lupia . . . . .	1409	991	1935	1991	+	56
Campolongo Maggiore . . . . .	3347	1873	5358	4822	-	536
Camponogara . . . . .	2408	1134	4348	3927	-	421
Dolo . . . . .	4157	3485	7003	6871	-	132
Fiesso d'Artico . . . . .	1391	742	2448	2093	-	355
Fossò . . . . .	1483	712	2670	2280	-	390
Mira . . . . .	7953	4288	13197	12040	-	1157
Strà . . . . .	1550	775	3211	2702	-	509
Vigonovo . . . . .	2097	1077	3975	3320	-	655
<b>Totale . . . . .</b>	<b>25795</b>	<b>15077</b>	<b>44145</b>	<b>40046</b>	-	<b>4099</b>

Distretto di Mestre.

Chirignago . . . . .	2332	1212	3827	3215	-	612
Favaro Veneto . . . . .	2364	1004	3579	3145	-	434
Marcon . . . . .	1342	530	2120	1627	-	493
Martellago . . . . .	2570	1231	4592	3640	-	952
Mestre . . . . .	7319	4468	12850	11690	-	1170
Spinea . . . . .	1818	810	3311	2808	-	503
Zelarino . . . . .	1762	778	3107	2503	-	604
<b>Totale . . . . .</b>	<b>19507</b>	<b>10033</b>	<b>33386</b>	<b>28618</b>	-	<b>4768</b>

Distretto di Mirano.

Mirano . . . . .	6338	3037	11277	9371	-	1906
Noale . . . . .	3171	1989	5766	5037	-	729
Pianiga . . . . .	2739	1291	4845	4095	-	750
Salzano . . . . .	2516	1418	4429	3585	-	844
Santa Maria di Sala . . . . .	3479	1691	6031	5161	-	873
Scorzè . . . . .	3915	1854	6924	5599	-	1325
<b>Totale . . . . .</b>	<b>22158</b>	<b>11280</b>	<b>39275</b>	<b>32848</b>	-	<b>6427</b>

Distretto di Portogruaro.

Annone Veneto . . . . .	1921	991	3491	2849	-	642
Caorle . . . . .	3038	1839	4509	3576	-	933
Cinto Caomaggiore . . . . .	1458	659	2590	2084	-	506
Concordia Sagittaria . . . . .	2396	1206	4133	3083	-	1050
Fossalta di Portogruaro . . . . .	2517	1284	4164	3361	-	803
Gruaro . . . . .	1590	823	2823	2202	-	621
Portogruaro . . . . .	6496	4481	11411	9797	-	1614
Pramaggiore . . . . .	1614	866	2977	2456	-	521
San Michele al Tagliamento . . . . .	4044	2138	6918	5857	-	1061
Santo Stino di Livenza . . . . .	3483	2045	5763	4720	-	1043
Teglio Veneto . . . . .	1225	606	2054	1650	-	404
<b>Totale . . . . .</b>	<b>29782</b>	<b>16938</b>	<b>50833</b>	<b>41635</b>	-	<b>9198</b>

Distretto di S. Donà di Piave.

Cavazuccherina . . . . .	2957	1483	5016	3972	-	1044
Ceggia . . . . .	1979	836	3596	2718	-	878
Fossalta di Piave . . . . .	1830	957	3248	2548	-	700
Grisolera . . . . .	2045	877	3442	2390	-	1052
Meolo . . . . .	2724	1122	4767	3549	-	1218
Musile . . . . .	2719	1181	4445	3306	-	1139
Noventa di Piave . . . . .	2933	1426	5205	4013	-	1192
San Donà di Piave . . . . .	7464	3435	12531	9897	-	2634
San Michele del Quarto . . . . .	1570	625	2583	1854	-	729
Torre di Mosto . . . . .	1658	838	2890	2102	-	788
<b>Totale . . . . .</b>	<b>27909</b>	<b>12780</b>	<b>47723</b>	<b>36349</b>	-	<b>11374</b>

Distretto di Venezia.

Burano . . . . .	5879	2937	9770	8169	-	1601
Murano . . . . .	3035	1613	5421	5150	-	271
Venezia . . . . .	77971	77224	135557	151840	+	16283
<b>Totale . . . . .</b>	<b>86885</b>	<b>81774</b>	<b>150748</b>	<b>165159</b>	+	<b>14411</b>

PROVINCIA DI VERONA.

Distretto di Bardolino.

Bardolino . . . . .	1604	867	3291	3013	-	278
Castelletto di Brenzone . . . . .	1270	850	2388	2104	-	284
Castelnuovo di Verona . . . . .	2376	1451	4677	4010	-	667
Garda . . . . .	868	524	1848	1817	-	31
Lazise . . . . .	2101	1254	3888	3534	-	304
Malcesine . . . . .	1235	892	2471	2189	-	282
Peschiera sul Lago di Garda . . . . .	1307	800	3341	2351	-	990
Torri del Benaco . . . . .	838	450	1627	1405	-	222
<b>Totale . . . . .</b>	<b>11599</b>	<b>7088</b>	<b>23481</b>	<b>20423</b>	-	<b>3058</b>

Distretto di Caprino Veronese.

Aff . . . . .	528	322	1081	934	-	147
Belluno Veronese . . . . .	444	281	746	607	-	139
Brentino . . . . .	362	194	767	652	-	115
Caprino Veronese . . . . .	3686	2327	7277	6378	-	899
Castione Veronese . . . . .	564	316	1043	993	-	50
Cavajon Veronese . . . . .	808	502	1670	1556	-	114
Costermano . . . . .	608	361	1097	982	-	115
Ferrara di Monte Baldo . . . . .	465	231	670	551	-	119
Rivoli Veronese . . . . .	824	400	1584	1374	-	210
San Zeno di Montagna . . . . .	434	299	867	778	-	89
<b>Totale . . . . .</b>	<b>8723</b>	<b>5233</b>	<b>16802</b>	<b>14805</b>	-	<b>1997</b>

(1) Veggasi la nota a pagina 71.

**Verona.**

COMUNI	NUMERO complessivo dei nati e dei morti dal 1° gennaio 1882 al 9 febbraio 1901		POPOLAZIONE al 10 febbraio 1901		DIFFERENZE fra le due popolazioni (1)	COMUNI	NUMERO complessivo dei nati e dei morti dal 1° gennaio 1882 al 9 febbraio 1901		POPOLAZIONE al 10 febbraio 1901		DIFFERENZE fra le due popolazioni (1)
	Nati	Morti	calcolata coll'ecceденza dei nati sui morti	censita (presente)			Nati	Morti	calcolata coll'ecceденza dei nati sui morti	censita (presente)	

**Distretto di Cologna Veneta.**

Albaredo d'Adige . . . . .	2869	1635	5846	4316	— 1530
Cologna Veneta . . . . .	5218	3494	9525	8318	— 1207
Cucca . . . . .	2406	1415	4796	3588	— 1208
Pressana . . . . .	1768	1070	3514	2778	— 736
Roveredo di Guà . . . . .	1078	724	2018	1617	— 401
Zimella . . . . .	2059	1214	4007	3315	— 692
<b>Totale . . . . .</b>	<b>15398</b>	<b>9552</b>	<b>29706</b>	<b>23932</b>	<b>— 5774</b>

**Distretto d'Isola della Scala.**

Bovolone . . . . .	3311	2100	5658	4418	— 1240
Erbé . . . . .	1171	662	2266	1787	— 479
Isola della Scala . . . . .	4304	2848	7451	6077	— 1374
Isola Rizza . . . . .	1512	975	2800	2143	— 657
Nogara . . . . .	3223	1633	6156	4848	— 1308
Oppeano . . . . .	2455	1670	3972	3304	— 668
Palù . . . . .	505	309	846	692	— 154
Ronco all'Adige . . . . .	2784	1717	5494	4468	— 1026
Salizzole . . . . .	2004	1099	3805	3041	— 764
Sorgà . . . . .	2028	1226	3678	3086	— 592
Trevenzuolo . . . . .	1591	1056	2874	2533	— 341
Vigasio . . . . .	1797	1062	3190	2589	— 601
<b>Totale . . . . .</b>	<b>26685</b>	<b>16357</b>	<b>48190</b>	<b>38986</b>	<b>— 9204</b>

**Distretto di Legnago.**

Angiari . . . . .	1194	808	2531	1940	— 591
Bevilacqua . . . . .	1201	629	2209	1710	— 499
Bonavigo . . . . .	1349	744	2892	2033	— 859
Boschi Sant'Anna . . . . .	889	558	1762	1355	— 407
Castagnaro . . . . .	3593	2070	6112	5211	— 901
Legnago . . . . .	8690	5846	17202	14529	— 2673
Minerbe . . . . .	2153	1309	4626	3592	— 1034
Roverchiara . . . . .	2063	1215	4131	3127	— 1004
Terrazzo . . . . .	1917	1105	3881	2822	— 1059
Villa Bartolommea . . . . .	3975	2355	7069	6016	— 1053
<b>Totale . . . . .</b>	<b>27024</b>	<b>16639</b>	<b>52415</b>	<b>42335</b>	<b>— 10080</b>

**Distretto di San Bonifacio.**

Arcole . . . . .	2114	1223	3990	3221	— 769
Belfiore . . . . .	1104	520	2308	1533	— 775
Caldiero . . . . .	1489	883	3127	2572	— 555
Cazzano di Tramigna . . . . .	1454	770	2418	2148	— 270
Colognola ai Colli . . . . .	2646	1490	5192	4453	— 739

**Segue Distretto di San Bonifacio.**

Montecchia di Crosara . . . . .	2058	1255	3735	3250	— 485
Monteforte d'Alpone . . . . .	3990	2228	6820	5789	— 1031
Ronca . . . . .	2465	1233	4569	3701	— 868
San Bonifacio . . . . .	4197	2840	7532	6578	— 954
Soave . . . . .	3652	2245	6376	5343	— 1033
<b>Totale . . . . .</b>	<b>25169</b>	<b>14667</b>	<b>46067</b>	<b>38588</b>	<b>— 7479</b>

**Distretto di Sanguinetto.**

Casaleone . . . . .	2638	1244	5099	4010	— 1089
Cerea . . . . .	5084	2779	9744	7714	— 2030
Concamarise . . . . .	722	367	1336	1013	— 323
Correzzo . . . . .	2041	1012	3929	3032	— 897
Gazzo Veronese . . . . .	1938	840	3753	2846	— 907
Sanguinetto . . . . .	1647	1030	3505	2663	— 842
San Pietro di Morubio . . . . .	1564	724	3245	2580	— 865
<b>Totale . . . . .</b>	<b>15634</b>	<b>7996</b>	<b>30611</b>	<b>23658</b>	<b>— 6953</b>

**Distretto di San Pietro in Cariano.**

Breonio . . . . .	1857	903	3815	3397	— 418
Dolcè . . . . .	1411	941	2926	2467	— 459
Fumane . . . . .	1626	1014	3342	2809	— 533
Marano di Valpolicella . . . . .	1417	702	2880	2447	— 433
Negrarine . . . . .	898	510	1882	1522	— 360
Negrar . . . . .	2249	1199	4107	3422	— 685
Pescantina . . . . .	2206	1698	4144	3451	— 693
Prun . . . . .	2017	1113	3739	3200	— 539
San Pietro in Cariano . . . . .	1628	979	3279	2766	— 513
Sant'Ambrogio di Valpolicella . . . . .	2590	1648	4957	4388	— 569
<b>Totale . . . . .</b>	<b>17899</b>	<b>10707</b>	<b>35071</b>	<b>29869</b>	<b>— 5202</b>

**Distretto di Tregnago.**

Badia Calavena . . . . .	1957	1203	3308	3017	— 291
Illasi . . . . .	2254	1227	4106	3811	— 295
Mezzane di Sotto . . . . .	1217	654	2301	2060	— 241
Roveré di Velo . . . . .	1872	1088	3255	2756	— 499
San Mauro di Saline . . . . .	922	505	1537	1336	— 201
Selva di Progno . . . . .	1791	1119	3109	2630	— 479
Tregnago . . . . .	2439	1569	3995	3619	— 376
Velo Veronese . . . . .	983	496	1820	1588	— 232
Vestena Nuova . . . . .	2316	1456	3940	3580	— 360
<b>Totale . . . . .</b>	<b>15751</b>	<b>9317</b>	<b>27371</b>	<b>24397</b>	<b>— 2974</b>

(1) Veggasi la nota a pagina 71.



COMUNI	NUMERO complessivo dei nati e dei morti dal 1° gennaio 1882 al 9 febbraio 1901		POPOLAZIONE al 10 febbraio 1901		DIFFERENZE fra le due popolazioni (1)	COMUNI	NUMERO complessivo dei nati e dei morti dal 1° gennaio 1882 al 9 febbraio 1901		POPOLAZIONE al 10 febbraio 1901		DIFFERENZE fra le due popolazioni (1)
	Nati	Morti	calcolata coll'eccezione dei nati sui morti	censita (presente)			Nati	Morti	calcolata coll'eccezione dei nati sui morti	censita (presente)	

**Distretto di Verona.**

Avesa . . . . .	1780	1179	2887	2472	-	415
Bosco Chiesanova . . . . .	2633	1450	4250	3829	-	421
Bussolengo . . . . .	2250	1513	3919	3459	-	460
Buttapietra . . . . .	995	481	1950	1450	-	500
Cà di David . . . . .	1103	564	2324	1967	-	357
Castel d'Azzano . . . . .	746	370	1389	1210	-	179
Cerro Veronese . . . . .	643	408	1107	939	-	168
Erbezzo . . . . .	662	423	1390	1220	-	110
Grezzana . . . . .	3309	1830	5907	5230	-	677
Lavagno . . . . .	1388	839	2798	2485	-	313
Marcellise . . . . .	946	503	1872	1656	-	216
Mizzole . . . . .	1219	690	2302	2064	-	238
Montorio Veronese . . . . .	1773	1059	3629	3172	-	457
Parona all'Adige . . . . .	1370	749	2563	2133	-	430
Pastrengo . . . . .	777	480	1608	1433	-	175
Quinto di Valpantena . . . . .	1211	743	2127	2158	+	31
Quinzano Veronese . . . . .	1515	833	2594	2227	-	367
San Giovanni Lupatoto . . . . .	3169	1720	6108	4541	-	1567
San Martino Buonalbergo . . . . .	1149	581	2494	2008	-	486
San Massimo all'Adige . . . . .	1946	970	3787	3349	-	438
San Michele Extra . . . . .	3303	1973	6044	5381	-	663
Santa Maria in Stelle . . . . .	918	499	1651	1564	-	87
Sona . . . . .	2452	1343	4615	3941	-	674
Verona . . . . .	36975	35951	69765	74271	+	4506
Zevio . . . . .	3937	2754	7236	6401	-	835
<b>Totale . . . . .</b>	<b>78169</b>	<b>59905</b>	<b>146256</b>	<b>140560</b>	-	<b>5696</b>

**Distretto di Villafranca di Verona.**

Mozzecane . . . . .	1231	766	2415	1981	-	434
Nogarole di Rocca . . . . .	995	651	1849	1563	-	286
Povegliano Veronese . . . . .	1494	803	2798	2523	-	275
Sommacampagna . . . . .	2490	1045	4211	3567	-	644
Valeggio sul Mincio . . . . .	3301	2301	6364	5789	-	575
Villafranca di Verona . . . . .	5520	3443	10770	9461	-	1309
<b>Totale . . . . .</b>	<b>14731</b>	<b>9009</b>	<b>28407</b>	<b>24884</b>	-	<b>3523</b>

**PROVINCIA DI VICENZA.**

**Distretto di Arzignano.**

Altissimo . . . . .	1544	931	2795	2274	-	521
Arzignano . . . . .	6416	3774	11262	10312	-	950
Chiampo . . . . .	2714	1515	5082	4544	-	538

**Segue Distretto di Arzignano.**

Crespadoro . . . . .	1822	1124	3049	2586	-	463
Montorso Vicentino . . . . .	1397	764	2603	2135	-	468
Nogarole Vicentino . . . . .	868	508	1454	1267	-	187
San Giovanni Ilarione . . . . .	3044	1724	5218	4540	-	678
San Pietro Mussolino . . . . .	548	318	1003	852	-	151
Zermeghedo . . . . .	436	264	765	640	-	125
<b>Totale . . . . .</b>	<b>18789</b>	<b>10922</b>	<b>33231</b>	<b>29150</b>	-	<b>4081</b>

**Distretto di Asiago.**

Asiago . . . . .	4318	2559	7293	6128	-	1165
Enego . . . . .	2948	1389	4658	3737	-	921
Foza . . . . .	1016	492	1550	1300	-	250
Gallio . . . . .	1741	961	2620	2225	-	395
Lusiana . . . . .	4086	2585	6076	5042	-	1034
Roana . . . . .	3927	2329	5991	4990	-	1001
Rotzo . . . . .	1760	968	3092	2587	-	505
<b>Totale . . . . .</b>	<b>19796</b>	<b>11283</b>	<b>31280</b>	<b>26009</b>	-	<b>5271</b>

**Distretto di Barbarano.**

Albettono . . . . .	1418	632	2761	2156	-	605
Barbarano . . . . .	1512	867	2914	2499	-	415
Castegnaro . . . . .	1146	519	2236	1757	-	479
Grancona . . . . .	1404	774	2327	2039	-	288
Mossano . . . . .	1183	599	2140	1842	-	298
Nanto . . . . .	1285	603	2288	1907	-	381
San Germano de' Berici . . . . .	1218	678	1939	1733	-	206
Sossano . . . . .	2032	1101	3729	3156	-	573
Villaga . . . . .	1633	958	2778	2454	-	324
Zovencedo . . . . .	573	373	1013	897	-	116
<b>Totale . . . . .</b>	<b>13404</b>	<b>7104</b>	<b>24125</b>	<b>20440</b>	-	<b>3685</b>

**Distretto di Bassano.**

Bassano . . . . .	9215	7121	16618	15443	-	1175
Campolongo sul Brenta . . . . .	762	558	1100	970	-	130
Cartigliano . . . . .	1281	890	2159	1892	-	267
Cassola . . . . .	1604	803	2664	2221	-	443
Cismon . . . . .	1859	1078	3095	2691	-	404
Mussolente . . . . .	2038	1149	3492	2803	-	689

(1) Veggasi la nota a pagina 71.

Vicenza.

COMUNI	NUMERO complessivo dei nati e dei morti dal 1° gennaio 1882 al 9 febbraio 1901		POPOLAZIONE al 10 febbraio 1901		DIFFERENZE fra le due popolazioni (1)	COMUNI	NUMERO complessivo dei nati e dei morti dal 1° gennaio 1882 al 9 febbraio 1901		POPOLAZIONE al 10 febbraio 1901		DIFFERENZE fra le due popolazioni (1)
	Nati	Morti	calcolata coll'eccezione dei nati sui morti	censita (presente)			Nati	Morti	calcolata coll'eccezione dei nati sui morti	censita (presente)	

Segue Distretto di Bassano.

Pove. . . . .	1218	785	1962	1671	- 291
Romano d'Ezzelino . . . . .	2194	1214	3867	3173	- 694
Rosà. . . . .	4117	2252	6930	5715	- 1215
Rossano Veneto . . . . .	2563	1610	4266	3608	- 658
San Nazario . . . . .	2161	1286	3707	2772	- 935
Solagna . . . . .	1323	909	2145	2022	- 123
Tezze . . . . .	3048	1707	4943	4234	- 709
Valrovina . . . . .	894	569	1452	1278	- 174
Valstagna . . . . .	3171	1809	5325	4209	- 1116
<b>Totale . . . . .</b>	<b>37448</b>	<b>23830</b>	<b>63725</b>	<b>54702</b>	<b>- 9023</b>

Distretto di Lonigo.

Agugliaro . . . . .	862	438	1688	1365	- 323
Alonte. . . . .	741	319	1315	1028	- 287
Campiglia de' Berici. . . . .	1113	637	2207	1682	- 525
Gambellara . . . . .	2113	1278	3839	3245	- 594
Lonigo. . . . .	7045	4762	12163	10403	- 1760
Montebello Vicentino . . . . .	3078	1926	5509	4563	- 946
Noventa Vicentina. . . . .	3666	2596	6612	5828	- 784
Orgiano . . . . .	2330	1402	4481	3857	- 624
Pojana Maggiore. . . . .	2373	1299	4497	3517	- 980
Sarego. . . . .	2137	1143	3858	3128	- 730
<b>Totale . . . . .</b>	<b>25458</b>	<b>15800</b>	<b>46169</b>	<b>38616</b>	<b>- 7553</b>

Distretto di Marostica.

Breganze . . . . .	2740	1397	5315	4286	- 1029
Conco . . . . .	3647	2089	5309	4517	- 792
Crosara . . . . .	2628	1398	4024	2878	- 1146
Fara Vicentino . . . . .	2660	1300	4560	3622	- 938
Marostica . . . . .	3118	2420	5007	4581	- 426
Mason Vicentino. . . . .	1768	917	3363	2658	- 705
Molvena . . . . .	1971	1017	3249	2372	- 877
Nove . . . . .	1375	908	2537	2231	- 306
Pianezze. . . . .	853	401	1448	932	- 516
Pozzoleone. . . . .	1136	625	1842	1700	- 142
Salcedo . . . . .	1009	518	1663	1460	- 203
Sandrigo. . . . .	2639	1477	4999	4017	- 982
Schiavon. . . . .	1133	606	2014	1649	- 365
Vallonara . . . . .	2034	1033	3203	2510	- 693
<b>Totale . . . . .</b>	<b>28711</b>	<b>16106</b>	<b>48533</b>	<b>39413</b>	<b>- 9120</b>

Distretto di Schio.

Arsiero . . . . .	3129	1871	5088	4821	- 217
Forni . . . . .	1294	712	2317	1876	- 441
Laghi . . . . .	519	338	951	796	- 155
Lastebasse. . . . .	408	261	701	642	- 59
Magré . . . . .	2122	971	3760	3267	- 493
Malo. . . . .	3964	2434	6755	6057	- 698
Monte di Malo. . . . .	2080	1165	3689	3260	- 429
Piovene. . . . .	2338	1322	3240	3763	+ 523
Posina. . . . .	1940	1202	3802	2975	- 827
Santorso. . . . .	1983	1104	3222	3043	- 179
San Vito di Leguzzano . . . . .	1381	805	2301	1802	- 499
Schio . . . . .	8789	6102	13950	13494	- 456
Torrelvicino. . . . .	3110	1580	5181	4421	- 760
Tretto. . . . .	2052	1305	3433	2937	- 496
Valli dei Signori . . . . .	3898	2206	6822	5651	- 1171
Velo d'Astico . . . . .	1741	930	2926	2690	- 236
<b>Totale . . . . .</b>	<b>40748</b>	<b>24308</b>	<b>68088</b>	<b>61495</b>	<b>- 6593</b>

Distretto di Thiene.

Caltrano . . . . .	1728	1085	2749	2442	- 307
Calvene . . . . .	1114	591	1793	1505	- 288
Carrè . . . . .	2718	1532	4023	3677	- 346
Cogollo . . . . .	2303	1191	3286	2936	- 350
Lugo di Vicenza. . . . .	2188	1305	3385	2730	- 646
Marano Vicentino . . . . .	2048	1073	3463	2951	- 512
Sarcedo . . . . .	1789	793	3106	2385	- 721
Thiene. . . . .	4890	3988	7386	7644	+ 258
Villaverla . . . . .	1654	921	2882	2503	- 379
Zanè. . . . .	1175	572	2058	1729	- 329
Zugliano. . . . .	2240	1091	4112	3255	- 857
<b>Totale . . . . .</b>	<b>23747</b>	<b>14142</b>	<b>38243</b>	<b>33766</b>	<b>- 4477</b>

Distretto di Valdagno.

Brogliano . . . . .	1246	659	2281	1912	- 369
Castelgomberto . . . . .	2074	1158	3931	3252	- 679
Cornedo . . . . .	3048	1826	5657	4806	- 851
Novale. . . . .	1900	786	3227	3039	- 188
Recoaro . . . . .	4565	2769	7526	6347	- 1179
Trissino. . . . .	2970	1716	5133	4420	- 713
Valdagno . . . . .	6128	3382	10237	9744	- 493
<b>Totale . . . . .</b>	<b>21931</b>	<b>12296</b>	<b>37992</b>	<b>33520</b>	<b>- 4472</b>

(1) Veggasi la nota a pag. 71.

**Vicenza**

COMUNI	NUMERO complessivo dei nati e dei morti dal 1° gennaio 1882 al 9 febbraio 1901		POPOLAZIONE al 10 febbraio 1901		DIFFERENZE fra le due popolazioni (1)	COMUNI	NUMERO complessivo dei nati e dei morti dal 1° gennaio 1882 al 9 febbraio 1901		POPOLAZIONE al 10 febbraio 1901		DIFFERENZE fra le due popolazioni (1)
	Nati	Morti	calcolata coll'ecedenza dei nati sui morti	censita (presente)			Nati	Morti	calcolata coll'ecedenza dei nati sui morti	censita (presente)	

**Distretto di Vicenza.**

*Segue Distretto di Vicenza.*

Altavilla Vicentina . . . . .	1516	782	2799	2407	-	392	Isola di Malo . . . . .	2893	1534	5182	4178	-	1004
Arcugnano . . . . .	2835	1570	5247	4403	-	844	Lòngare . . . . .	2093	1101	3783	3205	-	578
Bolzano Vicentino . . . . .	1809	851	3254	2450	-	804	Montecchio Maggiore . . . . .	3965	2511	7255	6231	-	1024
Brendola . . . . .	2608	1555	4557	3990	-	567	Montecchio Precalcino . . . . .	1802	869	3178	2684	-	494
Bressanvido . . . . .	1435	656	2546	1993	-	553	Montegalda . . . . .	1689	725	3344	2496	-	848
Caldogno . . . . .	2243	1196	3825	3355	-	470	Montegaldella . . . . .	1175	571	2117	1696	-	421
Camisano Vicentino . . . . .	2934	1585	5711	4469	-	1242	Monticello Conte Otto . . . . .	1389	670	2382	1997	-	385
Costabissara . . . . .	1198	650	2191	1695	-	496	Quinto Vicentino . . . . .	1375	713	2609	2060	-	549
Creazzo . . . . .	1227	645	2345	1957	-	388	Sovizzo . . . . .	1468	789	2619	2078	-	541
Dueville . . . . .	2606	1462	4719	4037	-	682	Torri di Quartesolo . . . . .	1781	744	3326	2421	-	905
Gambugliano' . . . . .	1398	821	2362	2075	-	287	Vicenza . . . . .	24116	23488	40059	44777	+	4718
Grisignano di Zocco . . . . .	1422	700	2675	2060	-	615							
Grumolo delle Abbadesse . . . . .	1388	682	2674	2174	-	500	<b>Totale . . . . .</b>	<b>68425</b>	<b>46870</b>	<b>120759</b>	<b>110888</b>	-	<b>9871</b>

(1) Veggasi la nota a pagina 71.

**NUMERO COMPLESSIVO DEI NATI E DEI MORTI DAL 1° GENNAIO 1882 AL 9 FEBBRAIO 1901; POPOLAZIONE CALCOLATA PRENDENDO PER BASE QUELLA CENSITA IL 1° GENNAIO 1882 COLL'ECCEDEZZA DEI NATI SUI MORTI E POPOLAZIONE CENSITA IL 10 FEBBRAIO 1901 NELLE SINGOLE PROVINCE, NEI COMPARTIMENTI E NEL REGNO.**

PROVINCE E COMPARTIMENTI	POPOLA- ZIONE presente censita il 1° gennaio 1882 (a)	NATI dal 1° gennaio 1882 al 9 febbraio 1901	MORTI dal 1° gennaio 1882 al 9 febbraio 1901	ECCEDEZZA dei nati sui morti dal 1° gennaio 1882 al 9 febbraio 1901	POPOLA- ZIONE al 10 febbraio 1901 calcolata secondo l'eccezzenza dei nati sui morti	POPOLA- ZIONE presente censita al 10 febbraio 1901	DIFFERENZE fra le due popolazioni (b)
	Alessandria . . . . .	729710	504101	336484	167617	897327	811833
Cupeo . . . . .	635400	411680	304962	106698	742098	638235	- 103863
Novara . . . . .	675926	448586	317782	130804	806730	743115	- 63615
Torino . . . . .	1029214	619589	492238	127351	1156565	1124218	- 32347
<b>Piemonte . . . . .</b>	<b>3070250</b>	<b>1983936</b>	<b>1451466</b>	<b>532470</b>	<b>3602720</b>	<b>3317401</b>	<b>- 285319</b>
Genova . . . . .	760122	504939	367183	137756	897878	934627	+ 36749
Porto Maurizio . . . . .	132251	74486	62816	11670	143921	142846	- 1075
<b>Liguria . . . . .</b>	<b>892373</b>	<b>579425</b>	<b>429999</b>	<b>149426</b>	<b>1041799</b>	<b>1077473</b>	<b>+ 35674</b>
Bergamo . . . . .	390775	323021	224492	98529	489304	459594	- 29710
Brescia . . . . .	471568	326127	242024	84103	555671	538427	- 17244
Como . . . . .	515050	363839	249800	114039	629089	580214	- 48875
Cremona . . . . .	302097	203626	148776	54850	356947	327838	- 29109
Mantova . . . . .	295728	195858	130784	65074	360802	311942	- 48860
Milano . . . . .	1114991	923950	650223	273727	1388718	1442179	+ 53461
Pavia . . . . .	469831	311564	206519	105045	574876	496969	- 77907
Sondrio . . . . .	120534	71609	53497	18112	138646	125565	- 13081
<b>Lombardia . . . . .</b>	<b>3680574</b>	<b>2719594</b>	<b>1906115</b>	<b>813479</b>	<b>4494053</b>	<b>4282728</b>	<b>- 211325</b>
Belluno . . . . .	174140	131026	80200	50826	224966	192800	- 32166
Padova . . . . .	397762	294588	182315	112273	510035	443227	- 66808
Rovigo . . . . .	217700	168657	107152	61505	279205	221904	- 57801
Treviso . . . . .	375704	277274	149253	128021	503725	412267	- 91458
Udine . . . . .	501745	363975	220283	143692	645437	592592	- 52845
Venezia . . . . .	356708	254217	177753	76464	433172	401241	- 31931
Verona . . . . .	394065	256782	166470	90312	484377	422437	- 61940
Vicenza . . . . .	306349	298457	182661	115796	512145	447999	- 64146
<b>Veneto . . . . .</b>	<b>2814173</b>	<b>2044976</b>	<b>1266087</b>	<b>778889</b>	<b>3593062</b>	<b>3134467</b>	<b>- 458595</b>
Bologna . . . . .	464879	318064	238252	79812	544691	527367	- 17324
Ferrara . . . . .	230807	193337	134185	59152	289959	271776	- 18183
Forli . . . . .	251110	194777	139548	55229	306339	280823	- 25516
Modena . . . . .	279254	215705	153286	62419	341673	315804	- 25869
Parma . . . . .	267306	184154	135532	48622	315928	294159	- 21769
Piacenza . . . . .	226758	148826	109108	39718	266476	245126	- 21350
Ravenna . . . . .	218359	131476	99744	31732	250091	235485	- 14606
Reggio nell'Emilia . . . . .	244959	188988	131799	57189	302148	274495	- 27653
<b>Emilia . . . . .</b>	<b>2183432</b>	<b>1575327</b>	<b>1141454</b>	<b>433873</b>	<b>2617305</b>	<b>2445035</b>	<b>- 172270</b>
Arezzo . . . . .	238744	175597	126808	48789	287533	271676	- 15857
Firenze . . . . .	790776	549645	396693	152952	943728	939054	- 4674
Grosseto . . . . .	114295	88656	57841	30815	145110	144722	- 388
Livorno . . . . .	121612	63223	53303	9920	131532	123877	- 7655
Lucca . . . . .	284484	192396	127971	64425	348909	319523	- 29386
Massa e Carrara . . . . .	169469	136508	88758	47750	217219	195631	- 21588
Pisa . . . . .	283563	188058	125501	62557	346120	320829	- 25291
Siena . . . . .	205926	137829	101895	35934	241860	233830	- 8030
<b>Toscana . . . . .</b>	<b>2208869</b>	<b>1531912</b>	<b>1078770</b>	<b>453142</b>	<b>2662011</b>	<b>2549142</b>	<b>- 112869</b>

(a) Nell'indicare la popolazione presente censita il 1° gennaio 1882 si è tenuto conto delle variazioni di territorio avvenute nello spazio di tempo corso fra i due ultimi censimenti.  
 (b) I segni (+) e (-) si riferiscono alla popolazione censita al 10 febbraio 1901.

**NUMERO COMPLESSIVO DEI NATI E DEI MORTI DAL 1° GENNAIO 1882 AL 9 FEBBRAIO 1901; POPOLAZIONE CALCOLATA PRENDENDO PER BASE QUELLA CENSITA IL 1° GENNAIO 1882 COLL'ECCEDEZZA DEI NATI SUI MORTI E POPOLAZIONE CENSITA IL 10 FEBBRAIO 1901 NELLE SINGOLE PROVINCE, NEI COMPARTIMENTI E NEL REGNO.**

PROVINCE E COMPARTIMENTI	POPOLAZIONE presente censita il 1° gennaio 1882 (a)	NATI dal 1° gennaio 1882 al 9 febbraio 1901	MORTI dal 1° gennaio 1882 al 9 febbraio 1901	ECCEDEZZA dei nati sui morti dal 1° gennaio 1882 al 9 febbraio 1901	POPOLAZIONE al 10 febbraio 1901 calcolata secondo l'ecceденza dei nati sui morti	POPOLAZIONE presente censita al 10 febbraio 1901	DIFFERENZE fra le due popolazioni (a)
	Ancona . . . . .	267338	199208	139600	59608	326946	302172
Ascoli Piceno . . . . .	209185	153271	102021	51250	260435	245172	- 15263
Macerata . . . . .	239713	168022	116169	51853	291566	259429	- 32137
Pesaro e Urbino . . . . .	223043	170973	124811	46162	269205	253982	- 15223
<b>Marche . . . . .</b>	<b>939279</b>	<b>691474</b>	<b>482601</b>	<b>208873</b>	<b>1148152</b>	<b>1060755</b>	<b>- 87397</b>
Perugia - Umbria . . . . .	572060	407593	278745	128848	700908	667210	- 33698
<b>Roma - Lazio . . . . .</b>	<b>903472</b>	<b>688906</b>	<b>490588</b>	<b>198318</b>	<b>1101790</b>	<b>1196909</b>	<b>+ 95119</b>
Aquila degli Abruzzi . . . . .	353027	284032	199727	84305	437332	396629	- 40703
Campobasso . . . . .	365434	280094	216527	63567	429001	366571	- 62430
Chieti . . . . .	343948	260767	187692	73075	417023	370907	- 46116
Teramo . . . . .	254806	191254	126116	65138	319944	307444	- 12500
<b>Abruzzi e Molise . . . . .</b>	<b>1317215</b>	<b>1016147</b>	<b>730062</b>	<b>286085</b>	<b>1603300</b>	<b>1441551</b>	<b>- 161749</b>
Avellino . . . . .	392619	309797	219444	90353	482972	402425	- 80547
Benevento . . . . .	238425	183601	133185	50416	288841	256504	- 32337
Caserta . . . . .	714131	538094	378604	159490	873621	785357	- 88264
Napoli . . . . .	1001245	729938	573330	156608	1157853	1151834	- 6019
Salerno . . . . .	550157	393270	287268	106002	656159	564328	- 91831
<b>Gampania . . . . .</b>	<b>2896577</b>	<b>2154700</b>	<b>1591831</b>	<b>562869</b>	<b>3459446</b>	<b>3160448</b>	<b>- 298998</b>
Bari delle Puglie . . . . .	673499	619607	432275	187332	866831	827698	- 39133
Foggia . . . . .	356267	311912	248400	63512	419779	425450	+ 5671
Lecce . . . . .	553298	477134	339964	137170	690468	706520	+ 16052
<b>Puglie . . . . .</b>	<b>1589064</b>	<b>1408653</b>	<b>1020639</b>	<b>388014</b>	<b>1977078</b>	<b>1959668</b>	<b>- 17410</b>
Potenza - Basilicata . . . . .	524504	391510	310751	80759	605263	490705	- 114558
Catanzaro . . . . .	433975	340184	251379	88805	522780	470227	- 46553
Cosenza . . . . .	451185	341994	230481	111513	562698	465267	- 97431
Reggio di Calabria . . . . .	372723	296540	208154	88386	461109	428714	- 32395
<b>Calabria . . . . .</b>	<b>1257883</b>	<b>978718</b>	<b>690014</b>	<b>288704</b>	<b>1546587</b>	<b>1370208</b>	<b>- 176379</b>
Caltanissetta . . . . .	266379	239487	173199	66288	332667	327977	- 4690
Catania . . . . .	563457	466203	333411	132792	696249	705412	+ 9163
Girgenti . . . . .	312487	285173	194169	91004	403491	371638	- 31853
Messina . . . . .	460924	362347	238548	123799	584723	543809	- 40914
Palermo . . . . .	699151	538022	371325	166697	865848	785357	- 80491
Siracusa . . . . .	341526	308067	205979	102988	444514	427507	- 17007
Trapani . . . . .	283977	236558	148063	88495	372472	368099	- 4373
<b>Sicilia . . . . .</b>	<b>2927901</b>	<b>2436757</b>	<b>1664694</b>	<b>772063</b>	<b>3699964</b>	<b>3529799</b>	<b>- 170165</b>
Cagliari . . . . .	420635	292967	227481	65486	486121	483548	- 2573
Sassari . . . . .	261367	190990	136670	54320	315687	308206	- 7481
<b>Sardegna . . . . .</b>	<b>682002</b>	<b>483957</b>	<b>364151</b>	<b>119806</b>	<b>801808</b>	<b>791754</b>	<b>- 10054</b>
<b>Regno . . . . .</b>	<b>28459628</b>	<b>21093585</b>	<b>14897967</b>	<b>6195618</b>	<b>34655246</b>	<b>32475253</b>	<b>- 2179993</b>

(a) Si veggano le note alla pagina precedente.

